



**PROGRAMA DE MONITORAMENTO DE INDICADORES
SOCIOECONÔMICOS - PMISE**



SUMÁRIO

16.	PROGRAMA DE MONITORAMENTO DE INDICADORES SOCIOECONÔMICOS - PMISE	16-6
16.1	AÇÕES PREVISTAS PARA O PERÍODO	16-6
16.2	ATIVIDADES REALIZADAS NO PERÍODO.....	16-6
16.2.1	<i>Encontro De Alinhamento Com Gestores E Lideranças De Setores Estratégicos Da Vale E De Empresas Contratadas</i>	<i>16-7</i>
16.2.1.1	Período de Realização.....	16-7
16.2.1.2	Público Alvo	16-7
16.2.1.3	Local de Realização	16-7
16.2.1.4	Registro Fotográfico.....	16-7
16.2.2	<i>Encontros Técnicos De Articulação E Formação Com Analistas Vale De Relação Com Comunidades.....</i>	<i>16-7</i>
16.2.2.1	Municípios Buriticupu, Cidelândia E Açailândia / Ma	16-8
16.2.2.1.1	Período de Realização	16-8
16.2.2.1.2	Público Alvo.....	16-8
16.2.2.1.3	Local de Realização	16-8
16.2.2.1.4	Registro Fotográfico.....	16-8
16.2.2.2	Município São Pedro da Água Branca / MA.....	16-9
16.2.2.2.1	Período de Realização	16-9
16.2.2.2.2	Público Alvo.....	16-9
16.2.2.2.3	Local de Realização	16-9
16.2.2.2.4	Registro Fotográfico.....	16-9
16.2.2.3	Município Marabá / PA.....	16-9
16.2.2.3.1	Período de Realização	16-9
16.2.2.3.2	Público Alvo.....	16-9
16.2.2.3.3	Local de Realização	16-10
16.2.2.3.4	Registro Fotográfico.....	16-10
16.2.2.4	Município Açailândia / MA	16-10
16.2.2.4.1	Período de Realização	16-10
16.2.2.4.2	Público Alvo.....	16-10
16.2.2.4.3	Local de Realização	16-10
16.2.2.5	Município Santa Inês / MA.....	16-11
16.2.2.5.1	Período de Realização	16-11
16.2.2.5.2	Público Alvo.....	16-11
16.2.2.5.3	Local de Realização	16-11
16.2.2.5.4	Registro Fotográfico.....	16-11
16.2.2.6	Município São Pedro da Água branca / MA.....	16-12
16.2.2.6.1	Período de Realização	16-12
16.2.2.6.2	Público Alvo.....	16-12
16.2.2.6.3	Local de Realização	16-12
16.2.2.7	Município Santa Inês / MA.....	16-12
16.2.2.7.1	Período de Realização	16-12
16.2.2.7.2	Público Alvo.....	16-12
16.2.2.7.3	Local de Realização	16-12

16.2.3	ARTICULAÇÃO COM GESTORES E TÉCNICOS DO PODER PÚBLICO MUNICIPAL E DE ÓRGÃOS LOCAIS REGIONAIS E ESTADUAIS	16-13
16.2.3.1	Município: Buriticupu / MA	16-13
16.2.3.1.1	Período de Realização	16-13
16.2.3.1.2	Público Alvo.....	16-13
16.2.3.1.3	Local de Realização	16-13
16.2.3.1.4	Registro Fotográfico.....	16-14
16.2.3.2	Município Cidelândia / MA	16-14
16.2.3.2.1	Período de Realização	16-14
16.2.3.2.2	Público Alvo.....	16-14
16.2.3.2.3	Local de Realização	16-14
16.2.3.2.4	Registro Fotográfico.....	16-15
16.2.3.3	Município Açailândia / MA	16-15
16.2.3.3.1	Período de Realização	16-15
16.2.3.3.2	Público Alvo.....	16-15
16.2.3.3.3	Local de Realização	16-15
16.2.3.3.4	Registro Fotográfico.....	16-16
16.2.3.4	Município Marabá /PA.....	16-16
16.2.3.4.1	Período de Realização	16-16
16.2.3.4.2	Público Alvo.....	16-16
16.2.3.4.3	Local de Realização	16-16
16.2.3.4.4	Registro Fotográfico.....	16-17
16.2.3.5	São Pedro da Água Branca/MA.....	16-17
16.2.3.5.1	Período de Realização	16-17
16.2.3.5.2	Público Alvo.....	16-17
16.2.3.5.3	Local de Realização	16-17
16.2.3.5.4	Registro Fotográfico:.....	16-18
16.2.3.6	Santa Inês/MA	16-18
16.2.3.6.1	Período de Realização	16-18
16.2.3.6.2	Público Alvo.....	16-18
16.2.3.6.3	Local de Realização	16-18
16.2.3.6.4	Registro Fotográfico:.....	16-19
16.2.4	LEVANTAMENTO DE DADOS	16-19
16.2.4.1	Período de Realização.....	16-19
16.2.4.2	Público Alvo	16-19
16.2.4.3	Local de Realização.....	16-19
16.2.4.4	Registro Fotográfico.....	16-21
16.2.5	Minicurso Sobre Indicadores Socioeconômicos	16-21
16.2.5.1	Município Santa Rita / MA.....	16-21
16.2.5.1.1	Período de Realização	16-21
16.2.5.1.2	Público Alvo.....	16-21
16.2.5.1.3	Local de Realização	16-21
16.2.5.1.4	Registro Fotográfico.....	16-22
16.2.5.2	Município Bom Jesus das Selvas / MA	16-22
16.2.5.2.1	Período de Realização	16-22
16.2.5.2.2	Público Alvo.....	16-22

16.2.5.2.3	Local de Realização	16-22
16.2.5.2.4	Registro Fotográfico	16-22
16.2.5.3	Município Açailândia / MA	16-23
16.2.5.3.1	Período de Realização	16-23
16.2.5.3.2	Público Alvo.....	16-23
16.2.5.3.3	Local de Realização	16-23
16.2.5.3.4	Registro Fotográfico:.....	16-23
16.2.5.4	Município Marabá / PA.....	16-23
16.2.5.4.1	Período de Realização	16-23
16.2.5.4.2	Público Alvo.....	16-23
16.2.5.4.3	Local de Realização	16-24
16.2.5.4.4	Registro Fotográfico	16-24
16.2.6	SISTEMATIZAÇÃO DE DADOS	16-24
16.2.6.1.1	Período de Realização	16-24
16.2.6.1.2	Local de Realização	16-24
16.2.7	ANÁLISE DE DADOS E ELABORAÇÃO DE RELATÓRIOS DE ACOMPANHAMENTO E DE RESULTADOS	16-24
16.2.7.1	Registro Fotográfico.....	16-25
16.3	CRONOGRAMA DE EXECUÇÃO DAS PRÓXIMAS AÇÕES	16-25
16.4	RESULTADOS ALCANÇADOS	16-26

ANEXOS

ANEXO 16-1: RELATÓRIO DE MONITORAMENTO DE INDICADORES SOCIOECONÔMICOS.....	16-27
--	-------

LISTA DE TABELAS

TABELA 16-1: CRONOGRAMA DAS ATIVIDADES PREVISTAS PARA O PMISE	16-25
---	-------

LISTA DE FOTOS

FOTO 16-1: REUNIÃO DE ALINHAMENTO COM GESTORES VALE E DE EMPRESAS CONTRATADAS, SÃO LUÍS – MA. FONTE: AMPLO, 2013.....	16-7
FOTO 16-2: REUNIÃO DE ALINHAMENTO COM GESTORES VALE E DE EMPRESAS CONTRATADAS, SÃO LUÍS – MA. FONTE: AMPLO, 2013.....	16-7
FOTO 16-3: ENCONTRO TÉCNICO DE ARTICULAÇÃO COM ANALISTAS DE RELACIONAMENTO COM COMUNIDADES DE BURITICUPU, CIDELÂNDIA E AÇAILÂNDIA, OCORRIDO EM AÇAILÂNDIA – MA. FONTE: AMPLO, 2013.	16-8
FOTO 16-4: ENCONTRO TÉCNICO DE ARTICULAÇÃO COM ANALISTAS DE RELACIONAMENTO COM COMUNIDADES DE BURITICUPU, CIDELÂNDIA E AÇAILÂNDIA, OCORRIDO EM AÇAILÂNDIA – MA. FONTE: AMPLO, 2013.	16-8
FOTO 16-5: ENCONTRO TÉCNICO COM EQUIPE DE ANALISTA DE RELACIONAMENTO COM COMUNIDADES DO MUNICÍPIO DE SÃO PEDRO DA ÁGUA BRANCA – MA. FONTE: AMPLO, 2013.	16-9
FOTO 16-6: ENCONTRO TÉCNICO COM EQUIPE DE ANALISTA DE RELACIONAMENTO COM COMUNIDADES DO MUNICÍPIO DE SÃO PEDRO DA ÁGUA BRANCA – MA. FONTE: AMPLO, 2013	16-9
FOTO 16-7: ENCONTRO TÉCNICO COM INTEGRANTES DAS EQUIPES VALE RESPONSÁVEIS PELA RELAÇÃO INSTITUCIONAL E COM COMUNIDADES, EM MARABÁ/PA. FONTE: AMPLO, 2013.	16-10
FOTO 16-8: ENCONTRO TÉCNICO COM INTEGRANTES DAS EQUIPES VALE RESPONSÁVEIS PELA RELAÇÃO INSTITUCIONAL E COM COMUNIDADES, EM MARABÁ/PA. FONTE: AMPLO, 2013.	16-10
FOTO 16-9: ENCONTRO TÉCNICO DE ARTICULAÇÃO COM A ANALISTA DE RELACIONAMENTO COM COMUNIDADES DO MUNICÍPIO DE AÇAILÂNDIA – MA. FONTE: AMPLO, 2014.....	16-11
FOTO 16-10: ENCONTRO TÉCNICO DE ARTICULAÇÃO COM A ANALISTA DE RELACIONAMENTO COM COMUNIDADES DO MUNICÍPIO DE AÇAILÂNDIA – MA. FONTE: AMPLO, 2014.....	16-11
FOTO 16-11: ENCONTRO TÉCNICO DE ARTICULAÇÃO COM EQUIPE DE ANALISTAS DE RELACIONAMENTO COM COMUNIDADES DO MUNICÍPIO DE SANTA INÊS – MA. FONTE: AMPLO, 2013.....	16-11
FOTO 16-12: ENCONTRO TÉCNICO DE ARTICULAÇÃO COM EQUIPE DE ANALISTAS DE RELACIONAMENTO COM COMUNIDADES DO MUNICÍPIO DE SANTA INÊS – MA. FONTE: AMPLO, 2013.....	16-11
FOTO 16-13: ENCONTRO TÉCNICO DE ARTICULAÇÃO COM ANALISTA DE RELACIONAMENTO COM COMUNIDADES DO MUNICÍPIO DE SÃO PEDRO DA ÁGUA BRANCA – MA. FONTE: AMPLO, 2014.....	16-12
FOTO 16-14: ENCONTRO TÉCNICO DE ARTICULAÇÃO COM ANALISTA DE RELACIONAMENTO COM COMUNIDADES DO MUNICÍPIO DE SÃO PEDRO DA ÁGUA BRANCA – MA. FONTE: AMPLO, 2014.....	16-12
FOTO 16-15: ÁREA DESTINADA À IMPLANTAÇÃO DO CANTEIRO DE OBRAS PRINCIPAL EM SANTA INÊS/MA. FONTE: AMPLO, 2014.....	16-13
FOTO 16-16: CONDIÇÕES DO PAVIMENTO DA VIA DE ACESSO SI01, EM SANTA INÊS/MA. FONTE: AMPLO, 2014.....	16-13
FOTO 16-17: ARTICULAÇÃO INSTITUCIONAL / ENTREGA DE OFÍCIO AO SECRETÁRIO MUNICIPAL DE SAÚDE, BURITICUPU/MA. FONTE: AMPLO, 2013.....	16-14
FOTO 16-18: ARTICULAÇÃO INSTITUCIONAL / ENTREGA DE OFÍCIO NA SECRETARIA MUNICIPAL DE EDUCAÇÃO, BURITICUPU/MA. FONTE: AMPLO, 2013	16-14
FOTO 16-19: ARTICULAÇÃO INSTITUCIONAL NA SECRETARIA MUNICIPAL DE EDUCAÇÃO DE CIDELÂNDIA. FONTE: AMPLO, 2013.	16-15

FOTO 16-20: ARTICULAÇÃO INSTITUCIONAL NO HOSPITAL MUNICIPAL MARIA ALVES FEITOSA, CIDELÂNDIA. FONTE: AMPLO, 2013.	16-15
FOTO 16-21: ENTREGA DE OFÍCIO À SECRETÁRIA MUNICIPAL DE EDUCAÇÃO DE AÇAILÂNDIA. FONTE: AMPLO, 2013.	16-16
FOTO 16-22: ENTREGA DE OFÍCIO AO GESTOR REGIONAL DE SAÚDE. FONTE: AMPLO, 2013.....	16-16
FOTO 16-23: ENTREGA DE OFÍCIO E AGENDAMENTO DE ENTREVISTA NA SECRETARIA MUNICIPAL DE ASSISTÊNCIA SOCIAL DE MARABÁ – PA. FONTE: AMPLO, 2013.	16-17
FOTO 16-24: ENTREGA DE OFÍCIO E SOLICITAÇÃO DE DADOS NA SECRETARIA MUNICIPAL DE SAÚDE DE MARABÁ – PA. FONTE: AMPLO, 2013.....	16-17
FOTO 16-25: ARTICULAÇÃO INSTITUCIONAL / PROTOCOLO DE OFÍCIO NA SECRETARIA MUNICIPAL DE SAÚDE, SÃO PEDRO DA ÁGUA BRANCA/MA. FONTE: AMPLO, 2013.....	16-18
FOTO 16-26: ARTICULAÇÃO INSTITUCIONAL / PROTOCOLO DE OFÍCIO NA COMPANHIA DE POLÍCIA MILITAR, SÃO PEDRO DA ÁGUA BRANCA/MA. FONTE: AMPLO, 2013.....	16-18
FOTO 16-27: REUNIÃO DE ARTICULAÇÃO INSTITUCIONAL COM GESTORES E TÉCNICOS MUNICIPAIS EM SANTA INÊS/MA. FONTE: AMPLO, 2014.....	16-19
FOTO 16-28: ARTICULAÇÃO INSTITUCIONAL / PROTOCOLO DE OFÍCIO NA SECRETARIA MUNICIPAL DE SAÚDE, SANTA INÊS/MA. FONTE: AMPLO, 2014.....	16-19
FOTO 16-29: CONDIÇÕES DE PAVIMENTO, CIRCULAÇÃO DE VEÍCULOS E SINALIZAÇÃO DO ACESSO SR07, MONTE LINDO II, ANAJATUBA/MA. FONTE: ACERVO AMPLO, 2014.	16-21
FOTO 16-30: LEVANTAMENTO DE DADOS NO DESTACAMENTO DE POLICIAL MILITAR DE SÃO PEDRO DA ÁGUA BRANCA/MA. FONTE: AMPLO, 2014.....	16-21
FOTO 16-31: MINICURSO SOBRE INDICADORES SOCIOECONÔMICOS, EM SANTA RITA - MA. FONTE: AMPLO, 2013.	16-22
FOTO 16-32: MINICURSO SOBRE INDICADORES SOCIOECONÔMICOS, EM SANTA RITA - MA. FONTE: AMPLO, 2013.	16-22
FOTO 16-33: MINICURSO SOBRE INDICADORES SOCIOECONÔMICOS, EM BOM JESUS DAS SELVAS - MA. FONTE: AMPLO, 2013.	16-22
FOTO 16-34: MINICURSO SOBRE INDICADORES SOCIOECONÔMICOS, EM BOM JESUS DAS SELVAS - MA. FONTE: AMPLO, 2013.	16-22
FOTO 16-35: ANALISTA DE RELAÇÃO COM COMUNIDADES (VALE), REALIZANDO A ABERTURA DO MINICURSO EM AÇAILÂNDIA/MA. FONTE: AMPLO, 2014.....	16-23
FOTO 16-36: REALIZAÇÃO DO MINICURSO EM AÇAILÂNDIA/MA. FONTE: AMPLO, 2014.	16-23
FOTO 16-37: MINICURSO SOBRE INDICADORES SOCIOECONÔMICOS, EM MARABÁ / PA. FONTE: AMPLO, 2014.....	16-24
FOTO 16-38: MINICURSO SOBRE INDICADORES SOCIOECONÔMICOS, EM MARABÁ / PA. FONTE: AMPLO, 2014.....	16-24
FOTO 16-39: REUNIÃO DA EQUIPE PARA AVALIAÇÃO E ANÁLISE DOS DADOS COLETADOS, SÃO LUÍS - MA. FONTE: AMPLO, 2013.	16-25
FOTO 16-40: EQUIPE SISTEMATIZANDO DADOS LEVANTADOS, SÃO LUÍS - MA. FONTE: AMPLO, 2013.....	16-25

16. PROGRAMA DE MONITORAMENTO DE INDICADORES SOCIOECONÔMICOS - PMISE

16.1 AÇÕES PREVISTAS PARA O PERÍODO

As ações do PMISE previstas para o período se basearam acerca dos municípios a serem monitorados, em consonância com o cronograma de implantação e operação dos canteiros de obras principais a serviço do empreendimento de Expansão da EFC. Com efeito, no segundo ciclo do Programa iniciado em 2013 previu-se a realização de estudo de marco zero (*ex ante*), nos municípios de Buriticupu, Cidelândia, Santa Inês e São Pedro da Água Branca, no Maranhão; o monitoramento inicial dos indicadores socioeconômicos dos municípios de Açailândia, no Maranhão e Marabá, no Pará; e, por fim, a continuidade do processo de monitoramento nos municípios de Santa Rita e Bom Jesus das Selvas, do Maranhão, iniciado em 2010.

Considerando o exposto são apresentadas a seguir as ações previstas para o período do segundo ciclo de ações do PMISE em 2013, considerando os municípios supracitados:

- Encontro de articulação de gestores e lideranças Vale de setores estratégicos para execução do PMISE;
- Encontros Técnicos com Analistas Vale de Relação com Comunidades que atuam nos municípios a serem monitorados no segundo ciclo do PMISE, em 2013;
- Articulação institucional de gestores e técnicos de órgãos públicos municipais, regionais e estaduais que desenvolvem políticas públicas correlatas aos eixos temáticos do PMISE;
- Minicurso sobre indicadores socioeconômicos para gestores e técnicos de órgãos públicos municipais e regionais que desenvolvem políticas públicas correlatas aos eixos temáticos do PMISE;
- Levantamento de dados primários e secundários sobre indicadores socioeconômicos monitorados;
- Sistematização e análise de dados sobre indicadores socioeconômicos dos eixos temáticos do PMISE.

16.2 ATIVIDADES REALIZADAS NO PERÍODO

A necessidade de reforçar a articulação institucional junto às Prefeituras Municipais, órgãos de gestão regional e Secretarias de Estado, ampliando os procedimentos e a formalidade dos mesmos com vistas a favorecer o acesso a dados requereu a dedicação de mais tempo que o previsto a esta etapa de trabalho. Cabe destacar que os resultados que se apresentam no relatório do PMISE referentes ao município de Bom Jesus das Selvas, bem como suas localidades e acessos viários diretamente influenciados pelo canteiro de obras principal, serão apresentados, assim que concluído o levantamento de campo.

A seguir descrevem-se as atividades realizadas no período de forma sucinta e no Anexo 25-1 apresenta-se o Relatório detalhado do PMISE.

16.2.1 ENCONTRO DE ALINHAMENTO COM GESTORES E LIDERANÇAS DE SETORES ESTRATÉGICOS DA VALE E DE EMPRESAS CONTRATADAS

16.2.1.1 PERÍODO DE REALIZAÇÃO

Data: 15 de julho de 2013.

16.2.1.2 PÚBLICO ALVO

Gestores e lideranças de setores estratégicos da Vale e de empresas contratadas.

16.2.1.3 LOCAL DE REALIZAÇÃO

Escritório Vale, Edifício Veneto – São Luís / MA.

16.2.1.4 REGISTRO FOTOGRÁFICO



Foto 16-1: Reunião de Alinhamento com Gestores Vale e de empresas contratadas, São Luís – MA. Fonte: AMPLO, 2013.



Foto 16-2: Reunião de Alinhamento com Gestores Vale e de empresas contratadas, São Luís – MA. Fonte: AMPLO, 2013.

16.2.2 ENCONTROS TÉCNICOS DE ARTICULAÇÃO E FORMAÇÃO COM ANALISTAS VALE DE RELAÇÃO COM COMUNIDADES

Os Encontros Técnicos de Articulação e Formação com Analistas Vale de Relação com Comunidades foram realizados como atividade que antecede o levantamento de dados primários e secundários em órgãos públicos municipais e regionais, nos municípios monitorados pelo PMISE. O objetivo da realização dos Encontros Técnicos foi promover a

articulação e integração dos Analistas de Relação com Comunidades ao processo de trabalho do Programa, de modo a favorecer o acesso a dados e informações sobre a dinâmica socioterritorial dos municípios, localidades e acessos viários monitorados. Além da apresentação dos elementos estruturantes do PMISE, os Encontros Técnicos propiciaram ainda a identificação preliminar da localização dos canteiros de obras principais e das respectivas localidades e acessos viários influenciados.

A seguir descrevem-se os encontros técnicos realizados.

16.2.2.1 MUNICÍPIOS BURITICUPU, CIDELÂNDIA E AÇAILÂNDIA / MA

16.2.2.1.1 Período de Realização

DATA: 19/08/2013.

16.2.2.1.2 Público Alvo

Analistas Vale de Relacionamento com Comunidades, que atuam nos municípios de Buriticupu, Cidelândia e Açailândia.

16.2.2.1.3 Local de Realização

Escritório do Grupo EPA (Engenharia de Proteção Ambiental Ltda.) – Açailândia/MA.

16.2.2.1.4 Registro Fotográfico




Foto 16-3: Encontro Técnico de articulação com Analistas de Relacionamento com Comunidades de Buriticupu, Cidelândia e Açailândia, ocorrido em Açailândia – MA. Fonte: Amplo, 2013.



Foto 16-4: Encontro Técnico de articulação com Analistas de Relacionamento com Comunidades de Buriticupu, Cidelândia e Açailândia, ocorrido em Açailândia – MA. Fonte: Amplo, 2013.

16.2.2.2 MUNICÍPIO SÃO PEDRO DA ÁGUA BRANCA / MA

16.2.2.2.1 Período de Realização

DATA: 23/08/2013.

16.2.2.2.2 Público Alvo

Analistas Vale de Relacionamento com Comunidades, que atuam no município de São Pedro da Água Branca.

16.2.2.2.3 Local de Realização

Escritório Central Vale / Pátio Ferroviário – Marabá/PA.

16.2.2.2.4 Registro Fotográfico



Foto 16-5: Encontro Técnico com equipe de Analista de Relacionamento com Comunidades do município de São Pedro da Água Branca – MA. Fonte: Amplo, 2013.



Foto 16-6: Encontro Técnico com equipe de Analista de Relacionamento com Comunidades do município de São Pedro da Água Branca – MA. Fonte: Amplo, 2013

16.2.2.3 MUNICÍPIO MARABÁ / PA

16.2.2.3.1 Período de Realização

DATA: 20/08/2013.

16.2.2.3.2 Público Alvo

Analistas Vale de Relacionamento com Comunidades, que atuam no município de Marabá / PA.

16.2.2.3.3 Local de Realização

Escritório ALPA (Aços Laminados do Pará) – Marabá/PA.

16.2.2.3.4 Registro Fotográfico




Foto 16-7: Encontro Técnico com integrantes das equipes Vale responsáveis pela relação institucional e com comunidades, em Marabá/PA. Fonte: Amplo, 2013.



Foto 16-8: Encontro Técnico com integrantes das equipes Vale responsáveis pela relação institucional e com comunidades, em Marabá/PA. Fonte: Amplo, 2013.

16.2.2.4 MUNICÍPIO AÇAILÂNDIA / MA

16.2.2.4.1 Período de Realização

DATA: 15/01/2014.

16.2.2.4.2 Público Alvo

Analistas Vale de Relacionamento com Comunidades que atuam no município de Açailândia / MA.

16.2.2.4.3 Local de Realização

Prédio de Operação Vale - Açailândia/MA




Foto 16-9: Encontro Técnico de articulação com a Analista de Relacionamento com Comunidades do município de Açailândia – MA. Amplo, 2014.




Foto 16-10: Encontro Técnico de articulação com a Analista de Relacionamento com Comunidades do município de Açailândia – MA. Amplo, 2014.

16.2.2.5 MUNICÍPIO SANTA INÊS / MA

16.2.2.5.1 Período de Realização

DATA: 02/10/2013.

16.2.2.5.2 Público Alvo

Analistas Vale de Relacionamento com Comunidades, que atuam no município de Santa Inês.

16.2.2.5.3 Local de Realização

Escritório Administrativo Vale / Pátio Ferroviário – Santa Inês/MA.

16.2.2.5.4 Registro Fotográfico



Foto 16-11: Encontro Técnico de articulação com equipe de Analistas de Relacionamento com Comunidades do município de Santa Inês – MA. Fonte: Amplo, 2013.



Foto 16-12: Encontro Técnico de articulação com equipe de Analistas de Relacionamento com Comunidades do município de Santa Inês – MA. Fonte: Amplo, 2013.

16.2.2.6 MUNICÍPIO SÃO PEDRO DA ÁGUA BRANCA / MA

16.2.2.6.1 Período de Realização

DATA: 31/01/2014.

16.2.2.6.2 Público Alvo

Analistas Vale de Relacionamento com Comunidades que atuam no município de São Pedro da Água Branca / MA.

16.2.2.6.3 Local de Realização

Pátio de Operação Vale – São Pedro da Água Branca/MA




Foto 16-13: Encontro Técnico de articulação com Analista de Relacionamento com Comunidades do município de São Pedro da Água Branca – MA. Fonte: Amplo, 2014.




Foto 16-14: Encontro Técnico de articulação com Analista de Relacionamento com Comunidades do município de São Pedro da Água Branca – MA. Fonte: Amplo, 2014.

16.2.2.7 MUNICÍPIO SANTA INÊS / MA

16.2.2.7.1 Período de Realização

DATA: 24/03/2014.

16.2.2.7.2 Público Alvo

Analistas Vale de Relacionamento com Comunidades que atuam no município de Santa Inês / MA.

16.2.2.7.3 Local de Realização

Pátio de Operação Vale – Santa Inês/MA.



Foto 16-15: Área destinada à implantação do canteiro de obras principal em Santa Inês/MA. Fonte: Amplo, 2014.



Foto 16-16: Condições do pavimento da via de acesso SI01, em Santa Inês/MA. Fonte: Amplo, 2014.

16.2.3 ARTICULAÇÃO COM GESTORES E TÉCNICOS DO PODER PÚBLICO MUNICIPAL E DE ÓRGÃOS LOCAIS REGIONAIS E ESTADUAIS

16.2.3.1 MUNICÍPIO: BURITICUPU / MA

16.2.3.1.1 Período de Realização

DATA: 12 e 17/09/2013.

16.2.3.1.2 Público Alvo

Gestores e técnicos da administração pública municipal e de órgãos locais, regionais e estaduais que desenvolvem políticas públicas correlatas aos eixos temáticos do PMISE.

16.2.3.1.3 Local de Realização

Prefeitura Municipal de Buriticupu, Secretaria Municipal de Educação; Secretaria Municipal de Saúde, Secretaria Municipal de Desenvolvimento Social, Trabalho e Economia Solidária; Conselho Tutelar; Conselho Municipal dos Direitos da Criança e do Adolescente; Secretaria Municipal de Administração e Finanças, Departamento Municipal de Tributos, Delegacia de Polícia Civil de Buriticupu, 14ª Cia Independente de Polícia Militar de Buriticupu.

16.2.3.1.4 Registro Fotográfico



Foto 16-17: Articulação Institucional / Entrega de Ofício ao Secretário Municipal de Saúde, Buriticupu/MA. Fonte: Ampla, 2013.



Foto 16-18: Articulação Institucional / Entrega de Ofício na Secretaria Municipal de Educação, Buriticupu/MA. Fonte: Ampla, 2013

16.2.3.2 MUNICÍPIO CIDELÂNDIA / MA

16.2.3.2.1 Período de Realização

DATAS: 12 e 17/09/2013.

16.2.3.2.2 Público Alvo

Gestores e técnicos da administração pública municipal e de órgãos locais, regionais e estaduais que desenvolvem políticas públicas correlatas aos eixos temáticos do PMISE.

16.2.3.2.3 Local de Realização

Prefeitura Municipal de Cidelândia, Secretaria Municipal de Assistência Social, Centro de Referência de Assistência Social, Conselho Municipal dos Direitos da Criança e do Adolescente, Conselho Tutelar, Secretaria Municipal de Administração e Finanças, Secretaria Municipal de Educação, Secretaria Municipal de Saúde, Hospital Municipal Maria Alves Feitosa, Destacamento de Polícia Militar de Cidelândia, Delegacia de Polícia Civil.

16.2.3.2.4 Registro Fotográfico



Foto 16-19: Articulação Institucional na Secretaria Municipal de Educação de Cidelândia. Fonte: Amplo, 2013.



Foto 16-20: Articulação institucional no Hospital Municipal Maria Alves Feitosa, Cidelândia. Fonte: Amplo, 2013.

16.2.3.3 MUNICÍPIO AÇAILÂNDIA / MA

16.2.3.3.1 Período de Realização

Datas: 18/09/2013; 21/01/2014 e 03/02/2014.

16.2.3.3.2 Público Alvo

Gestores e técnicos da administração pública municipal e de órgãos locais, regionais e estaduais que desenvolvem políticas públicas correlatas aos eixos temáticos do PMISE.

16.2.3.3.3 Local de Realização

Prefeitura Municipal de Açailândia, Conselho Municipal dos Direitos da Criança e do Adolescente, Secretaria Municipal de Assistência Social, Centro de Referência de Assistência Social, Secretaria Municipal de Emprego e Renda, SINE (Sistema Nacional de Empregos), Secretaria Municipal de Educação, Secretaria Municipal de Saúde, Secretaria Municipal de Administração, Unidade Regional de Educação, Unidade Regional de Saúde e 5ª Cia Independente de Polícia Militar de Açailândia.

16.2.3.3.4 Registro Fotográfico



Foto 16-21: Entrega de ofício à Secretária Municipal de Educação de Açailândia. Fonte: Amplo, 2013.



Foto 16-22: Entrega de ofício ao Gestor Regional de Saúde. Fonte: Amplo, 2013.

16.2.3.4 MUNICÍPIO MARABÁ /PA

16.2.3.4.1 Período de Realização

DATAS: 21 a 29/08/2013.

16.2.3.4.2 Público Alvo

Gestores e técnicos da administração pública municipal e de órgãos locais, regionais e estaduais que desenvolvem políticas públicas correlatas aos eixos temáticos do PMISE.

16.2.3.4.3 Local de Realização

Secretaria Municipal de Finanças, Secretaria Municipal de Assistência Social, Conselho Tutelar, Centro de Referência de Assistência Social, Secretaria Municipal de Educação, Secretaria Municipal de Gestão Fazendária, Secretaria Municipal de Indústria e Comércio, Secretaria Municipal de Saúde, 14º Batalhão de Polícia Militar.

16.2.3.4.4 Registro Fotográfico



Foto 16-23: Entrega de ofício e agendamento de entrevista na Secretaria Municipal de Assistência Social de Marabá – PA. Fonte: Amplo, 2013.



Foto 16-24: Entrega de ofício e solicitação de dados na Secretaria Municipal de Saúde de Marabá – PA. Fonte: Amplo, 2013.

16.2.3.5 SÃO PEDRO DA ÁGUA BRANCA/MA

16.2.3.5.1 Período de Realização

DATAS: 31/01/2014.

16.2.3.5.2 Público Alvo

Gestores e técnicos da administração pública municipal e de órgãos locais, regionais e estaduais que desenvolvem políticas públicas correlatas aos eixos temáticos do PMISE.

16.2.3.5.3 Local de Realização

Prefeitura Municipal de São Pedro da Água Branca, Secretaria Municipal de Educação, Secretaria Municipal de Saúde, Secretaria Municipal de Assistência Social, Centro de Referência de Assistência Social, Conselho Tutelar; Secretaria Municipal de Administração, 5ª Cia Independente de Polícia Militar de São Pedro da Água Branca.

16.2.3.5.4 Registro Fotográfico



Foto 16-25: Artulação Institucional / Protocolo de Ofício na Secretaria Municipal de Saúde, São Pedro da Água Branca/MA. Fonte: Amplo, 2013.



Foto 16-26: Artulação Institucional / Protocolo de Ofício na Companhia de Polícia Militar, São Pedro da Água Branca/MA. Fonte: Amplo, 2013

16.2.3.6 SANTA INÊS/MA

16.2.3.6.1 Período de Realização

DATAS: 19/03/2014 e 26 e 27/03/2014.

16.2.3.6.2 Público Alvo

Gestores e técnicos da administração pública municipal e de órgãos locais, regionais e estaduais que desenvolvem políticas públicas correlatas aos eixos temáticos do PMISE.

16.2.3.6.3 Local de Realização

Prefeitura Municipal de Santa Inês, Secretaria Municipal de Assistência Social, Secretaria Municipal de Saúde, Secretaria Municipal de Educação, 7ª Delegacia Regional de Polícia Civil de Santa Inês, 7º Batalhão Coronel QOPM João Bazola Teixeira (Unidade Regional em Pindaré Mirim), 2ª Cia do 7º Batalhão da Polícia Militar, Secretaria de Indústria, Comércio e Turismo; Delegacia da Mulher.

16.2.3.6.4 Registro Fotográfico



Foto 16-27: Reunião de articulação Institucional com Gestores e Técnicos Municipais em Santa Inês/MA. Fonte: Amplo, 2014.



Foto 16-28: Articulação Institucional / Protocolo de Ofício na Secretaria Municipal de Saúde, Santa Inês/MA. Fonte: Amplo, 2014

16.2.4 LEVANTAMENTO DE DADOS

16.2.4.1 PERÍODO DE REALIZAÇÃO

Junho a outubro de 2013; Janeiro a abril de 2014.

16.2.4.2 PÚBLICO ALVO

A atividade de levantamento de dados foi realizada em relação aos seguintes espaços de monitoramento:

a) Unidades municipais que abrigam canteiros de obras principais: Santa Rita, Buriticupu, Cidelândia, São Pedro da Água Branca, Santa Inês, Açailândia e Marabá.

b) Localidades situadas no entorno dos canteiros de obras principais, ou ao longo dos acessos viários principais utilizados pelo empreendimento.

c) Acessos viários principais utilizados para o atendimento às obras do Projeto de Expansão da EFC.

16.2.4.3 LOCAL DE REALIZAÇÃO

Os dados secundários foram levantados via internet nos sistema de informações e banco de dados dos seguintes órgãos: IBGE; DATASUS; INEP (Instituto Nacional de Estudos e Pesquisas Educacionais Anísio Teixeira); Ministério do Desenvolvimento Social e Combate à Fome; Ministério do Trabalho e Emprego e Ministério do Transporte; Sistema de Coleta de Dados Contábeis/Caixa Econômica Federal.

Os dados primários foram coletados nas unidades municipais, localidades e acessos viários dos municípios monitorados pelo PMISE: Santa Rita, Buriticupu, Cidelândia, Santa Inês, São Pedro da Água Branca, Açailândia (Maranhão) e Marabá (Pará).

As localidades e acessos viários influenciados pelo empreendimento são os que se apresentam a seguir:

a) Localidades:

- Sede Municipal de Buriticupu/MA, Vila 21 de Maio, Vila São João, Pau Ferrado, Sequeiro, Vila Concórdia, Vila União, Vila Pindaré (Presa de Porco), Presinha, Centro dos Farias, Vila La Bote e Vila Tropical, em Buriticupu;
- Sede Municipal de Cidelândia, Jacamim e Trecho Seco, em Cidelândia;
- Km 09 da rodovia BR 230 (Transamazônica), Vila São Raimundo (Bom Jesus do Tocantins), Bairro São Félix II e Bairro Km 07, em Marabá;
- Sede Municipal de São Pedro da Água Branca/MA e Vila São Raimundo (Cabeça Gorda), em São Pedro da Água Branca;
- Sede Municipal de Açailândia/MA, Seringal, Quatro Bocas, Vila Ildemar, Vila Juscelino, Residencial Tropical e Vila João Paulo, em Açailândia;
- Sede Municipal de Santa Rita/MA, Vila Fé em Deus, Carionguinho, Ribeiro, Picos I, São José dos Matos, Santa Helena, Oiteiro dos Nogueiras, Canta Galo, Pedrinhas “Clube de Mães”, Pacova, Morro Grande, Morro do Alexandre, Monte Lindo I, Monte Lindo II, Campestre e Carro Quebrado em Santa Rita;
- Sede Municipal de Santa Inês/MA, Vila Santa Filomena e Cutia Pelada, em Santa Inês.

b) Acessos Viários:

- Acesso BU 01¹, BU 02 E BU 03 em Buriticupu;
- Acesso CI01, Acesso CI02 e Acesso CI03 (a) e (b), em Cidelândia;
- Acesso SP01, Acesso SP02, Acesso SP03, Acesso SP04, Acesso SP05, Acesso SP06, Acesso SP07, Acesso SP08 e Acesso SP09, em São Pedro da Água Branca;
- Acesso AC 01A, Acesso AC 01 B, Acesso AC 01 C, Acesso AC 02, Acesso AC 03, Acesso AC 04 A, Acesso AC 04 B, Acesso AC 05, Acesso AC 06 e Acesso AC 07, em Açailândia;

¹ Os Acessos Viários foram codificados com quatro dígitos, sendo os dois primeiros relativos ao nome do município em que está situado e os dois últimos relativos ao número dos mesmos, conferido sequencialmente.

- Acesso MB01, Acesso MB02, Acesso MB03, Acesso MB04, Acesso MB05, Acesso MB06, Acesso MB07, Acesso MB08, Acesso MB09, Acesso MB10 e Acesso MB11, em Marabá;
- Acesso SR01, Acesso SR02, Acesso SR03, Acesso SR04, Acesso SR05, Acesso SR06A, Acesso SR06B e Acesso SR07 no município de Santa Rita;
- Acesso SI 01, em Santa Inês.

16.2.4.4 REGISTRO FOTOGRÁFICO



Foto 16-29: Condições de pavimento, circulação de veículos e sinalização do Acesso SR07, Monte Lindo II, Anajatuba/MA. Fonte: Acervo Amplo, 2014.



Foto 16-30: Levantamento de Dados no Destacamento de Policial Militar de São Pedro da Água Branca/MA. Fonte: Amplo, 2014.

16.2.5 MINICURSO SOBRE INDICADORES SOCIOECONÔMICOS

16.2.5.1 MUNICÍPIO SANTA RITA / MA

16.2.5.1.1 Período de Realização

Datas: 04 a 19/07/2013.

16.2.5.1.2 Público Alvo

Gestores e técnicos da administração municipal e de órgãos locais e regionais que desenvolvem políticas públicas correlatas aos eixos temáticos do PMISE.

16.2.5.1.3 Local de Realização

Auditório da Secretaria Municipal de Educação.

16.2.5.1.4 Registro Fotográfico



Foto 16-31: Minicurso: indicadores socioeconômicos, Santa Rita-MA. Fonte: Amplo, 2013.



Foto 16-32: Minicurso: indicadores socioeconômicos, Santa Rita-MA. Amplo, 2013.

16.2.5.2 MUNICÍPIO BOM JESUS DAS SELVAS / MA

16.2.5.2.1 Período de Realização

Datas: 11/07/2013 a 26/07/2013.

16.2.5.2.2 Público Alvo

Gestores e técnicos da administração municipal e de órgãos locais e regionais que desenvolvem políticas públicas correlatas aos eixos temáticos do PMISE.

16.2.5.2.3 Local de Realização

Auditório da Secretaria Municipal de Educação.

16.2.5.2.4 Registro Fotográfico



Foto 16-33: Minicurso sobre indicadores socioeconômicos, em Bom Jesus das Selvas - MA. Fonte: Amplo, 2013.



Foto 16-34: Minicurso sobre indicadores socioeconômicos, em Bom Jesus das Selvas - MA. Fonte: Amplo, 2013.

16.2.5.3 MUNICÍPIO AÇAILÂNDIA / MA

16.2.5.3.1 Período de Realização

Data: 27/03/2014.

16.2.5.3.2 Público Alvo

Gestores e técnicos da administração municipal e de órgãos locais e regionais que desenvolvem políticas públicas correlatas aos eixos temáticos do PMISE.

16.2.5.3.3 Local de Realização

Auditório da Secretaria Municipal de Educação de Açailândia/MA.

16.2.5.3.4 Registro Fotográfico:



Foto 16-35: Analista de Relação com Comunidades (Vale), realizando a abertura do Minicurso em Açailândia/MA. Fonte: Amplo, 2014.



Foto 16-36: Realização do minicurso em Açailândia/MA. Fonte: Amplo, 2014.

16.2.5.4 MUNICÍPIO MARABÁ / PA

16.2.5.4.1 Período de Realização

Data: 25/03/2014.

16.2.5.4.2 Público Alvo

Gestores e técnicos da administração municipal e de órgãos locais e regionais que desenvolvem políticas públicas correlatas aos eixos temáticos do PMISE.

16.2.5.4.3 Local de Realização

Escritório da Alpa / Vale, Marabá/PA.

16.2.5.4.4 Registro Fotográfico



Foto 16-37: Minicurso sobre indicadores socioeconômicos, em Marabá / PA. Fonte: Amplo, 2014.



Foto 16-38: Minicurso sobre indicadores socioeconômicos, em Marabá / PA. Fonte: Amplo, 2014.

16.2.6 SISTEMATIZAÇÃO DE DADOS

16.2.6.1.1 Período de Realização

Junho de 2013 a abril de 2014.

16.2.6.1.2 Local de Realização

As atividades de sistematização de dados foram realizadas no escritório da Amplo Engenharia e Gestão de Projetos, em São Luís, Maranhão. Os dados primários e secundários levantados foram inseridos em banco de dados em Excel (de fácil migração para SPSS), a partir do qual foram geradas tabelas, gráficos e matrizes para análise.

16.2.7 ANÁLISE DE DADOS E ELABORAÇÃO DE RELATÓRIOS DE ACOMPANHAMENTO E DE RESULTADOS

A elaboração do relatório de resultados ocorreu de junho a dezembro de 2013 e de janeiro a abril de 2014. Durante esse período também foram produzidos relatórios mensais de monitoramento de indicadores atualizados mensalmente.

16.2.7.1 REGISTRO FOTOGRÁFICO



Foto 16-39: Reunião da Equipe para avaliação e análise dos dados coletados, São Luís - MA. Fonte: Ampla, 2013.



Foto 16-40: Equipe sistematizando dados levantados, São Luís - MA. Fonte: Ampla, 2013.

16.3 CRONOGRAMA DE EXECUÇÃO DAS PRÓXIMAS AÇÕES

O cronograma de execução das próximas ações do Programa de Monitoramento de Indicadores Socioeconômicos - PMISE é o que se apresenta a seguir. As ações propostas e os resultados alcançados no próximo ciclo do programa serão encaminhados ao IBAMA no próximo relatório semestral.

Tabela 16-1: Cronograma das atividades previstas para o PMISE

PROGRAMA DE MONITORAMENTO DE INDICADORES SOCIOECONÔMICOS - PMISE									
Atividades do Programa	2014								
	Abr	Mai	Jun	Jul	Ago	Set	Out	Nov	Dez
Campanha do Levantamento de dados primários e secundários acerca das variáveis monitoradas nos municípios que abrigam os canteiros de obras principais do empreendimento.									
Campanha do Levantamento de dados primários e secundários acerca das variáveis monitoradas nos eixos viários principais.									
Realização de minicurso de formação para os gestores municipais a respeito do monitoramento e avaliação dos indicadores socioeconômicos.									
Sistematização e análise de dados.									
Protocolo do Relatório Semestral.									

16.4 RESULTADOS ALCANÇADOS

O monitoramento realizado no período contemplou os municípios de: Marabá (PA), Açailândia, São Pedro da Água Branca, Cidelândia, Buriticupu, Santa Rita, Bom Jesus das Selvas e Santa Inês (MA). Os resultados alcançados foram:

- Extensão das atividades do programa a mais seis municípios, sendo quatro no Estado de Marco Zero (Cidelândia, São Pedro da Água Branca, Buriticupu e Santa Inês) e dois com o início das atividades de monitoramento (Açailândia-MA e Marabá-PA);
- Identificação e conhecimento preliminar da realidade socioterritorial das localidades e acessos viários influenciados pelas atividades dos canteiros de obras principais a serem instalados nos municípios objeto do Estudo de Marco Zero;
- Formação de gestores e técnicos de órgãos públicos locais e regionais que desenvolvem políticas públicas correlatas aos eixos temáticos do PMISE, nos municípios de Açailândia/MA, Bom Jesus das Selvas/MA, Santa Rita/MA, Marabá/PA;
- Reforço à articulação institucional nos municípios monitorados, ampliando os procedimentos e o nível de formalidade do mesmo, a fim de favorecer o acesso aos dados monitorados, bem como a parceria com os sujeitos locais;
- Reforço à integração de gestores e técnicos das prefeituras municipais e de órgãos públicos locais, regionais e estaduais ao processo de trabalho do PMISE;
- Reforço à integração dos Analistas Vale de Relação com Comunidades ao processo de trabalho do PMISE;
- Consolidação dos procedimentos e instrumentos metodológicos aprimorados por ocasião do diálogo estabelecido no processo de licenciamento ambiental que resultou na Licença de Instalação N°895/2012;
- Análise de indicadores socioeconômicos de todos os eixos temáticos do programa, relativos a seus espaços de monitoramento: unidades municipais, localidades e acessos viários.

**ANEXO 16-1: RELATÓRIO DE MONITORAMENTO DE INDICADORES
SOCIOECONÔMICOS - AMPLO**
