



<p>Convenções Cartográficas</p> <p>Limite Estadual </p> <p>Limite Municipal </p> <p>Hidrografia Natural</p> <p>Curso d' água perene </p> <p>Lago perene </p>		<p>Legenda</p> <p> Km</p> <p> Hidrografia</p> <p> Lagoas</p> <p> Nativa na Lista de Ameaçadas</p>		<p>Convenções Cartográficas</p> <p> Exótica</p> <p> Indeterminada</p> <p> Morta</p> <p> Nativa</p> <p> Projeto executivo</p>		<p>Convenções Cartográficas</p> <p>Delinação Magnética = 16,71' Variação Anual = 0,11°</p> <p>Sistema de Coordenadas UTM - Fuso 24S Datum Horizontal - SIRGAS 2000</p> <p>Escala Numérica 1:1,000</p> <p>Escala Gráfica </p>		<p>Figura: Mapa 401</p> <p>Título: Mapa de Indivíduos Arbóreos Isolados</p> <p>Fonte de Dados: Base Cartográfica IBGE - Instituto Brasileiro de Cartografia e Estatística, 2007 Hidrografia ANA - Agência Nacional de Águas, Cartas IBGE, Vetorização em Imagem Satélite Bing Maps, 2013; Dados obtidos em campo, 2014-2015</p>		<p>Elaboração: Luis Gomes</p> <p>Verificação: Felipe Seabra Mayer</p> <p>Aprovação: Fellipe Seabra Mayer</p> <p>Coordenador da Área: Thiago O. Machado</p>	
<p></p>		<p></p>		<p>Diretor do Projeto: Roberta M. Costa</p>							




<p>Convenções Cartográficas</p> <p>Limite Estadual </p> <p>Limite Municipal </p> <p>Hidrografia Natural</p> <p>Curso d' água perene </p> <p>Lago perene </p>		<p>Legenda</p> <p> Km</p> <p> Hidrografia</p> <p> Lagoas</p> <p> Nativa na Lista de Ameaçadas</p>		<p>Convenções Cartográficas</p> <p> Exótica</p> <p> Indeterminada</p> <p> Morta</p> <p> Nativa</p> <p> Projeto executivo</p>		<p>Convenções Cartográficas</p> <p>Delinação Magnética = 16,71' Variação Anual = 0,11°</p> <p>Sistema de Coordenadas UTM - Fuso 24S Datum Horizontal - SIRGAS 2000</p> <p>Escala Numérica 1:1,000</p> <p>Escala Gráfica </p>		<p>Figura: Mapa 402</p>	<p>Elaboração: Luis Gomes</p>
						<p>Título: Mapa de Indivíduos Arbóreos Isolados</p>	<p>Verificação: Felipe Seabra Mayer</p>		
						<p>Fonte de Dados: Base Cartográfica IBGE - Instituto Brasileiro de Cartografia e Estatística, 2007 Hidrografia ANA - Agência Nacional de Águas, Cartas IBGE, Vetorização em Imagem Satélite Bing Maps, 2013; Dados obtidos em campo, 2014-2015</p>	<p>Aprovação: Fellipe Seabra Mayer</p> <p>Coordenador da Área: Thiago O. Machado</p>		
								<p>Diretor do Projeto: Roberta M. Costa</p>	



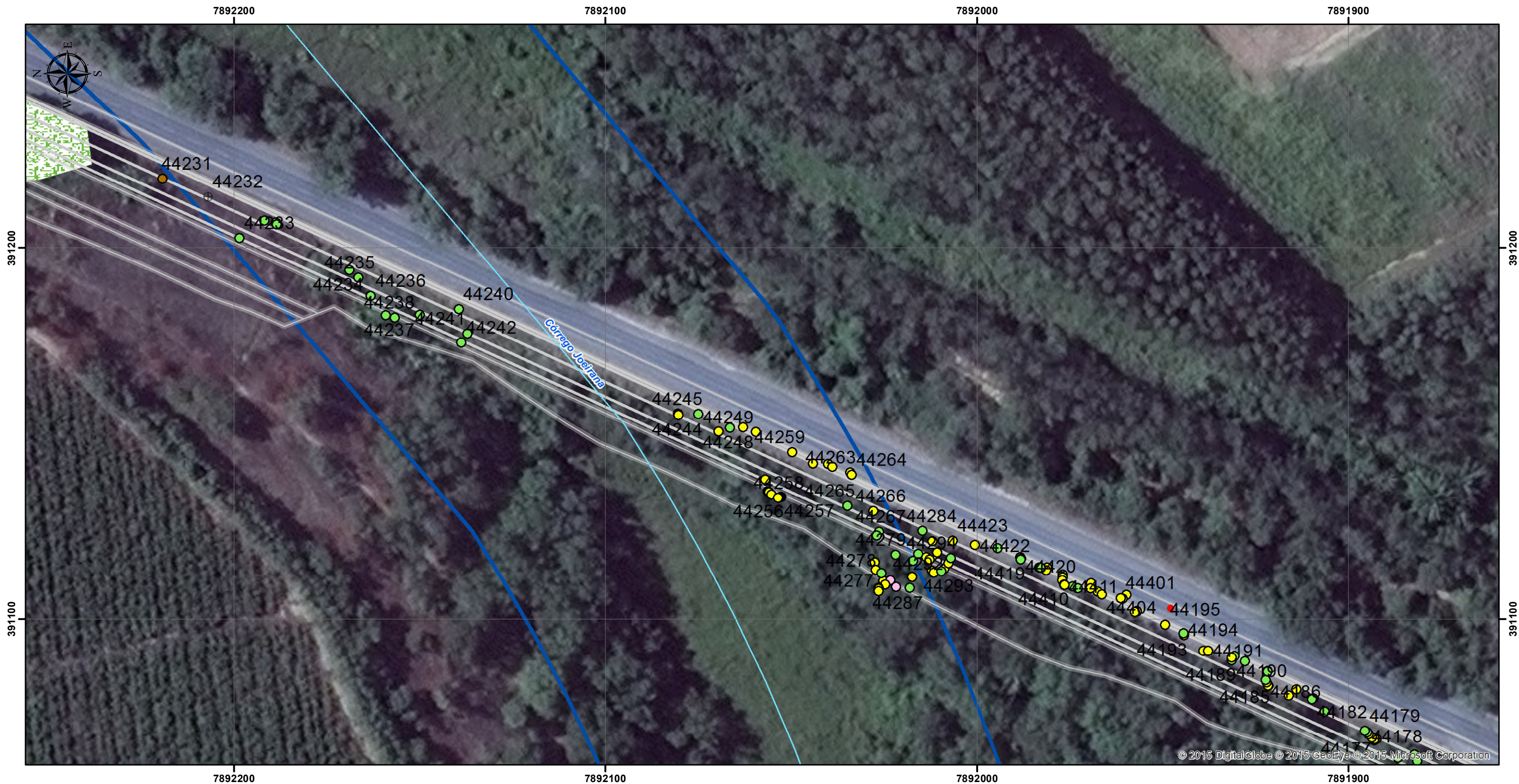
<p>Convenções Cartográficas</p> <p>Limite Estadual </p> <p>Limite Municipal </p> <p>Hidrografia Natural</p> <p>Curso d' água perene </p> <p>Lago perene </p>	<p>Legenda</p> <p> Km</p> <p> Hidrografia</p> <p> Lagoas</p> <p> Nativa na Lista de Ameaçadas</p> <p> Exótica</p> <p> Indeterminada</p> <p> Morta</p> <p> Nativa</p> <p> Projeto executivo</p>	<p>Convenções Cartográficas</p> <p></p> <p>Delinação Magnética = 16,71' Variação Anual = 0,11°</p> <p>Sistema de Coordenadas UTM - Fuso 24S Datum Horizontal - SIRGAS 2000</p> <p>Escala Numérica 1:1,000</p> <p>Escala Gráfica </p>	<p>Figura: Mapa 403</p> <p>Título: Mapa de Indivíduos Arbóreos Isolados</p> <p>Fonte de Dados: Base Cartográfica IBGE - Instituto Brasileiro de Cartografia e Estatística, 2007 Hidrografia ANA - Agência Nacional de Águas, Cartas IBGE, Vetorização em Imagem Satélite Bing Maps, 2013; Dados obtidos em campo, 2014-2015</p>	<p>Elaboração: Luis Gomes</p> <p>Verificação: Felipe Seabra Mayer</p> <p>Aprovação: Felipe Seabra Mayer</p> <p>Coordenador da Área: Thiago O. Machado</p> <p>Diretor do Projeto: Roberta M. Costa</p>
---	--	--	---	---



<p>Convenções Cartográficas</p> <p>Limite Estadual </p> <p>Limite Municipal </p> <p>Hidrografia Natural</p> <p>Curso d' água perene </p> <p>Lago perene </p>		<p>Legenda</p> <p> Km</p> <p> Hidrografia</p> <p> Lagoas</p> <p> Nativa na Lista de Ameaçadas</p>		<p>Convenções Cartográficas</p> <p> Exótica</p> <p> Indeterminada</p> <p> Morta</p> <p> Nativa</p> <p> Projeto executivo</p>		<p>Convenções Cartográficas</p> <p>Delinação Magnética = 16,71'</p> <p>Varição Anual = 0,11°</p> <p>Sistema de Coordenadas UTM - Fuso 24S</p> <p>Datum Horizontal - SIRGAS 2000</p> <p>Escala Numérica</p> <p>1:1,000</p> <p>Escala Gráfica</p> <p></p>		<p>Figura: Mapa 404</p> <p>Título: Mapa de Indivíduos Arbóreos Isolados</p> <p>Fonte de Dados: Base Cartográfica IBGE - Instituto Brasileiro de Cartografia e Estatística, 2007; Hidrografia ANA - Agência Nacional de Águas, Cartas IBGE, Vetorização em Imagem Satélite Bing Maps, 2013; Dados obtidos em campo, 2014-2015</p>		<p>Elaboração: Luis Gomes</p> <p>Verificação: Felipe Seabra Mayer</p> <p>Aprovação: Felipe Seabra Mayer</p> <p>Coordenador da Área: Thiago O. Machado</p> <p>Diretor do Projeto: Roberta M. Costa</p>	



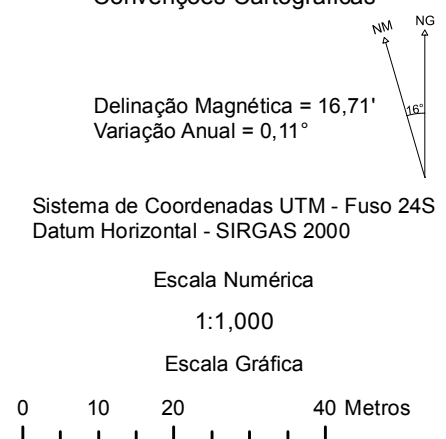
<p>Convenções Cartográficas</p> <p>Limite Estadual </p> <p>Limite Municipal </p> <p>Hidrografia Natural</p> <p>Curso d' água perene </p> <p>Lago perene </p>		<p>Legenda</p> <p> Km</p> <p> Hidrografia</p> <p> Lagoas</p> <p> Nativa na Lista de Ameaçadas</p>		<p>Convenções Cartográficas</p> <p> Exótica</p> <p> Indeterminada</p> <p> Morta</p> <p> Nativa</p> <p> Projeto executivo</p>		<p>Convenções Cartográficas</p> <p>Delinação Magnética = 16,71' Variação Anual = 0,11°</p> <p>Sistema de Coordenadas UTM - Fuso 24S Datum Horizontal - SIRGAS 2000</p> <p>Escala Numérica 1:1,000</p> <p>Escala Gráfica </p>		<p>Figura: Mapa 405</p> <p>Título: Mapa de Indivíduos Arbóreos Isolados</p> <p>Fonte de Dados: Base Cartográfica IBGE - Instituto Brasileiro de Cartografia e Estatística, 2007 Hidrografia ANA - Agência Nacional de Águas, Cartas IBGE, Vetorização em Imagem Satélite Bing Maps, 2013; Dados obtidos em campo, 2014-2015</p>		<p>Elaboração: Luis Gomes</p> <p>Verificação: Felipe Seabra Mayer</p> <p>Aprovação: Felipe Seabra Mayer</p> <p>Coordenador da Área: Thiago O. Machado</p> <p>Diretor do Projeto: Roberta M. Costa</p>	

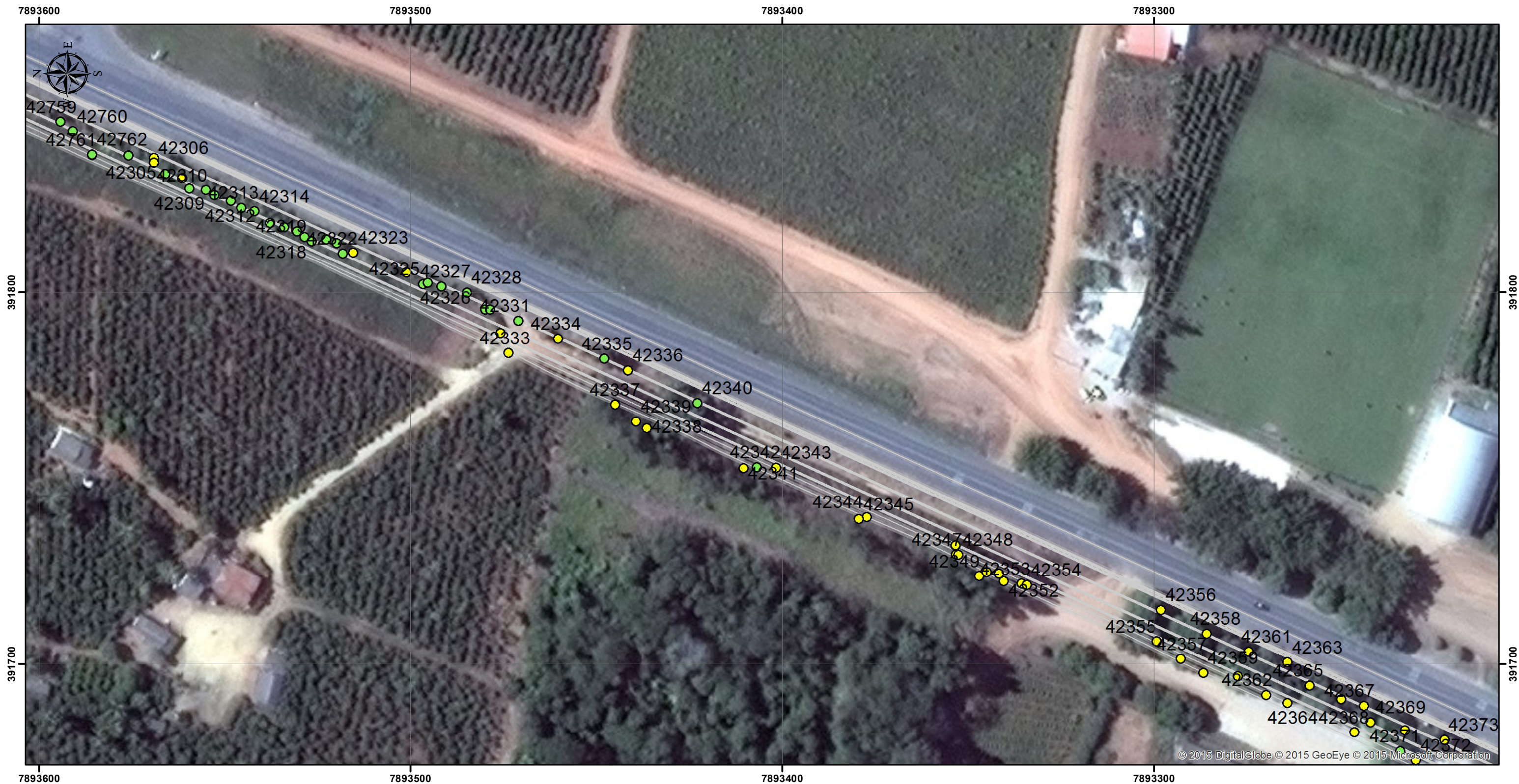


<p>Convenções Cartográficas</p> <p>Limite Estadual </p> <p>Limite Municipal </p> <p>Hidrografia Natural</p> <p>Curso d' água perene </p> <p>Lago perene </p>		<p>Legenda</p> <p> Km</p> <p> Hidrografia</p> <p> Lagoas</p> <p> ADA Fragmento 16 em APP - 2327,72 m²</p> <p> ADA Fragmento 16 - 19383,38 m²</p> <p> Nativa na Lista de Ameaçadas</p>		<p>Convenções Cartográficas</p> <p> Exótica</p> <p> Indeterminada</p> <p> Morta</p> <p> Nativa</p> <p> Projeto executivo</p>		<p>Convenções Cartográficas</p> <p>Delinação Magnética = 16,71'</p> <p>Varição Anual = 0,11°</p> <p>Sistema de Coordenadas UTM - Fuso 24S</p> <p>Datum Horizontal - SIRGAS 2000</p> <p>Escala Numérica</p> <p>1:1,000</p> <p>Escala Gráfica</p> <p></p>		<p>Figura: Mapa 406</p> <p>Título: Mapa de Indivíduos Arbóreos Isolados</p> <p>Fonte de Dados: Base Cartográfica IBGE - Instituto Brasileiro de Cartografia e Estatística, 2007; Hidrografia ANA - Agência Nacional de Águas, Cartas IBGE, Vetorização em Imagem Satélite Bing Maps, 2013; Dados obtidos em campo, 2014-2015</p>	<p>Elaboração: Luis Gomes</p> <p>Verificação: Felipe Seabra Mayer</p> <p>Aprovação: Felipe Seabra Mayer</p> <p>Coordenador da Área: Thiago O. Machado</p> <p>Diretor do Projeto: Roberta M. Costa</p>



Convenções Cartográficas		Legenda		Convenções Cartográficas		Figura:	Elaboração:
Limite Estadual			Km		Exótica	Mapa 407	Luis Gomes
Limite Municipal			Hidrografia		Indeterminada	Título:	Verificação:
Hidrografia Natural			Lagoas		Morta	Mapa de Indivíduos Arbóreos Isolados	Felipe Seabra Mayer
Curso d' água perene			ADA Fragmento 16 em APP - 2327,72 m ²		Nativa	Fonte de Dados:	Aprovação:
Lago perene			ADA Fragmento 16 - 19383,38 m ²		Projeto executivo	Base Cartográfica IBGE - Instituto Brasileiro de Cartografia e Estatística, 2007 Hidrografia ANA - Agência Nacional de Águas, Cartas IBGE, Vetorização em Imagem Satélite Bing Maps, 2013; Dados obtidos em campo, 2014-2015	Felipe Seabra Mayer
			Nativa na Lista de Ameaçadas				Coordenador da Área:
							Thiago O. Machado
							Diretor do Projeto:
							Roberta M. Costa






<p>Convenções Cartográficas</p> <p>Limite Estadual </p> <p>Limite Municipal </p> <p>Hidrografia Natural</p> <p>Curso d' água perene </p> <p>Lago perene </p>		<p>Legenda</p> <p> Km</p> <p> Hidrografia</p> <p> Lagoas</p> <p> Nativa na Lista de Ameaçadas</p>		<p>Convenções Cartográficas</p> <p> Exótica</p> <p> Indeterminada</p> <p> Morta</p> <p> Nativa</p> <p> Projeto executivo</p>		<p>Convenções Cartográficas</p> <p>Delinação Magnética = 16,71' Variação Anual = 0,11°</p> <p>Sistema de Coordenadas UTM - Fuso 24S Datum Horizontal - SIRGAS 2000</p> <p>Escala Numérica 1:1,000</p> <p>Escala Gráfica </p>		<p>Figura: Mapa 408</p> <p>Título: Mapa de Indivíduos Arbóreos Isolados</p> <p>Fonte de Dados: Base Cartográfica IBGE - Instituto Brasileiro de Cartografia e Estatística, 2007 Hidrografia ANA - Agência Nacional de Águas, Cartas IBGE, Vetorização em Imagem Satélite Bing Maps, 2013; Dados obtidos em campo, 2014-2015</p>		<p>Elaboração: Luis Gomes</p> <p>Verificação: Felipe Seabra Mayer</p> <p>Aprovação: Fellipe Seabra Mayer</p> <p>Coordenador da Área: Thiago O. Machado</p> <p>Diretor do Projeto: Roberta M. Costa</p>	
--	--	--	--	---	--	---	--	--	--	---	--



<p>Convenções Cartográficas</p> <p>Limite Estadual </p> <p>Limite Municipal </p> <p>Hidrografia Natural</p> <p>Curso d' água perene </p> <p>Lago perene </p>	<p>Legenda</p> <p> Km</p> <p> Hidrografia</p> <p> Lagoas</p> <p> Nativa na Lista de Ameaçadas</p> <p> Exótica</p> <p> Indeterminada</p> <p> Morta</p> <p> Nativa</p> <p> Projeto executivo</p>	<p>Convenções Cartográficas</p> <p>Delinação Magnética = 16,71' Variação Anual = 0,11°</p> <p>Sistema de Coordenadas UTM - Fuso 24S Datum Horizontal - SIRGAS 2000</p> <p>Escala Numérica 1:1,000</p> <p>Escala Gráfica </p>	<p>Figura: Mapa 409</p> <p>Título: Mapa de Indivíduos Arbóreos Isolados</p> <p>Fonte de Dados: Base Cartográfica IBGE - Instituto Brasileiro de Cartografia e Estatística, 2007 Hidrografia ANA - Agência Nacional de Águas, Cartas IBGE, Vetorização em Imagem Satélite Bing Maps, 2013; Dados obtidos em campo, 2014-2015</p>	<p>Elaboração: Luis Gomes</p> <p>Verificação: Felipe Seabra Mayer</p> <p>Aprovação: Fellipe Seabra Mayer</p> <p>Coordenador da Área: Thiago O. Machado</p> <p>Diretor do Projeto: Roberta M. Costa</p>
--	---	---	--	---



<p>Convenções Cartográficas</p> <p>Limite Estadual </p> <p>Limite Municipal </p> <p>Hidrografia Natural</p> <p>Curso d' água perene </p> <p>Lago perene </p>	<p>Legenda</p> <p> Km</p> <p> Hidrografia</p> <p> Lagoas</p> <p> Nativa na Lista de Ameaçadas</p>	<p>Convenções Cartográficas</p> <p> Exótica</p> <p> Indeterminada</p> <p> Morta</p> <p> Nativa</p> <p> Projeto executivo</p>	<p>Convenções Cartográficas</p> <p>Delinação Magnética = 16,71' Variação Anual = 0,11°</p> <p>Sistema de Coordenadas UTM - Fuso 24S Datum Horizontal - SIRGAS 2000</p> <p>Escala Numérica 1:1,000</p> <p>Escala Gráfica </p> <table border="1"> <tr> <td>Figura: Mapa 410</td> <td>Elaboração: Luis Gomes</td> </tr> <tr> <td>Título: Mapa de Indivíduos Arbóreos Isolados</td> <td>Verificação: Felipe Seabra Mayer</td> </tr> <tr> <td>Fonte de Dados: Base Cartográfica IBGE - Instituto Brasileiro de Cartografia e Estatística, 2007 Hidrografia ANA - Agência Nacional de Águas, Cartas IBGE, Vetorização em Imagem Satélite Bing Maps, 2013; Dados obtidos em campo, 2014-2015</td> <td>Aprovação: Fellipe Seabra Mayer</td> </tr> <tr> <td></td> <td>Coordenador da Área: Thiago O. Machado</td> </tr> <tr> <td></td> <td>Diretor do Projeto: Roberta M. Costa</td> </tr> </table>	Figura: Mapa 410	Elaboração: Luis Gomes	Título: Mapa de Indivíduos Arbóreos Isolados	Verificação: Felipe Seabra Mayer	Fonte de Dados: Base Cartográfica IBGE - Instituto Brasileiro de Cartografia e Estatística, 2007 Hidrografia ANA - Agência Nacional de Águas, Cartas IBGE, Vetorização em Imagem Satélite Bing Maps, 2013; Dados obtidos em campo, 2014-2015	Aprovação: Fellipe Seabra Mayer		Coordenador da Área: Thiago O. Machado		Diretor do Projeto: Roberta M. Costa
Figura: Mapa 410	Elaboração: Luis Gomes												
Título: Mapa de Indivíduos Arbóreos Isolados	Verificação: Felipe Seabra Mayer												
Fonte de Dados: Base Cartográfica IBGE - Instituto Brasileiro de Cartografia e Estatística, 2007 Hidrografia ANA - Agência Nacional de Águas, Cartas IBGE, Vetorização em Imagem Satélite Bing Maps, 2013; Dados obtidos em campo, 2014-2015	Aprovação: Fellipe Seabra Mayer												
	Coordenador da Área: Thiago O. Machado												
	Diretor do Projeto: Roberta M. Costa												



<p>Convenções Cartográficas</p> <p>Limite Estadual </p> <p>Limite Municipal </p> <p>Hidrografia Natural</p> <p>Curso d' água perene </p> <p>Lago perene </p>		<p>Legenda</p> <p> Km</p> <p> Hidrografia</p> <p> Lagoas</p> <p> Nativa na Lista de Ameaçadas</p>		<p>Convenções Cartográficas</p> <p> Exótica</p> <p> Indeterminada</p> <p> Morta</p> <p> Nativa</p> <p> Projeto executivo</p>		<p>Convenções Cartográficas</p> <p>Delinação Magnética = 16,71'</p> <p>Varição Anual = 0,11°</p> <p>Sistema de Coordenadas UTM - Fuso 24S</p> <p>Datum Horizontal - SIRGAS 2000</p> <p>Escala Numérica</p> <p>1:1,000</p> <p>Escala Gráfica</p> <p></p>		<p>Figura: Mapa 411</p> <p>Título: Mapa de Indivíduos Arbóreos Isolados</p> <p>Fonte de Dados:</p> <p>Base Cartográfica IBGE - Instituto Brasileiro de Cartografia e Estatística, 2007</p> <p>Hidrografia ANA - Agência Nacional de Águas, Cartas IBGE, Vetorização em Imagem Satélite Bing Maps, 2013;</p> <p>Dados obtidos em campo, 2014-2015</p>		<p>Elaboração: Luis Gomes</p> <p>Verificação: Felipe Seabra Mayer</p> <p>Aprovação: Felipe Seabra Mayer</p> <p>Coordenador da Área: Thiago O. Machado</p> <p>Diretor do Projeto: Roberta M. Costa</p>	
<p></p>		<p></p>									



<p>Convenções Cartográficas</p> <p>Limite Estadual </p> <p>Limite Municipal </p> <p>Hidrografia Natural</p> <p>Curso d' água perene </p> <p>Lago perene </p>		<p>Legenda</p> <p> Km</p> <p> Hidrografia</p> <p> Lagoas</p> <p> Nativa na Lista de Ameaçadas</p>		<p>Convenções Cartográficas</p> <p> Exótica</p> <p> Indeterminada</p> <p> Morta</p> <p> Nativa</p> <p> Projeto executivo</p>		<p>Convenções Cartográficas</p> <p>Delinação Magnética = 16,71'</p> <p>Varição Anual = 0,11°</p> <p>Sistema de Coordenadas UTM - Fuso 24S</p> <p>Datum Horizontal - SIRGAS 2000</p> <p>Escala Numérica</p> <p>1:1,000</p> <p>Escala Gráfica</p> <p></p>		<p>Figura:</p> <p>Mapa 412</p>	<p>Elaboração:</p> <p>Luis Gomes</p>
						<p>Título:</p> <p>Mapa de Indivíduos Arbóreos Isolados</p>	<p>Verificação:</p> <p>Felipe Seabra Mayer</p>		
						<p>Fonte de Dados:</p> <p>Base Cartográfica IBGE - Instituto Brasileiro de Cartografia e Estatística, 2007</p> <p>Hidrografia ANA - Agência Nacional de Águas, Cartas IBGE, Vetorização em Imagem Satélite Bing Maps, 2013;</p> <p>Dados obtidos em campo, 2014-2015</p>	<p>Aprovação:</p> <p>Felipe Seabra Mayer</p> <p>Coordenador da Área:</p> <p>Thiago O. Machado</p>		
								<p>Diretor do Projeto:</p> <p>Roberta M. Costa</p>	



<p>Convenções Cartográficas</p> <p>Limite Estadual </p> <p>Limite Municipal </p> <p>Hidrografia Natural</p> <p>Curso d' água perene </p> <p>Lago perene </p>	<p>Legenda</p> <p> Km</p> <p> Hidrografia</p> <p> Lagoas</p> <p> Nativa na Lista de Ameaçadas</p> <p> Exótica</p> <p> Indeterminada</p> <p> Morta</p> <p> Nativa</p> <p> Projeto executivo</p>	<p>Convenções Cartográficas</p> <p></p> <p>Delinação Magnética = 16,71' Variação Anual = 0,11°</p> <p>Sistema de Coordenadas UTM - Fuso 24S Datum Horizontal - SIRGAS 2000</p> <p>Escala Numérica 1:1,000</p> <p>Escala Gráfica </p>	<p>Figura: Mapa 413</p> <p>Título: Mapa de Indivíduos Arbóreos Isolados</p> <p>Fonte de Dados: Base Cartográfica IBGE - Instituto Brasileiro de Cartografia e Estatística, 2007 Hidrografia ANA - Agência Nacional de Águas, Cartas IBGE, Vetorização em Imagem Satélite Bing Maps, 2013; Dados obtidos em campo, 2014-2015</p> <p></p>	<p>Elaboração: Luis Gomes</p> <p>Verificação: Felipe Seabra Mayer</p> <p>Aprovação: Fellipe Seabra Mayer</p> <p>Coordenador da Área: Thiago O. Machado</p> <p>Diretor do Projeto: Roberta M. Costa</p> <p></p>
--	---	---	--	---



© 2015 DigitalGlobe © 2015 GeoEye © 2015 Microsoft Corporation

<p>Convenções Cartográficas</p> <p>Limite Estadual </p> <p>Limite Municipal </p> <p>Hidrografia Natural</p> <p>Curso d' água perene </p> <p>Lago perene </p>		<p>Legenda</p> <p> Km</p> <p> Hidrografia</p> <p> Lagoas</p> <p> Nativa na Lista de Ameaçadas</p>		<p>Convenções Cartográficas</p> <p> Exótica</p> <p> Indeterminada</p> <p> Morta</p> <p> Nativa</p> <p> Projeto executivo</p>		<p>Convenções Cartográficas</p> <p>Delinação Magnética = 16,71' Variação Anual = 0,11°</p> <p>Sistema de Coordenadas UTM - Fuso 24S Datum Horizontal - SIRGAS 2000</p> <p>Escala Numérica 1:1,000</p> <p>Escala Gráfica </p>		<p>Figura: Mapa 414</p> <p>Título: Mapa de Indivíduos Arbóreos Isolados</p> <p>Fonte de Dados: Base Cartográfica IBGE - Instituto Brasileiro de Cartografia e Estatística, 2007 Hidrografia ANA - Agência Nacional de Águas, Cartas IBGE, Vetorização em Imagem Satélite Bing Maps, 2013; Dados obtidos em campo, 2014-2015</p>		<p>Elaboração: Luis Gomes</p> <p>Verificação: Felipe Seabra Mayer</p> <p>Aprovação: Fellipe Seabra Mayer</p> <p>Coordenador da Área: Thiago O. Machado</p> <p>Diretor do Projeto: Roberta M. Costa</p>	



<p>Convenções Cartográficas</p> <p>Limite Estadual </p> <p>Limite Municipal </p> <p>Hidrografia Natural</p> <p>Curso d' água perene </p> <p>Lago perene </p>	<p>Legenda</p> <p> Km</p> <p> Hidrografia</p> <p> Lagoas</p> <p> Nativa na Lista de Ameaçadas</p>	<p>Convenções Cartográficas</p> <p> Exótica</p> <p> Indeterminada</p> <p> Morta</p> <p> Nativa</p> <p> Projeto executivo</p>	<p>Convenções Cartográficas</p> <p>Delinação Magnética = 16,71' Variação Anual = 0,11°</p> <p>Sistema de Coordenadas UTM - Fuso 24S Datum Horizontal - SIRGAS 2000</p> <p>Escala Numérica 1:1,000</p> <p>Escala Gráfica </p>	<table border="1"> <tr> <td>Figura: Mapa 415</td> <td>Elaboração: Luis Gomes</td> </tr> <tr> <td>Título: Mapa de Indivíduos Arbóreos Isolados</td> <td>Verificação: Felipe Seabra Mayer</td> </tr> <tr> <td>Fonte de Dados: Base Cartográfica IBGE - Instituto Brasileiro de Cartografia e Estatística, 2007 Hidrografia ANA - Agência Nacional de Águas, Cartas IBGE, Vetorização em Imagem Satélite Bing Maps, 2013; Dados obtidos em campo, 2014-2015</td> <td>Aprovação: Fellipe Seabra Mayer</td> </tr> <tr> <td></td> <td>Coordenador da Área: Thiago O. Machado</td> </tr> <tr> <td></td> <td>Diretor do Projeto: Roberta M. Costa</td> </tr> </table>	Figura: Mapa 415	Elaboração: Luis Gomes	Título: Mapa de Indivíduos Arbóreos Isolados	Verificação: Felipe Seabra Mayer	Fonte de Dados: Base Cartográfica IBGE - Instituto Brasileiro de Cartografia e Estatística, 2007 Hidrografia ANA - Agência Nacional de Águas, Cartas IBGE, Vetorização em Imagem Satélite Bing Maps, 2013; Dados obtidos em campo, 2014-2015	Aprovação: Fellipe Seabra Mayer		Coordenador da Área: Thiago O. Machado		Diretor do Projeto: Roberta M. Costa
Figura: Mapa 415	Elaboração: Luis Gomes													
Título: Mapa de Indivíduos Arbóreos Isolados	Verificação: Felipe Seabra Mayer													
Fonte de Dados: Base Cartográfica IBGE - Instituto Brasileiro de Cartografia e Estatística, 2007 Hidrografia ANA - Agência Nacional de Águas, Cartas IBGE, Vetorização em Imagem Satélite Bing Maps, 2013; Dados obtidos em campo, 2014-2015	Aprovação: Fellipe Seabra Mayer													
	Coordenador da Área: Thiago O. Machado													
	Diretor do Projeto: Roberta M. Costa													



<p>Convenções Cartográficas</p> <p>Limite Estadual </p> <p>Limite Municipal </p> <p>Hidrografia Natural</p> <p>Curso d' água perene </p> <p>Lago perene </p>	<p>Legenda</p> <p> Km</p> <p> Hidrografia</p> <p> Lagoas</p> <p> Nativa na Lista de Ameaçadas</p> <p> Exótica</p> <p> Indeterminada</p> <p> Morta</p> <p> Nativa</p> <p> Projeto executivo</p>	<p>Convenções Cartográficas</p> <p>Delinação Magnética = 16,71' Variação Anual = 0,11°</p> <p>Sistema de Coordenadas UTM - Fuso 24S Datum Horizontal - SIRGAS 2000</p> <p>Escala Numérica 1:1,000</p> <p>Escala Gráfica </p>	<p>Figura: Mapa 416</p> <p>Título: Mapa de Indivíduos Arbóreos Isolados</p> <p>Fonte de Dados: Base Cartográfica IBGE - Instituto Brasileiro de Cartografia e Estatística, 2007 Hidrografia ANA - Agência Nacional de Águas, Cartas IBGE, Vetorização em Imagem Satélite Bing Maps, 2013; Dados obtidos em campo, 2014-2015</p>	<p>Elaboração: Luis Gomes</p> <p>Verificação: Felipe Seabra Mayer</p> <p>Aprovação: Fellipe Seabra Mayer</p> <p>Coordenador da Área: Thiago O. Machado</p> <p>Diretor do Projeto: Roberta M. Costa</p>
--	---	---	--	---




<p>Convenções Cartográficas</p> <p>Limite Estadual </p> <p>Limite Municipal </p> <p>Hidrografia Natural</p> <p>Curso d' água perene </p> <p>Lago perene </p>		<p>Legenda</p> <p> Km</p> <p> Hidrografia</p> <p> Lagoas</p> <p> Nativa na Lista de Ameaçadas</p>		<p>Convenções Cartográficas</p> <p> Exótica</p> <p> Indeterminada</p> <p> Morta</p> <p> Nativa</p> <p> Projeto executivo</p>		<p>Convenções Cartográficas</p> <p>Delinação Magnética = 16,71' Variação Anual = 0,11°</p> <p>Sistema de Coordenadas UTM - Fuso 24S Datum Horizontal - SIRGAS 2000</p> <p>Escala Numérica 1:1,000</p> <p>Escala Gráfica </p>		<p>Figura: Mapa 417</p> <p>Título: Mapa de Indivíduos Arbóreos Isolados</p> <p>Fonte de Dados: Base Cartográfica IBGE - Instituto Brasileiro de Cartografia e Estatística, 2007 Hidrografia ANA - Agência Nacional de Águas, Cartas IBGE, Vetorização em Imagem Satélite Bing Maps, 2013; Dados obtidos em campo, 2014-2015</p>		<p>Elaboração: Luis Gomes</p> <p>Verificação: Felipe Seabra Mayer</p> <p>Aprovação: Fellipe Seabra Mayer</p> <p>Coordenador da Área: Thiago O. Machado</p> <p>Diretor do Projeto: Roberta M. Costa</p>	



<p>Convenções Cartográficas</p> <p>Limite Estadual </p> <p>Limite Municipal </p> <p>Hidrografia Natural</p> <p>Curso d' água perene </p> <p>Lago perene </p>		<p>Legenda</p> <p> Km</p> <p> Hidrografia</p> <p> Lagoas</p> <p> Nativa na Lista de Ameaçadas</p>		<p>Convenções Cartográficas</p> <p> Exótica</p> <p> Indeterminada</p> <p> Morta</p> <p> Nativa</p> <p> Projeto executivo</p>		<p>Convenções Cartográficas</p> <p>Delinação Magnética = 16,71'</p> <p>Varição Anual = 0,11°</p> <p>Sistema de Coordenadas UTM - Fuso 24S</p> <p>Datum Horizontal - SIRGAS 2000</p> <p>Escala Numérica</p> <p>1:1,000</p> <p>Escala Gráfica</p> <p></p>		<p>Figura: Mapa 418</p> <p>Título: Mapa de Indivíduos Arbóreos Isolados</p> <p>Fonte de Dados: Base Cartográfica IBGE - Instituto Brasileiro de Cartografia e Estatística, 2007; Hidrografia ANA - Agência Nacional de Águas, Cartas IBGE, Vetorização em Imagem Satélite Bing Maps, 2013; Dados obtidos em campo, 2014-2015</p>	<p>Elaboração: Luis Gomes</p> <p>Verificação: Felipe Seabra Mayer</p> <p>Aprovação: Felipe Seabra Mayer</p> <p>Coordenador da Área: Thiago O. Machado</p> <p>Diretor do Projeto: Roberta M. Costa</p>



<p>Convenções Cartográficas</p> <p>Limite Estadual </p> <p>Limite Municipal </p> <p>Hidrografia Natural</p> <p>Curso d' água perene </p> <p>Lago perene </p>	<p>Legenda</p> <p> Km</p> <p> Hidrografia</p> <p> Lagoas</p> <p> Nativa na Lista de Ameaçadas</p> <p> Exótica</p> <p> Indeterminada</p> <p> Morta</p> <p> Nativa</p> <p> Projeto executivo</p>	<p>Convenções Cartográficas</p> <p></p> <p>Delinação Magnética = 16,71' Variação Anual = 0,11°</p> <p>Sistema de Coordenadas UTM - Fuso 24S Datum Horizontal - SIRGAS 2000</p> <p>Escala Numérica 1:1,000</p> <p>Escala Gráfica </p>	<p>Figura: Mapa 419</p> <p>Título: Mapa de Indivíduos Arbóreos Isolados</p> <p>Fonte de Dados: Base Cartográfica IBGE - Instituto Brasileiro de Cartografia e Estatística, 2007 Hidrografia ANA - Agência Nacional de Águas, Cartas IBGE, Vetorização em Imagem Satélite Bing Maps, 2013; Dados obtidos em campo, 2014-2015</p>	<p>Elaboração: Luis Gomes</p> <p>Verificação: Felipe Seabra Mayer</p> <p>Aprovação: Fellipe Seabra Mayer</p> <p>Coordenador da Área: Thiago O. Machado</p> <p>Diretor do Projeto: Roberta M. Costa</p>
---	--	--	---	--



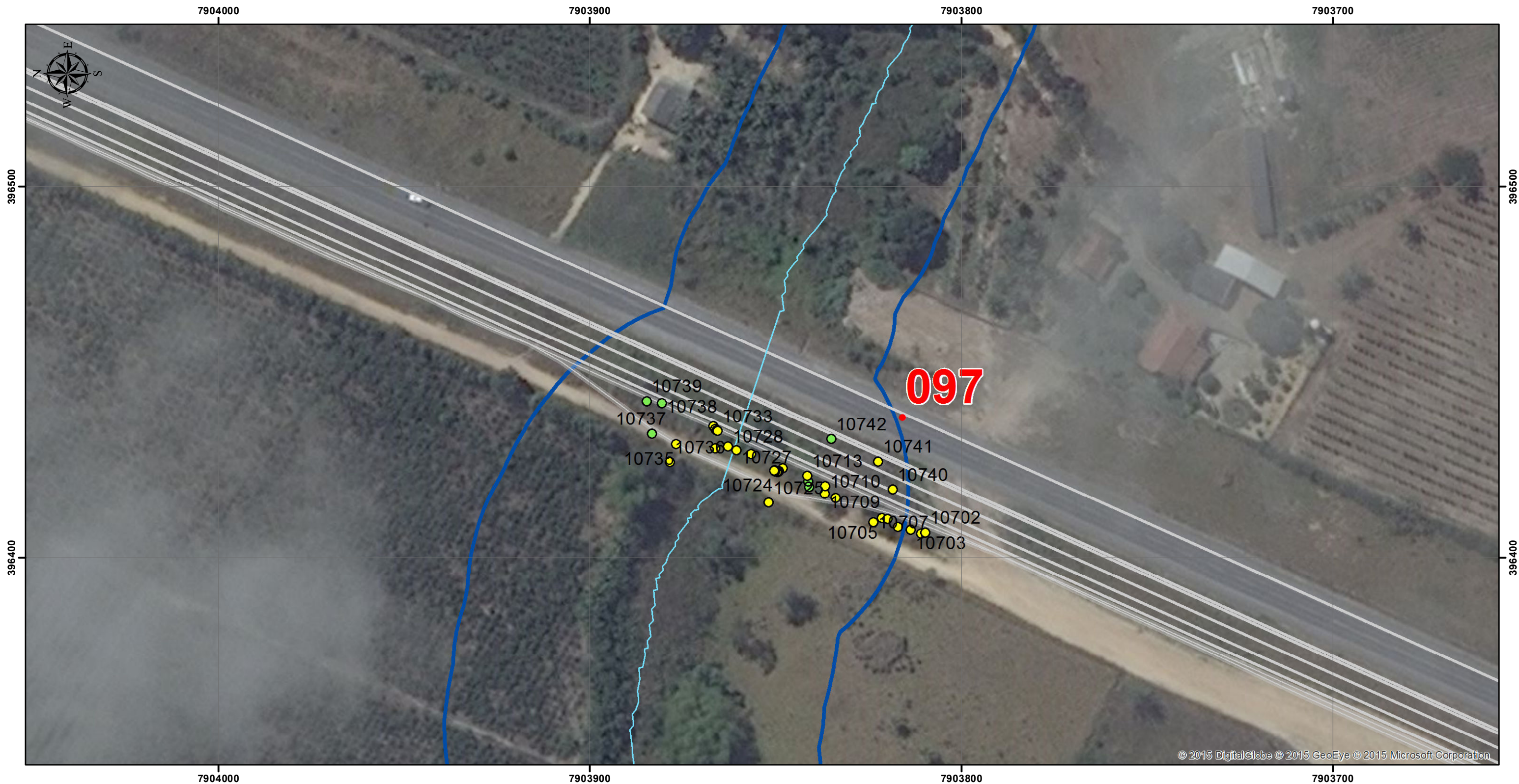
<p>Convenções Cartográficas</p> <p>Limite Estadual </p> <p>Limite Municipal </p> <p>Hidrografia Natural</p> <p>Curso d' água perene </p> <p>Lago perene </p>		<p>Legenda</p> <p> Km</p> <p> Hidrografia</p> <p> Lagoas</p> <p> Nativa na Lista de Ameaçadas</p>		<p>Convenções Cartográficas</p> <p> Exótica</p> <p> Indeterminada</p> <p> Morta</p> <p> Nativa</p> <p> Projeto executivo</p>		<p>Convenções Cartográficas</p> <p>Delinação Magnética = 16,71' Variação Anual = 0,11°</p> <p>Sistema de Coordenadas UTM - Fuso 24S Datum Horizontal - SIRGAS 2000</p> <p>Escala Numérica 1:1,000</p> <p>Escala Gráfica </p>		<p>Figura: Mapa 420</p> <p>Título: Mapa de Indivíduos Arbóreos Isolados</p> <p>Fonte de Dados: Base Cartográfica IBGE - Instituto Brasileiro de Cartografia e Estatística, 2007 Hidrografia ANA - Agência Nacional de Águas, Cartas IBGE, Vetorização em Imagem Satélite Bing Maps, 2013; Dados obtidos em campo, 2014-2015</p>		<p>Elaboração: Luis Gomes</p> <p>Verificação: Felipe Seabra Mayer</p> <p>Aprovação: Fellipe Seabra Mayer</p> <p>Coordenador da Área: Thiago O. Machado</p> <p>Diretor do Projeto: Roberta M. Costa</p>	



<p>Convenções Cartográficas</p> <p>Limite Estadual </p> <p>Limite Municipal </p> <p>Hidrografia Natural</p> <p>Curso d' água perene </p> <p>Lago perene </p>		<p>Legenda</p> <p> Km</p> <p> Hidrografia</p> <p> Lagoas</p> <p> Nativa na Lista de Ameaçadas</p>		<p>Convenções Cartográficas</p> <p> Exótica</p> <p> Indeterminada</p> <p> Morta</p> <p> Nativa</p> <p> Projeto executivo</p>		<p>Convenções Cartográficas</p> <p>Delinação Magnética = 16,71'</p> <p>Varição Anual = 0,11°</p> <p>Sistema de Coordenadas UTM - Fuso 24S</p> <p>Datum Horizontal - SIRGAS 2000</p> <p>Escala Numérica</p> <p>1:1,000</p> <p>Escala Gráfica</p> <p></p>		<p>Figura:</p> <p>Mapa 421</p>	<p>Elaboração:</p> <p>Luis Gomes</p>
						<p>Título:</p> <p>Mapa de Indivíduos Arbóreos Isolados</p>	<p>Verificação:</p> <p>Felipe Seabra Mayer</p>		
						<p>Fonte de Dados:</p> <p>Base Cartográfica IBGE - Instituto Brasileiro de Cartografia e Estatística, 2007</p> <p>Hidrografia ANA - Agência Nacional de Águas, Cartas IBGE, Vetorização em Imagem Satélite Bing Maps, 2013;</p> <p>Dados obtidos em campo, 2014-2015</p>	<p>Aprovação:</p> <p>Felipe Seabra Mayer</p> <p>Coordenador da Área:</p> <p>Thiago O. Machado</p>		
						<p></p>	<p></p>	<p>Diretor do Projeto:</p> <p>Roberta M. Costa</p>	



<p>Convenções Cartográficas</p> <p>Limite Estadual </p> <p>Limite Municipal </p> <p>Hidrografia Natural</p> <p>Curso d' água perene </p> <p>Lago perene </p>		<p>Legenda</p> <p> Km</p> <p> Hidrografia</p> <p> Lagoas</p> <p> Nativa na Lista de Ameaçadas</p>		<p>Convenções Cartográficas</p> <p> Exótica</p> <p> Indeterminada</p> <p> Morta</p> <p> Nativa</p> <p> Projeto executivo</p>		<p>Convenções Cartográficas</p> <p>Delinação Magnética = 16,71'</p> <p>Varição Anual = 0,11°</p> <p>Sistema de Coordenadas UTM - Fuso 24S</p> <p>Datum Horizontal - SIRGAS 2000</p> <p>Escala Numérica</p> <p>1:1,000</p> <p>Escala Gráfica</p> <p></p>		<p>Figura: Mapa 422</p> <p>Título: Mapa de Indivíduos Arbóreos Isolados</p> <p>Fonte de Dados: Base Cartográfica IBGE - Instituto Brasileiro de Cartografia e Estatística, 2007; Hidrografia ANA - Agência Nacional de Águas, Cartas IBGE, Vetorização em Imagem Satélite Bing Maps, 2013; Dados obtidos em campo, 2014-2015</p>		<p>Elaboração: Luis Gomes</p> <p>Verificação: Felipe Seabra Mayer</p> <p>Aprovação: Felipe Seabra Mayer</p> <p>Coordenador da Área: Thiago O. Machado</p> <p>Diretor do Projeto: Roberta M. Costa</p>	



<p>Convenções Cartográficas</p> <p>Limite Estadual </p> <p>Limite Municipal </p> <p>Hidrografia Natural</p> <p>Curso d' água perene </p> <p>Lago perene </p>		<p>Legenda</p> <p> Km</p> <p> Hidrografia</p> <p> Lagoas</p> <p> Nativa na Lista de Ameaçadas</p>		<p>Convenções Cartográficas</p> <p> Exótica</p> <p> Indeterminada</p> <p> Morta</p> <p> Nativa</p> <p> Projeto executivo</p>		<p>Convenções Cartográficas</p> <p>Delinação Magnética = 16,71' Variação Anual = 0,11°</p> <p>Sistema de Coordenadas UTM - Fuso 24S Datum Horizontal - SIRGAS 2000</p> <p>Escala Numérica 1:1,000</p> <p>Escala Gráfica </p>		<p>Figura: Mapa 423</p> <p>Título: Mapa de Indivíduos Arbóreos Isolados</p> <p>Fonte de Dados: Base Cartográfica IBGE - Instituto Brasileiro de Cartografia e Estatística, 2007 Hidrografia ANA - Agência Nacional de Águas, Cartas IBGE, Vetorização em Imagem Satélite Bing Maps, 2013; Dados obtidos em campo, 2014-2015</p>		<p>Elaboração: Luis Gomes</p> <p>Verificação: Felipe Seabra Mayer</p> <p>Aprovação: Fellipe Seabra Mayer</p> <p>Coordenador da Área: Thiago O. Machado</p> <p>Diretor do Projeto: Roberta M. Costa</p>	
--	--	--	--	---	--	---	--	--	--	---	--



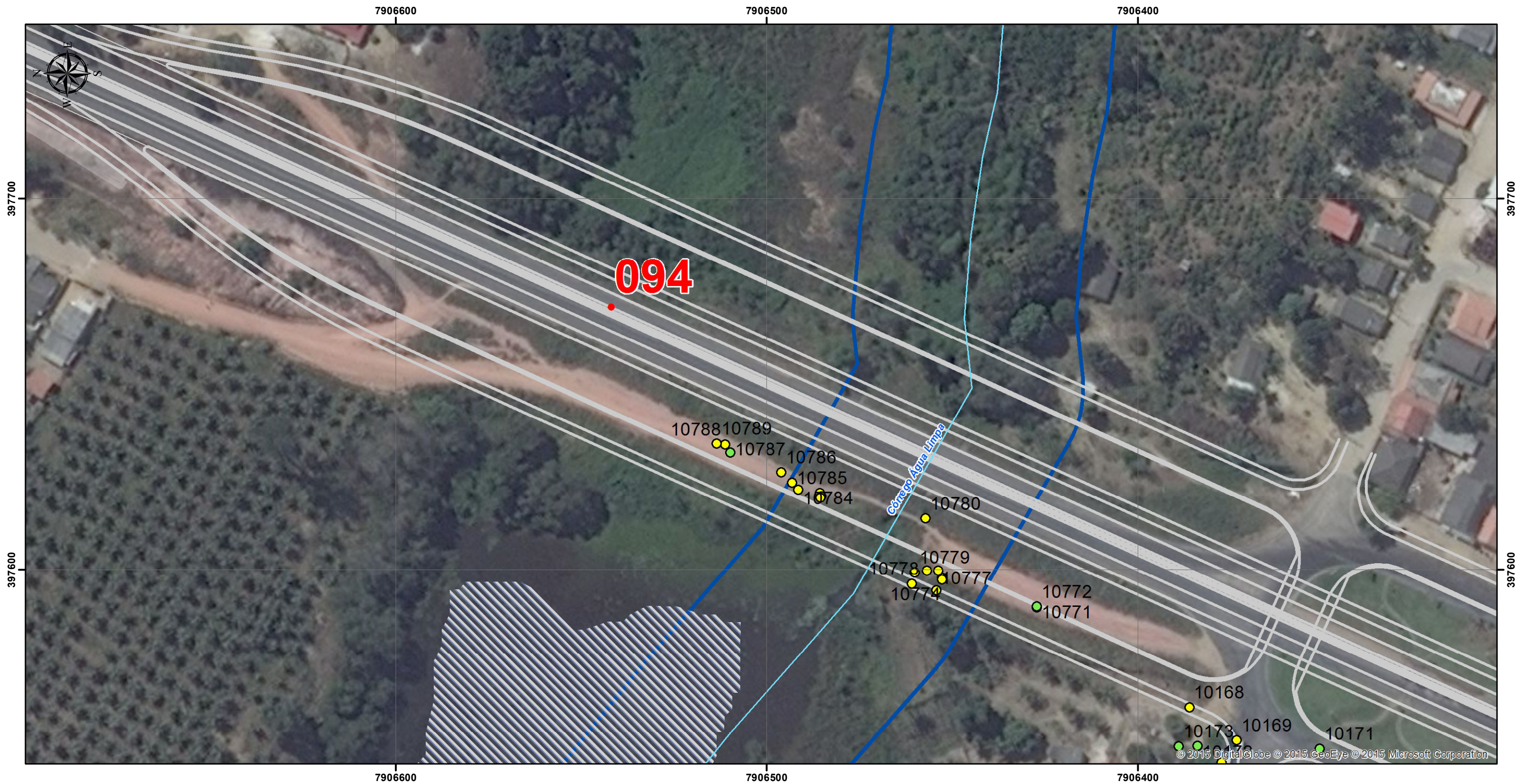
<p>Convenções Cartográficas</p> <p>Limite Estadual </p> <p>Limite Municipal </p> <p>Hidrografia Natural</p> <p>Curso d' água perene </p> <p>Lago perene </p>	<p>Legenda</p> <p> Km</p> <p> Hidrografia</p> <p> Lagoas</p> <p> Nativa na Lista de Ameaçadas</p>	<p>Convenções Cartográficas</p> <p> Exótica</p> <p> Indeterminada</p> <p> Morta</p> <p> Nativa</p> <p> Projeto executivo</p> <p>Delinação Magnética = 16,71' Variação Anual = 0,11°</p> <p>Sistema de Coordenadas UTM - Fuso 24S Datum Horizontal - SIRGAS 2000</p> <p>Escala Numérica 1:1,000</p> <p>Escala Gráfica </p>	<p>Figura: Mapa 424</p> <p>Título: Mapa de Indivíduos Arbóreos Isolados</p> <p>Fonte de Dados: Base Cartográfica IBGE - Instituto Brasileiro de Cartografia e Estatística, 2007 Hidrografia ANA - Agência Nacional de Águas, Cartas IBGE, Vetorização em Imagem Satélite Bing Maps, 2013; Dados obtidos em campo, 2014-2015</p>	<p>Elaboração: Luis Gomes</p> <p>Verificação: Felipe Seabra Mayer</p> <p>Aprovação: Felipe Seabra Mayer</p> <p>Coordenador da Área: Thiago O. Machado</p> <p>Diretor do Projeto: Roberta M. Costa</p>
---	---	---	---	---



<p>Convenções Cartográficas</p> <p>Limite Estadual </p> <p>Limite Municipal </p> <p>Hidrografia Natural</p> <p>Curso d' água perene </p> <p>Lago perene </p>		<p>Legenda</p> <p> Km</p> <p> Hidrografia</p> <p> Lagoas</p> <p> Nativa na Lista de Ameaçadas</p>		<p>Convenções Cartográficas</p> <p> Exótica</p> <p> Indeterminada</p> <p> Morta</p> <p> Nativa</p> <p> Projeto executivo</p>		<p>Convenções Cartográficas</p> <p>Delinação Magnética = 16,71' Variação Anual = 0,11°</p> <p>Sistema de Coordenadas UTM - Fuso 24S Datum Horizontal - SIRGAS 2000</p> <p>Escala Numérica 1:1,000</p> <p>Escala Gráfica </p>		<p>Figura: Mapa 425</p> <p>Título: Mapa de Indivíduos Arbóreos Isolados</p> <p>Fonte de Dados: Base Cartográfica IBGE - Instituto Brasileiro de Cartografia e Estatística, 2007 Hidrografia ANA - Agência Nacional de Águas, Cartas IBGE, Vetorização em Imagem Satélite Bing Maps, 2013; Dados obtidos em campo, 2014-2015</p>		<p>Elaboração: Luis Gomes</p> <p>Verificação: Felipe Seabra Mayer</p> <p>Aprovação: Felipe Seabra Mayer</p> <p>Coordenador da Área: Thiago O. Machado</p> <p>Diretor do Projeto: Roberta M. Costa</p>	



<p>Convenções Cartográficas</p> <p>Limite Estadual </p> <p>Limite Municipal </p> <p>Hidrografia Natural</p> <p>Curso d' água perene </p> <p>Lago perene </p>	<p>Legenda</p> <p> Km</p> <p> Hidrografia</p> <p> Lagoas</p> <p> Nativa na Lista de Ameaçadas</p> <p> Exótica</p> <p> Indeterminada</p> <p> Morta</p> <p> Nativa</p> <p> Projeto executivo</p>	<p>Convenções Cartográficas</p> <p></p> <p>Delinação Magnética = 16,71' Variação Anual = 0,11°</p> <p>Sistema de Coordenadas UTM - Fuso 24S Datum Horizontal - SIRGAS 2000</p> <p>Escala Numérica 1:1,000</p> <p>Escala Gráfica </p>	<p>Figura: Mapa 426</p> <p>Título: Mapa de Indivíduos Arbóreos Isolados</p> <p>Fonte de Dados: Base Cartográfica IBGE - Instituto Brasileiro de Cartografia e Estatística, 2007 Hidrografia ANA - Agência Nacional de Águas, Cartas IBGE, Vetorização em Imagem Satélite Bing Maps, 2013; Dados obtidos em campo, 2014-2015</p> <p> </p>	<p>Elaboração: Luis Gomes</p> <p>Verificação: Felipe Seabra Mayer</p> <p>Aprovação: Felipe Seabra Mayer</p> <p>Coordenador da Área: Thiago O. Machado</p> <p>Diretor do Projeto: Roberta M. Costa</p>
---	--	--	--	---



<p>Convenções Cartográficas</p> <p>Limite Estadual </p> <p>Limite Municipal </p> <p>Hidrografia Natural</p> <p>Curso d' água perene </p> <p>Lago perene </p>		<p>Legenda</p> <p> Km</p> <p> Hidrografia</p> <p> Lagoas</p> <p> Nativa na Lista de Ameaçadas</p>		<p>Convenções Cartográficas</p> <p> Exótica</p> <p> Indeterminada</p> <p> Morta</p> <p> Nativa</p> <p> Projeto executivo</p>		<p>Convenções Cartográficas</p> <p>Delinação Magnética = 16,71' Variação Anual = 0,11°</p> <p>Sistema de Coordenadas UTM - Fuso 24S Datum Horizontal - SIRGAS 2000</p> <p>Escala Numérica 1:1,000</p> <p>Escala Gráfica </p>		<p>Figura: Mapa 427</p> <p>Título: Mapa de Indivíduos Arbóreos Isolados</p> <p>Fonte de Dados: Base Cartográfica IBGE - Instituto Brasileiro de Cartografia e Estatística, 2007 Hidrografia ANA - Agência Nacional de Águas, Cartas IBGE, Vetorização em Imagem Satélite Bing Maps, 2013; Dados obtidos em campo, 2014-2015</p>		<p>Elaboração: Luis Gomes</p> <p>Verificação: Felipe Seabra Mayer</p> <p>Aprovação: Fellipe Seabra Mayer</p> <p>Coordenador da Área: Thiago O. Machado</p> <p>Diretor do Projeto: Roberta M. Costa</p>	



<p>Convenções Cartográficas</p> <p>Limite Estadual </p> <p>Limite Municipal </p> <p>Hidrografia Natural</p> <p>Curso d' água perene </p> <p>Lago perene </p>		<p>Legenda</p> <p> Km</p> <p> Hidrografia</p> <p> Lagoas</p> <p> Nativa na Lista de Ameaçadas</p>		<p>Convenções Cartográficas</p> <p> Exótica</p> <p> Indeterminada</p> <p> Morta</p> <p> Nativa</p> <p> Projeto executivo</p>		<p>Convenções Cartográficas</p> <p>Delinação Magnética = 16,71' Variação Anual = 0,11°</p> <p>Sistema de Coordenadas UTM - Fuso 24S Datum Horizontal - SIRGAS 2000</p> <p>Escala Numérica 1:1,000</p> <p>Escala Gráfica </p>		<p>Figura: Mapa 428</p> <p>Título: Mapa de Indivíduos Arbóreos Isolados</p> <p>Fonte de Dados: Base Cartográfica IBGE - Instituto Brasileiro de Cartografia e Estatística, 2007 Hidrografia ANA - Agência Nacional de Águas, Cartas IBGE, Vetorização em Imagem Satélite Bing Maps, 2013; Dados obtidos em campo, 2014-2015</p>		<p>Elaboração: Luis Gomes</p> <p>Verificação: Felipe Seabra Mayer</p> <p>Aprovação: Fellipe Seabra Mayer</p> <p>Coordenador da Área: Thiago O. Machado</p> <p>Diretor do Projeto: Roberta M. Costa</p>	
--	--	--	--	---	--	---	--	--	--	---	--

© 2015 DigitalGlobe © 2015 GeoEye © 2015 Microsoft Corporation



<p>Convenções Cartográficas</p> <p>Limite Estadual </p> <p>Limite Municipal </p> <p>Hidrografia Natural</p> <p>Curso d' água perene </p> <p>Lago perene </p>		<p>Legenda</p> <p> Km</p> <p> Hidrografia</p> <p> Lagoas</p> <p> Nativa na Lista de Ameaçadas</p>		<p>Convenções Cartográficas</p> <p> Exótica</p> <p> Indeterminada</p> <p> Morta</p> <p> Nativa</p> <p> Projeto executivo</p>		<p>Convenções Cartográficas</p> <p>Delinação Magnética = 16,71' Variação Anual = 0,11°</p> <p>Sistema de Coordenadas UTM - Fuso 24S Datum Horizontal - SIRGAS 2000</p> <p>Escala Numérica 1:1,000</p> <p>Escala Gráfica </p>		<p>Figura: Mapa 429</p>	<p>Elaboração: Luis Gomes</p>
						<p>Título: Mapa de Indivíduos Arbóreos Isolados</p>	<p>Verificação: Felipe Seabra Mayer</p>		
						<p>Fonte de Dados: Base Cartográfica IBGE - Instituto Brasileiro de Cartografia e Estatística, 2007 Hidrografia ANA - Agência Nacional de Águas, Cartas IBGE, Vetorização em Imagem Satélite Bing Maps, 2013; Dados obtidos em campo, 2014-2015</p>	<p>Aprovação: Fellipe Seabra Mayer</p>		
						<p></p>	<p></p>		
						<p>Coordenador da Área: Thiago O. Machado</p>			
						<p>Diretor do Projeto: Roberta M. Costa</p>			



<p>Convenções Cartográficas</p> <p>Limite Estadual </p> <p>Limite Municipal </p> <p>Hidrografia Natural</p> <p>Curso d' água perene </p> <p>Lago perene </p>		<p>Legenda</p> <p> Km</p> <p> Hidrografia</p> <p> Lagoas</p> <p> Nativa na Lista de Ameaçadas</p>		<p>Convenções Cartográficas</p> <p> Exótica</p> <p> Indeterminada</p> <p> Morta</p> <p> Nativa</p> <p> Projeto executivo</p>		<p>Convenções Cartográficas</p> <p>Delinação Magnética = 16,71'</p> <p>Varição Anual = 0,11°</p> <p>Sistema de Coordenadas UTM - Fuso 24S</p> <p>Datum Horizontal - SIRGAS 2000</p> <p>Escala Numérica</p> <p>1:1,000</p> <p>Escala Gráfica</p> <p></p>		<p>Figura:</p> <p>Mapa 430</p>	<p>Elaboração:</p> <p>Luis Gomes</p>
						<p>Título:</p> <p>Mapa de Indivíduos Arbóreos Isolados</p>	<p>Verificação:</p> <p>Felipe Seabra Mayer</p>		
						<p>Fonte de Dados:</p> <p>Base Cartográfica IBGE - Instituto Brasileiro de Cartografia e Estatística, 2007</p> <p>Hidrografia ANA - Agência Nacional de Águas, Cartas IBGE, Vetorização em Imagem Satélite Bing Maps, 2013;</p> <p>Dados obtidos em campo, 2014-2015</p>	<p>Aprovação:</p> <p>Felipe Seabra Mayer</p> <p>Coordenador da Área:</p> <p>Thiago O. Machado</p>		
								<p>Diretor do Projeto:</p> <p>Roberta M. Costa</p>	



<p>Convenções Cartográficas</p> <p>Limite Estadual </p> <p>Limite Municipal </p> <p>Hidrografia Natural</p> <p>Curso d' água perene </p> <p>Lago perene </p>	<p>Legenda</p> <p> Km</p> <p> Hidrografia</p> <p> Lagoas</p> <p> Nativa na Lista de Ameaçadas</p> <p> Exótica</p> <p> Indeterminada</p> <p> Morta</p> <p> Nativa</p> <p> Projeto executivo</p>	<p>Convenções Cartográficas</p> <p>Delinação Magnética = 16,71' Variação Anual = 0,11°</p> <p>Sistema de Coordenadas UTM - Fuso 24S Datum Horizontal - SIRGAS 2000</p> <p>Escala Numérica 1:1,000</p> <p>Escala Gráfica </p>	<p>Figura: Mapa 431</p> <p>Título: Mapa de Indivíduos Arbóreos Isolados</p> <p>Fonte de Dados: Base Cartográfica IBGE - Instituto Brasileiro de Cartografia e Estatística, 2007 Hidrografia ANA - Agência Nacional de Águas, Cartas IBGE, Vetorização em Imagem Satélite Bing Maps, 2013; Dados obtidos em campo, 2014-2015</p>	<p>Elaboração: Luis Gomes</p> <p>Verificação: Felipe Seabra Mayer</p> <p>Aprovação: Fellipe Seabra Mayer</p> <p>Coordenador da Área: Thiago O. Machado</p> <p>Diretor do Projeto: Roberta M. Costa</p>
--	---	---	--	---



Convenções Cartográficas

Limite Estadual	
Limite Municipal	
Hidrografia Natural	
Curso d' água perene	
Lago perene	

Legenda

	Km		Exótica
	Hidrografia		Indeterminada
	Lagoas		Morta
	Nativa na Lista de Ameaçadas		Nativa
			Projeto executivo

Convenções Cartográficas

Delinação Magnética = 16,71'
Variação Anual = 0,11°

Sistema de Coordenadas UTM - Fuso 24S
Datum Horizontal - SIRGAS 2000

Escala Numérica
1:1,000

Escala Gráfica

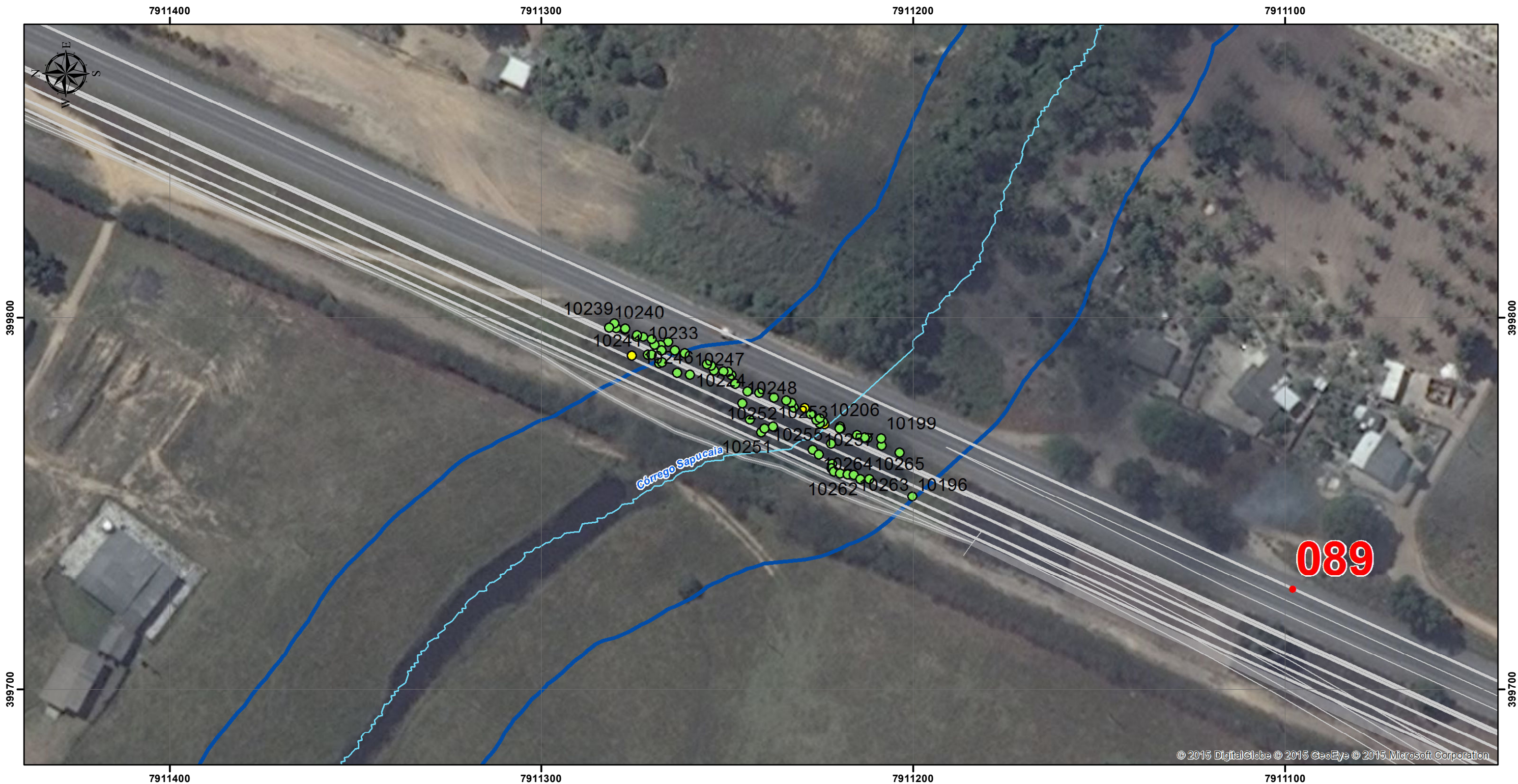
Figura: Mapa 432	Elaboração: Luis Gomes
Título: Mapa de Indivíduos Arbóreos Isolados	Verificação: Felipe Seabra Mayer
Fonte de Dados: Base Cartográfica IBGE - Instituto Brasileiro de Cartografia e Estatística, 2007 Hidrografia ANA - Agência Nacional de Águas, Cartas IBGE, Vetorização em Imagem Satélite Bing Maps, 2013; Dados obtidos em campo, 2014-2015	Aprovação: Fellipe Seabra Mayer
	Coordenador da Área: Thiago O. Machado
	Diretor do Projeto: Roberta M. Costa



<p>Convenções Cartográficas</p> <p>Limite Estadual </p> <p>Limite Municipal </p> <p>Hidrografia Natural</p> <p>Curso d' água perene </p> <p>Lago perene </p>		<p>Legenda</p> <p> Km</p> <p> Hidrografia</p> <p> Lagoas</p> <p> Nativa na Lista de Ameaçadas</p>		<p>Convenções Cartográficas</p> <p> Exótica</p> <p> Indeterminada</p> <p> Morta</p> <p> Nativa</p> <p> Projeto executivo</p>		<p>Convenções Cartográficas</p> <p></p> <p>Delinação Magnética = 16,71° Variação Anual = 0,11°</p> <p>Sistema de Coordenadas UTM - Fuso 24S Datum Horizontal - SIRGAS 2000</p> <p>Escala Numérica 1:1,000</p> <p>Escala Gráfica </p>		<p>Figura: Mapa 433</p> <p>Título: Mapa de Indivíduos Arbóreos Isolados</p> <p>Fonte de Dados: Base Cartográfica IBGE - Instituto Brasileiro de Cartografia e Estatística, 2007 Hidrografia ANA - Agência Nacional de Águas, Cartas IBGE, Vetorização em Imagem Satélite Bing Maps, 2013; Dados obtidos em campo, 2014-2015</p>		<p>Elaboração: Luis Gomes</p> <p>Verificação: Felipe Seabra Mayer</p> <p>Aprovação: Felipe Seabra Mayer</p> <p>Coordenador da Área: Thiago O. Machado</p> <p>Diretor do Projeto: Roberta M. Costa</p>	



<p>Convenções Cartográficas</p> <p>Limite Estadual </p> <p>Limite Municipal </p> <p>Hidrografia Natural</p> <p>Curso d' água perene </p> <p>Lago perene </p>		<p>Legenda</p> <p> Km</p> <p> Hidrografia</p> <p> Lagoas</p> <p> Nativa na Lista de Ameaçadas</p>		<p>Convenções Cartográficas</p> <p> Exótica</p> <p> Indeterminada</p> <p> Morta</p> <p> Nativa</p> <p> Projeto executivo</p>		<p>Convenções Cartográficas</p> <p></p> <p>Delinação Magnética = 16,71' Variação Anual = 0,11°</p> <p>Sistema de Coordenadas UTM - Fuso 24S Datum Horizontal - SIRGAS 2000</p> <p>Escala Numérica 1:1,000</p> <p>Escala Gráfica </p>		<p>Figura: Mapa 434</p> <p>Título: Mapa de Indivíduos Arbóreos Isolados</p> <p>Fonte de Dados: Base Cartográfica IBGE - Instituto Brasileiro de Cartografia e Estatística, 2007 Hidrografia ANA - Agência Nacional de Águas, Cartas IBGE, Vetorização em Imagem Satélite Bing Maps, 2013; Dados obtidos em campo, 2014-2015</p>		<p>Elaboração: Luis Gomes</p> <p>Verificação: Felipe Seabra Mayer</p> <p>Aprovação: Felipe Seabra Mayer</p> <p>Coordenador da Área: Thiago O. Machado</p> <p>Diretor do Projeto: Roberta M. Costa</p>	



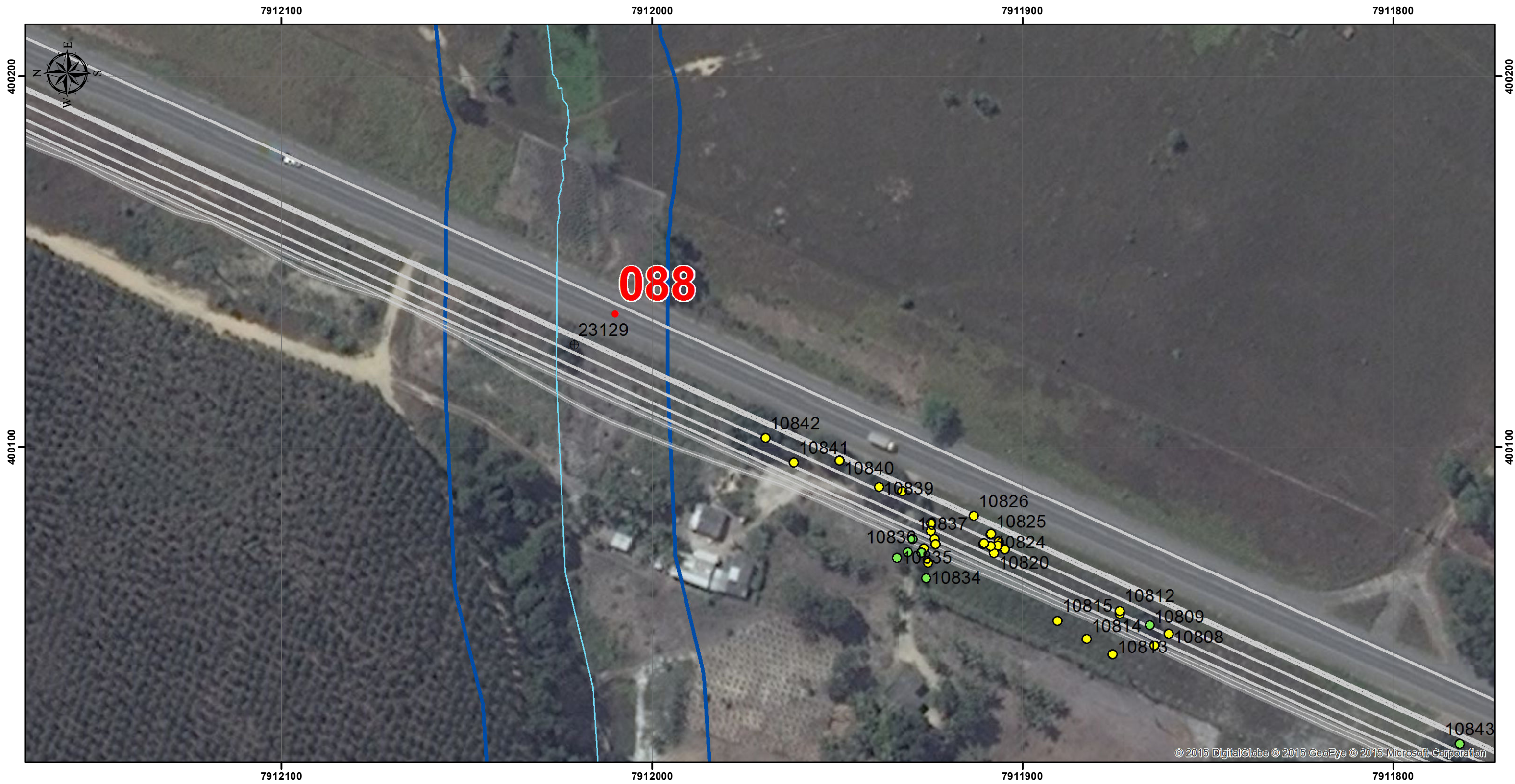
<p>Convenções Cartográficas</p> <p>Limite Estadual </p> <p>Limite Municipal </p> <p>Hidrografia Natural</p> <p>Curso d' água perene </p> <p>Lago perene </p>		<p>Legenda</p> <p> Km</p> <p> Hidrografia</p> <p> Lagoas</p> <p> Nativa na Lista de Ameaçadas</p>		<p>Convenções Cartográficas</p> <p> Exótica</p> <p> Indeterminada</p> <p> Morta</p> <p> Nativa</p> <p> Projeto executivo</p>		<p>Convenções Cartográficas</p> <p>Delinação Magnética = 16,71' Variação Anual = 0,11°</p> <p>Sistema de Coordenadas UTM - Fuso 24S Datum Horizontal - SIRGAS 2000</p> <p>Escala Numérica 1:1,000</p> <p>Escala Gráfica </p>		<p>Figura: Mapa 435</p> <p>Título: Mapa de Indivíduos Arbóreos Isolados</p> <p>Fonte de Dados: Base Cartográfica IBGE - Instituto Brasileiro de Cartografia e Estatística, 2007 Hidrografia ANA - Agência Nacional de Águas, Cartas IBGE, Vetorização em Imagem Satélite Bing Maps, 2013; Dados obtidos em campo, 2014-2015</p>		<p>Elaboração: Luis Gomes</p> <p>Verificação: Felipe Seabra Mayer</p> <p>Aprovação: Felipe Seabra Mayer</p> <p>Coordenador da Área: Thiago O. Machado</p> <p>Diretor do Projeto: Roberta M. Costa</p>	



© 2015 DigitalGlobe © 2015 GeoEye © 2015 Microsoft Corporation

<p>Convenções Cartográficas</p> <p>Limite Estadual </p> <p>Limite Municipal </p> <p>Hidrografia Natural</p> <p>Curso d' água perene </p> <p>Lago perene </p>		<p>Legenda</p> <p> Km</p> <p> Hidrografia</p> <p> Lagoas</p> <p> Nativa na Lista de Ameaçadas</p>		<p>Convenções Cartográficas</p> <p> Exótica</p> <p> Indeterminada</p> <p> Morta</p> <p> Nativa</p> <p> Projeto executivo</p>		<p>Convenções Cartográficas</p> <p>Delinação Magnética = 16,71' Variação Anual = 0,11°</p> <p>Sistema de Coordenadas UTM - Fuso 24S Datum Horizontal - SIRGAS 2000</p> <p>Escala Numérica 1:1,000</p> <p>Escala Gráfica </p>		<p>Figura: Mapa 436</p> <p>Título: Mapa de Indivíduos Arbóreos Isolados</p> <p>Fonte de Dados: Base Cartográfica IBGE - Instituto Brasileiro de Cartografia e Estatística, 2007 Hidrografia ANA - Agência Nacional de Águas, Cartas IBGE, Vetorização em Imagem Satélite Bing Maps, 2013; Dados obtidos em campo, 2014-2015</p>		<p>Elaboração: Luis Gomes</p> <p>Verificação: Felipe Seabra Mayer</p> <p>Aprovação: Fellipe Seabra Mayer</p> <p>Coordenador da Área: Thiago O. Machado</p> <p>Diretor do Projeto: Roberta M. Costa</p>	
--	--	--	--	---	--	---	--	--	--	---	--





Convenções Cartográficas		Legenda		Convenções Cartográficas		Figura:	Elaboração:
Limite Estadual			Km		Exótica	Mapa 437	Luis Gomes
Limite Municipal			Hidrografia		Indeterminada	Título:	Verificação:
Hidrografia Natural			Lagoas		Morta	Mapa de Indivíduos Arbóreos Isolados	Felipe Seabra Mayer
Curso d' água perene			Nativa na Lista de Ameaçadas		Nativa	Fonte de Dados:	Aprovação:
Lago perene			Projeto executivo			Base Cartográfica IBGE - Instituto Brasileiro de Cartografia e Estatística, 2007 Hidrografia ANA - Agência Nacional de Águas, Cartas IBGE, Vetorização em Imagem Satélite Bing Maps, 2013; Dados obtidos em campo, 2014-2015	Felipe Seabra Mayer
						Escala Numérica 1:1,000	Coordenador da Área:
						Escala Gráfica 0 10 20 40 Metros	Thiago O. Machado
							Diretor do Projeto:
							Roberta M. Costa



Convenções Cartográficas		Legenda		Convenções Cartográficas		Figura:	Elaboração:
Limite Estadual			Km		Exótica	Mapa 438	Luis Gomes
Limite Municipal			Hidrografia		Indeterminada	Título:	Verificação:
Hidrografia Natural			Lagoas		Morta	Mapa de Indivíduos Arbóreos Isolados	Felipe Seabra Mayer
Curso d' água perene			Nativa na Lista de Ameaçadas		Nativa	Fonte de Dados:	Aprovação:
Lago perene					Projeto executivo	Base Cartográfica IBGE - Instituto Brasileiro de Cartografia e Estatística, 2007 Hidrografia ANA - Agência Nacional de Águas, Cartas IBGE, Vetorização em Imagem Satélite Bing Maps, 2013; Dados obtidos em campo, 2014-2015	Felipe Seabra Mayer
							Coordenador da Área:
							Thiago O. Machado
							Diretor do Projeto:
							Roberta M. Costa

Convenções Cartográficas

Delinação Magnética = 16,71'
Variação Anual = 0,11°

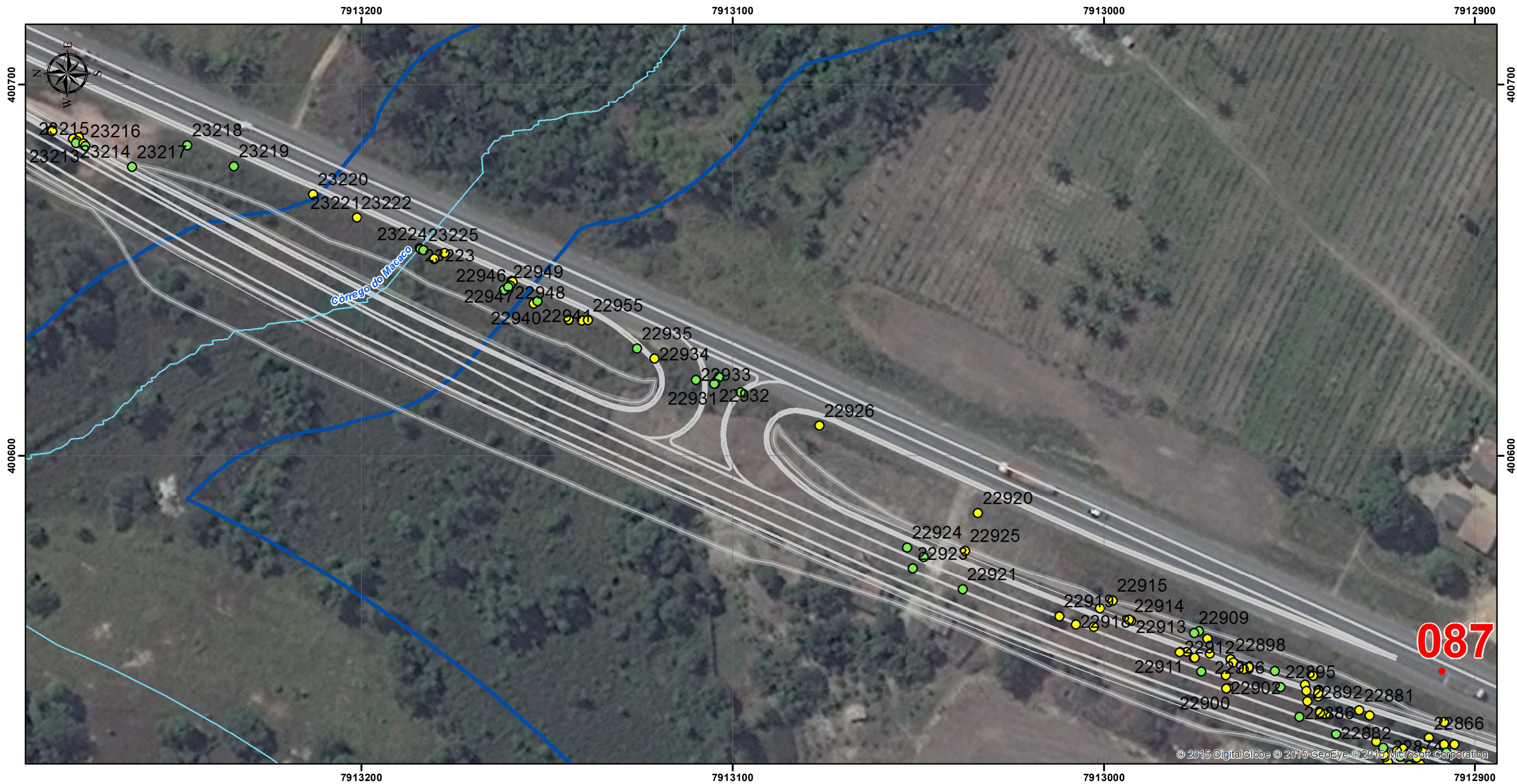
Sistema de Coordenadas UTM - Fuso 24S
Datum Horizontal - SIRGAS 2000

Escala Numérica
1:1,000

Escala Gráfica
0 10 20 40 Metros



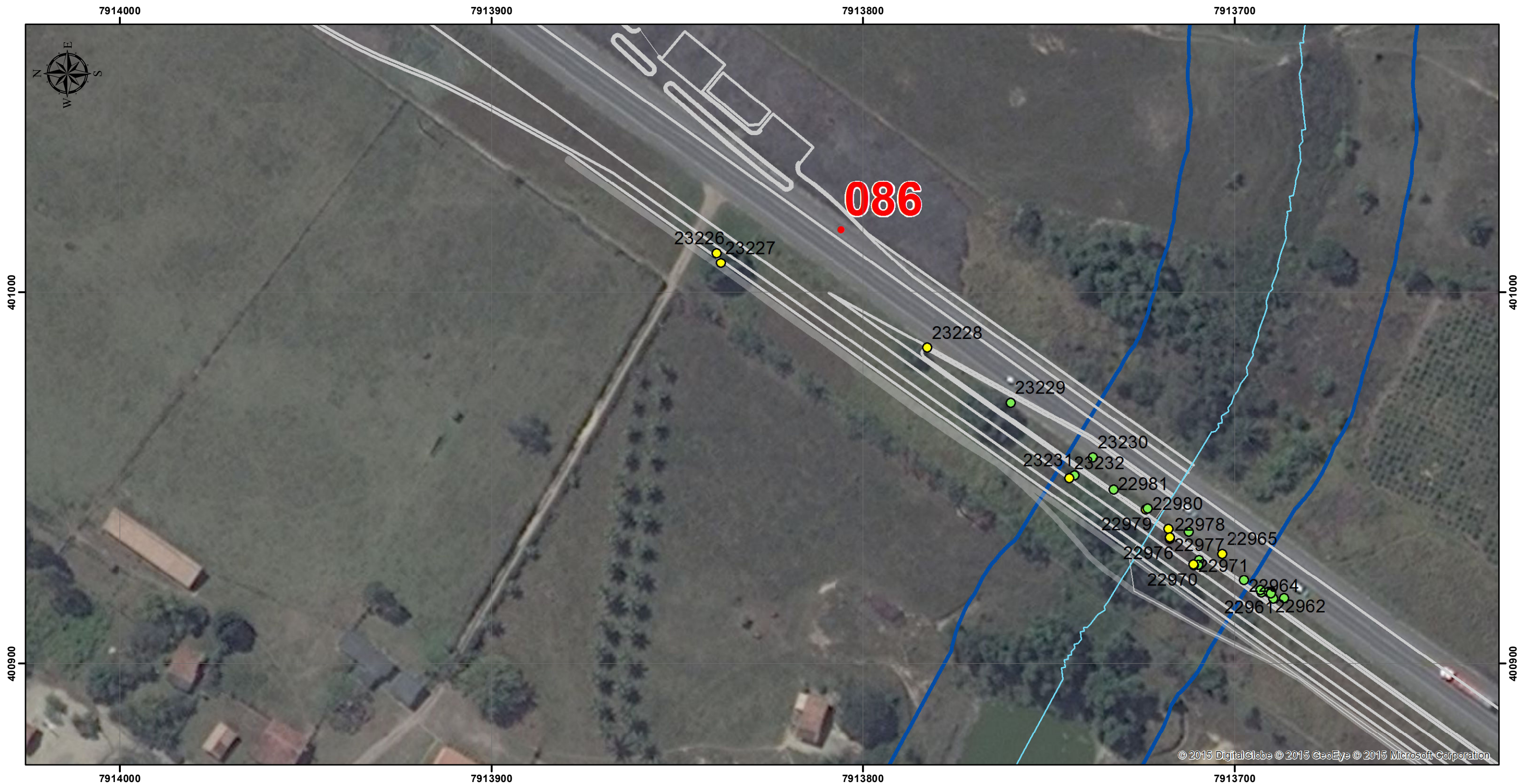
<p>Convenções Cartográficas</p> <p>Limite Estadual </p> <p>Limite Municipal </p> <p>Hidrografia Natural</p> <p>Curso d' água perene </p> <p>Lago perene </p>		<p>Legenda</p> <p> Km</p> <p> Hidrografia</p> <p> Lagoas</p> <p> Nativa na Lista de Ameaçadas</p>		<p>Convenções Cartográficas</p> <p> Exótica</p> <p> Indeterminada</p> <p> Morta</p> <p> Nativa</p> <p> Projeto executivo</p>		<p>Convenções Cartográficas</p> <p>Delinação Magnética = 16,71' Variação Anual = 0,11°</p> <p>Sistema de Coordenadas UTM - Fuso 24S Datum Horizontal - SIRGAS 2000</p> <p>Escala Numérica 1:1,000</p> <p>Escala Gráfica </p>		<p>Figura: Mapa 439</p> <p>Título: Mapa de Indivíduos Arbóreos Isolados</p> <p>Fonte de Dados: Base Cartográfica IBGE - Instituto Brasileiro de Cartografia e Estatística, 2007 Hidrografia ANA - Agência Nacional de Águas, Cartas IBGE, Vetorização em Imagem Satélite Bing Maps, 2013; Dados obtidos em campo, 2014-2015</p>		<p>Elaboração: Luis Gomes</p> <p>Verificação: Felipe Seabra Mayer</p> <p>Aprovação: Felipe Seabra Mayer</p> <p>Coordenador da Área: Thiago O. Machado</p> <p>Diretor do Projeto: Roberta M. Costa</p>	



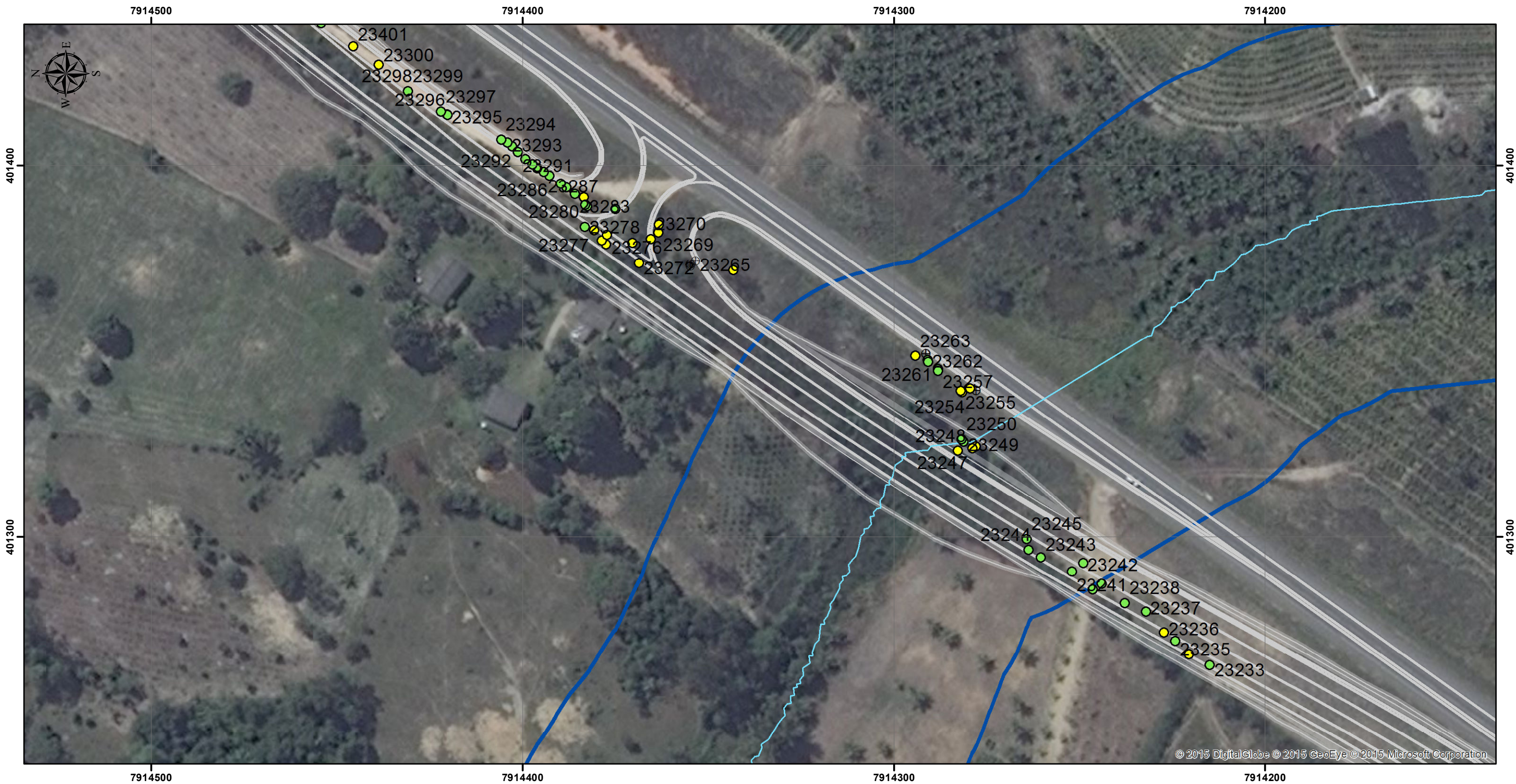
<p>Convenções Cartográficas</p> <p>Limite Estadual </p> <p>Limite Municipal </p> <p>Hidrografia Natural</p> <p>Curso d' água perene </p> <p>Lago perene </p>		<p>Legenda</p> <p> Km</p> <p> Hidrografia</p> <p> Lagoas</p> <p> Nativa na Lista de Ameaçadas</p>		<p>Convenções Cartográficas</p> <p> Exótica</p> <p> Indeterminada</p> <p> Morta</p> <p> Nativa</p> <p> Projeto executivo</p>		<p>Convenções Cartográficas</p> <p>Delinação Magnética = 16,71' Variação Anual = 0,11°</p> <p>Sistema de Coordenadas UTM - Fuso 24S Datum Horizontal - SIRGAS 2000</p> <p>Escala Numérica 1:1,000</p> <p>Escala Gráfica </p>		<p>Figura: Mapa 440</p>	<p>Elaboração: Luis Gomes</p>
						<p>Título: Mapa de Indivíduos Arbóreos Isolados</p>	<p>Verificação: Felipe Seabra Mayer</p>		
						<p>Fonte de Dados: Base Cartográfica IBGE - Instituto Brasileiro de Cartografia e Estatística, 2007 Hidrografia ANA - Agência Nacional de Águas, Cartas IBGE, Vetorização em Imagem Satélite Bing Maps, 2013; Dados obtidos em campo, 2014-2015</p>	<p>Aprovação: Fellipe Seabra Mayer</p>		
						<p></p>	<p></p>		
						<p>Coordenador da Área: Thiago O. Machado</p>	<p>Diretor do Projeto: Roberta M. Costa</p>		



<p>Convenções Cartográficas</p> <p>Limite Estadual </p> <p>Limite Municipal </p> <p>Hidrografia Natural</p> <p>Curso d' água perene </p> <p>Lago perene </p>		<p>Legenda</p> <p> Km</p> <p> Hidrografia</p> <p> Lagoas</p> <p> Nativa na Lista de Ameaçadas</p>		<p>Convenções Cartográficas</p> <p> Exótica</p> <p> Indeterminada</p> <p> Morta</p> <p> Nativa</p> <p> Projeto executivo</p>		<p>Convenções Cartográficas</p> <p></p> <p>Delinação Magnética = 16,71'</p> <p>Varição Anual = 0,11°</p> <p>Sistema de Coordenadas UTM - Fuso 24S</p> <p>Datum Horizontal - SIRGAS 2000</p> <p>Escala Numérica</p> <p>1:1,000</p> <p>Escala Gráfica</p> <p></p>		<p>Figura: Mapa 441</p> <p>Título: Mapa de Indivíduos Arbóreos Isolados</p> <p>Fonte de Dados: Base Cartográfica IBGE - Instituto Brasileiro de Cartografia e Estatística, 2007; Hidrografia ANA - Agência Nacional de Águas, Cartas IBGE, Vetorização em Imagem Satélite Bing Maps, 2013; Dados obtidos em campo, 2014-2015</p>		<p>Elaboração: Luis Gomes</p> <p>Verificação: Felipe Seabra Mayer</p> <p>Aprovação: Felipe Seabra Mayer</p> <p>Coordenador da Área: Thiago O. Machado</p> <p>Diretor do Projeto: Roberta M. Costa</p>	



<p>Convenções Cartográficas</p> <p>Limite Estadual </p> <p>Limite Municipal </p> <p>Hidrografia Natural</p> <p>Curso d' água perene </p> <p>Lago perene </p>		<p>Legenda</p> <p> Km</p> <p> Hidrografia</p> <p> Lagoas</p> <p> Exótica</p> <p> Indeterminada</p> <p> Morta</p> <p> Nativa</p> <p> Projeto executivo</p> <p> Nativa na Lista de Ameaçadas</p>		<p>Convenções Cartográficas</p> <p></p> <p>Delinação Magnética = 16,71' Variação Anual = 0,11°</p> <p>Sistema de Coordenadas UTM - Fuso 24S Datum Horizontal - SIRGAS 2000</p> <p>Escala Numérica 1:1,000</p> <p>Escala Gráfica </p>		<p>Figura: Mapa 442</p>	<p>Elaboração: Luis Gomes</p>
				<p>Título: Mapa de Indivíduos Arbóreos Isolados</p>		<p>Verificação: Felipe Seabra Mayer</p>	
				<p>Fonte de Dados: Base Cartográfica IBGE - Instituto Brasileiro de Cartografia e Estatística, 2007 Hidrografia ANA - Agência Nacional de Águas, Cartas IBGE, Vetorização em Imagem Satélite Bing Maps, 2013; Dados obtidos em campo, 2014-2015</p>		<p>Aprovação: Fellipe Seabra Mayer</p> <p>Coordenador da Área: Thiago O. Machado</p>	
						<p>Diretor do Projeto: Roberta M. Costa</p>	



<p>Convenções Cartográficas</p> <p>Limite Estadual </p> <p>Limite Municipal </p> <p>Hidrografia Natural</p> <p>Curso d' água perene </p> <p>Lago perene </p>		<p>Legenda</p> <p> Km</p> <p> Hidrografia</p> <p> Lagoas</p> <p> Nativa na Lista de Ameaçadas</p>		<p>Convenções Cartográficas</p> <p> Exótica</p> <p> Indeterminada</p> <p> Morta</p> <p> Nativa</p> <p> Projeto executivo</p>		<p>Convenções Cartográficas</p> <p></p> <p>Delinação Magnética = 16,71'</p> <p>Varição Anual = 0,11°</p> <p>Sistema de Coordenadas UTM - Fuso 24S</p> <p>Datum Horizontal - SIRGAS 2000</p> <p>Escala Numérica</p> <p>1:1,000</p> <p>Escala Gráfica</p> <p></p>		<p>Figura:</p> <p>Mapa 443</p>	<p>Elaboração:</p> <p>Luis Gomes</p>
						<p>Título:</p> <p>Mapa de Indivíduos Arbóreos Isolados</p>	<p>Verificação:</p> <p>Felipe Seabra Mayer</p>		
						<p>Fonte de Dados:</p> <p>Base Cartográfica IBGE - Instituto Brasileiro de Cartografia e Estatística, 2007</p> <p>Hidrografia ANA - Agência Nacional de Águas, Cartas IBGE, Vetorização em Imagem Satélite Bing Maps, 2013;</p> <p>Dados obtidos em campo, 2014-2015</p>	<p>Aprovação:</p> <p>Felipe Seabra Mayer</p> <p>Coordenador da Área:</p> <p>Thiago O. Machado</p>		
						<p></p>	<p></p>		
						<p>Diretor do Projeto:</p> <p>Roberta M. Costa</p>			



<p>Convenções Cartográficas</p> <p>Limite Estadual </p> <p>Limite Municipal </p> <p>Hidrografia Natural</p> <p>Curso d' água perene </p> <p>Lago perene </p>	<p>Legenda</p> <p> Km</p> <p> Hidrografia</p> <p> Lagoas</p> <p> Nativa na Lista de Ameaçadas</p> <p> Exótica</p> <p> Indeterminada</p> <p> Morta</p> <p> Nativa</p> <p> Projeto executivo</p>	<p>Convenções Cartográficas</p> <p></p> <p>Delinação Magnética = 16,71' Variação Anual = 0,11°</p> <p>Sistema de Coordenadas UTM - Fuso 24S Datum Horizontal - SIRGAS 2000</p> <p>Escala Numérica 1:1,000</p> <p>Escala Gráfica </p>	<p>Figura: Mapa 444</p> <p>Título: Mapa de Indivíduos Arbóreos Isolados</p> <p>Fonte de Dados: Base Cartográfica IBGE - Instituto Brasileiro de Cartografia e Estatística, 2007 Hidrografia ANA - Agência Nacional de Águas, Cartas IBGE, Vetorização em Imagem Satélite Bing Maps, 2013; Dados obtidos em campo, 2014-2015</p> <p></p>	<p>Elaboração: Luis Gomes</p> <p>Verificação: Felipe Seabra Mayer</p> <p>Aprovação: Felipe Seabra Mayer</p> <p>Coordenador da Área: Thiago O. Machado</p> <p>Diretor do Projeto: Roberta M. Costa</p> <p></p>
---	--	--	---	---



<p>Convenções Cartográficas</p> <p>Limite Estadual </p> <p>Limite Municipal </p> <p>Hidrografia Natural</p> <p>Curso d' água perene </p> <p>Lago perene </p>		<p>Legenda</p> <p> Km</p> <p> Hidrografia</p> <p> Lagoas</p> <p> Nativa na Lista de Ameaçadas</p>		<p>Convenções Cartográficas</p> <p> Exótica</p> <p> Indeterminada</p> <p> Morta</p> <p> Nativa</p> <p> Projeto executivo</p>		<p>Convenções Cartográficas</p> <p>Delinação Magnética = 16,71'</p> <p>Varição Anual = 0,11°</p> <p>Sistema de Coordenadas UTM - Fuso 24S</p> <p>Datum Horizontal - SIRGAS 2000</p> <p>Escala Numérica</p> <p>1:1,000</p> <p>Escala Gráfica</p> <p>0 10 20 40 Metros</p>		<p>Figura: Mapa 445</p> <p>Título: Mapa de Indivíduos Arbóreos Isolados</p> <p>Fonte de Dados: Base Cartográfica IBGE - Instituto Brasileiro de Cartografia e Estatística, 2007; Hidrografia ANA - Agência Nacional de Águas, Cartas IBGE, Vetorização em Imagem Satélite Bing Maps, 2013; Dados obtidos em campo, 2014-2015</p>		<p>Elaboração: Luis Gomes</p> <p>Verificação: Felipe Seabra Mayer</p> <p>Aprovação: Felipe Seabra Mayer</p> <p>Coordenador da Área: Thiago O. Machado</p> <p>Diretor do Projeto: Roberta M. Costa</p>	



Convenções Cartográficas		Legenda		Convenções Cartográficas		Figura:	Elaboração:
Limite Estadual			Km		Exótica	Mapa 446	Luis Gomes
Limite Municipal			Hidrografia		Indeterminada	Título: Mapa de Indivíduos Arbóreos Isolados	Verificação: Felipe Seabra Mayer
Hidrografia Natural			Lagoas		Morta	Fonte de Dados:	Aprovação:
Curso d' água perene			Nativa na Lista de Ameaçadas		Morta	Base Cartográfica IBGE - Instituto Brasileiro de Cartografia e Estatística, 2007 Hidrografia ANA - Agência Nacional de Águas, Cartas IBGE, Vetorização em Imagem Satélite Bing Maps, 2013; Dados obtidos em campo, 2014-2015	Felipe Seabra Mayer
Lago perene					Nativa	Coordenador da Área:	Thiago O. Machado
					Projeto executivo		Diretor do Projeto:
							Roberta M. Costa
						<p>Delinação Magnética = 16,71' Variação Anual = 0,11°</p> <p>Sistema de Coordenadas UTM - Fuso 24S Datum Horizontal - SIRGAS 2000</p> <p>Escala Numérica 1:1,000</p> <p>Escala Gráfica 0 10 20 40 Metros</p>	



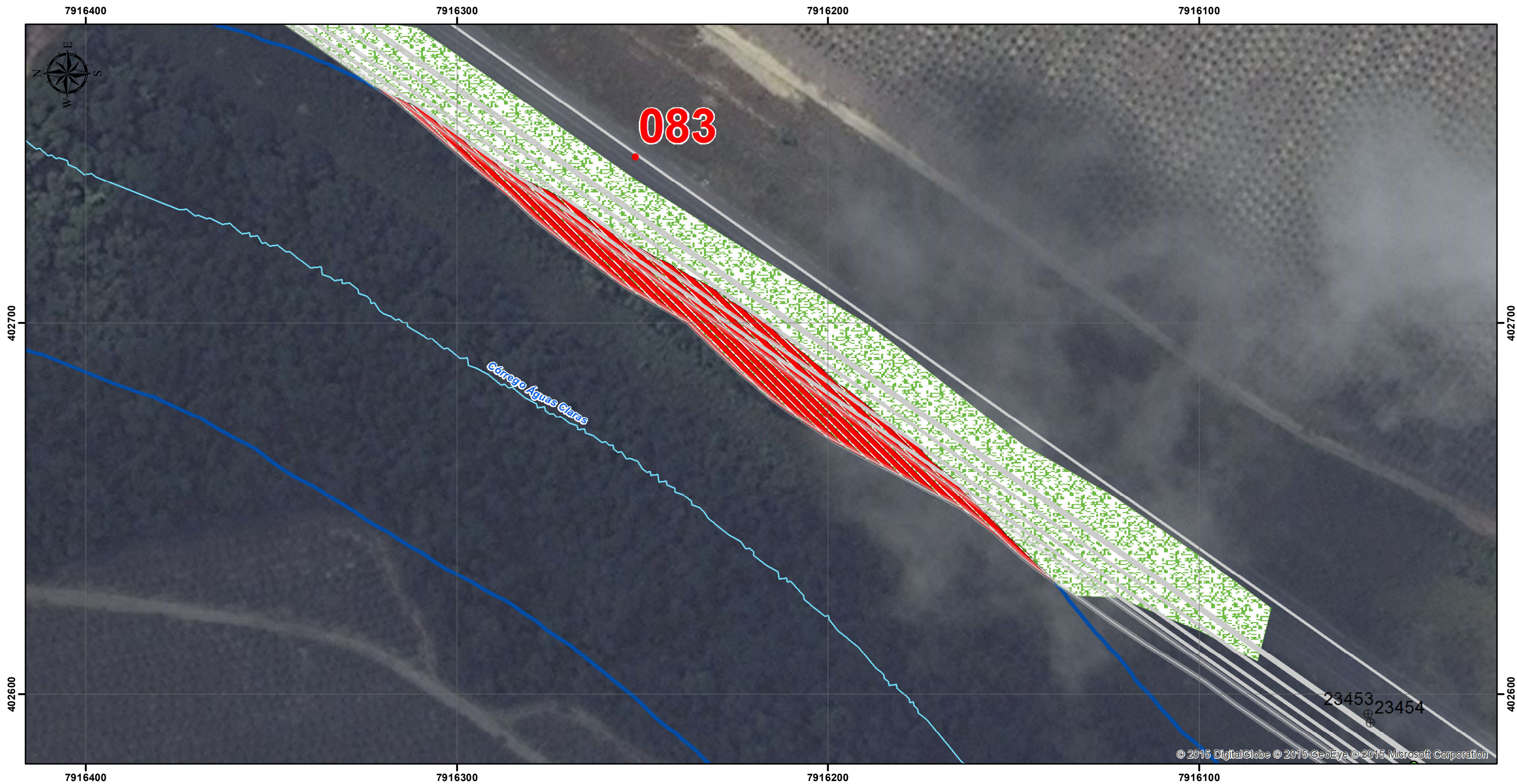
<p>Convenções Cartográficas</p> <p>Limite Estadual </p> <p>Limite Municipal </p> <p>Hidrografia Natural</p> <p>Curso d' água perene </p> <p>Lago perene </p>		<p>Legenda</p> <p> Km</p> <p> Hidrografia</p> <p> Lagoas</p> <p> Nativa na Lista de Ameaçadas</p>		<p>Convenções Cartográficas</p> <p> Exótica</p> <p> Indeterminada</p> <p> Morta</p> <p> Nativa</p> <p> Projeto executivo</p>		<p>Convenções Cartográficas</p> <p></p> <p>Delinação Magnética = 16,71' Variação Anual = 0,11°</p> <p>Sistema de Coordenadas UTM - Fuso 24S Datum Horizontal - SIRGAS 2000</p> <p>Escala Numérica 1:1,000</p> <p>Escala Gráfica </p>		<p>Figura: Mapa 447</p> <p>Título: Mapa de Indivíduos Arbóreos Isolados</p> <p>Fonte de Dados: Base Cartográfica IBGE - Instituto Brasileiro de Cartografia e Estatística, 2007 Hidrografia ANA - Agência Nacional de Águas, Cartas IBGE, Vetorização em Imagem Satélite Bing Maps, 2013; Dados obtidos em campo, 2014-2015</p>		<p>Elaboração: Luis Gomes</p> <p>Verificação: Felipe Seabra Mayer</p> <p>Aprovação: Felipe Seabra Mayer</p> <p>Coordenador da Área: Thiago O. Machado</p> <p>Diretor do Projeto: Roberta M. Costa</p>	



<p>Convenções Cartográficas</p> <p>Limite Estadual </p> <p>Limite Municipal </p> <p>Hidrografia Natural</p> <p>Curso d' água perene </p> <p>Lago perene </p>		<p>Legenda</p> <p> Km</p> <p> Hidrografia</p> <p> Lagoas</p> <p> Nativa na Lista de Ameaçadas</p>		<p>Convenções Cartográficas</p> <p> Exótica</p> <p> Indeterminada</p> <p> Morta</p> <p> Nativa</p> <p> Projeto executivo</p>		<p>Convenções Cartográficas</p> <p>Delinação Magnética = 16,71' Variação Anual = 0,11°</p> <p>Sistema de Coordenadas UTM - Fuso 24S Datum Horizontal - SIRGAS 2000</p> <p>Escala Numérica 1:1,000</p> <p>Escala Gráfica </p>		<p>Figura: Mapa 448</p> <p>Título: Mapa de Indivíduos Arbóreos Isolados</p> <p>Fonte de Dados: Base Cartográfica IBGE - Instituto Brasileiro de Cartografia e Estatística, 2007 Hidrografia ANA - Agência Nacional de Águas, Cartas IBGE, Vetorização em Imagem Satélite Bing Maps, 2013; Dados obtidos em campo, 2014-2015</p>		<p>Elaboração: Luis Gomes</p> <p>Verificação: Felipe Seabra Mayer</p> <p>Aprovação: Fellipe Seabra Mayer</p> <p>Coordenador da Área: Thiago O. Machado</p> <p>Diretor do Projeto: Roberta M. Costa</p>	
--	--	--	--	---	--	---	--	--	--	---	--



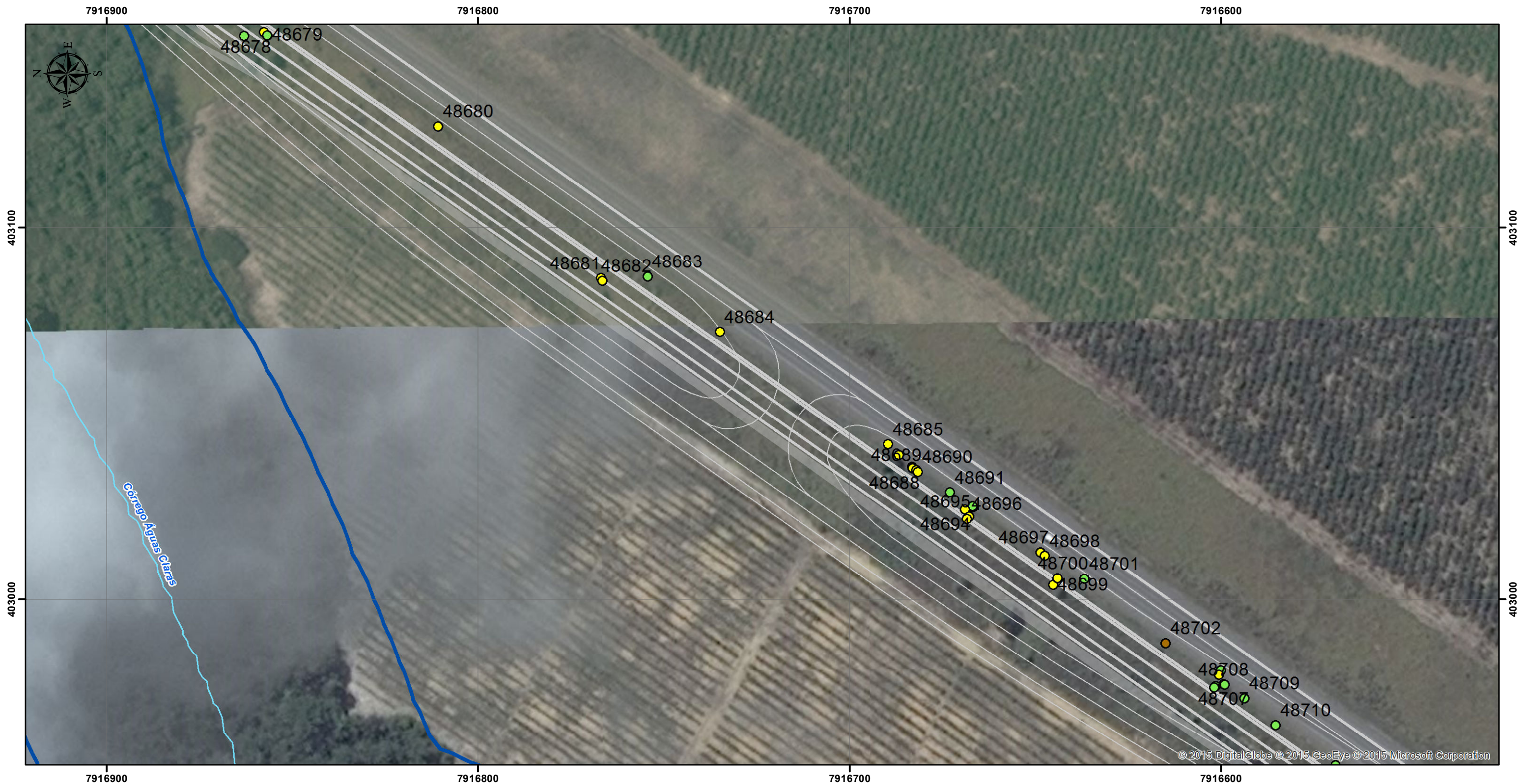
<p>Convenções Cartográficas</p> <p>Limite Estadual </p> <p>Limite Municipal </p> <p>Hidrografia Natural</p> <p>Curso d' água perene </p> <p>Lago perene </p>		<p>Legenda</p> <p> Km</p> <p> Hidrografia</p> <p> Lagoas</p> <p> Nativa na Lista de Ameaçadas</p>		<p>Convenções Cartográficas</p> <p> Exótica</p> <p> Indeterminada</p> <p> Morta</p> <p> Nativa</p> <p> Projeto executivo</p>		<p>Convenções Cartográficas</p> <p>Delinação Magnética = 16,71' Variação Anual = 0,11°</p> <p>Sistema de Coordenadas UTM - Fuso 24S Datum Horizontal - SIRGAS 2000</p> <p>Escala Numérica 1:1,000</p> <p>Escala Gráfica </p>		<p>Figura: Mapa 449</p>	<p>Elaboração: Luis Gomes</p>
						<p>Título: Mapa de Indivíduos Arbóreos Isolados</p>	<p>Verificação: Felipe Seabra Mayer</p>		
						<p>Fonte de Dados: Base Cartográfica IBGE - Instituto Brasileiro de Cartografia e Estatística, 2007 Hidrografia ANA - Agência Nacional de Águas, Cartas IBGE, Vetorização em Imagem Satélite Bing Maps, 2013; Dados obtidos em campo, 2014-2015</p>	<p>Aprovação: Felipe Seabra Mayer</p> <p>Coordenador da Área: Thiago O. Machado</p>		
								<p>Diretor do Projeto: Roberta M. Costa</p>	



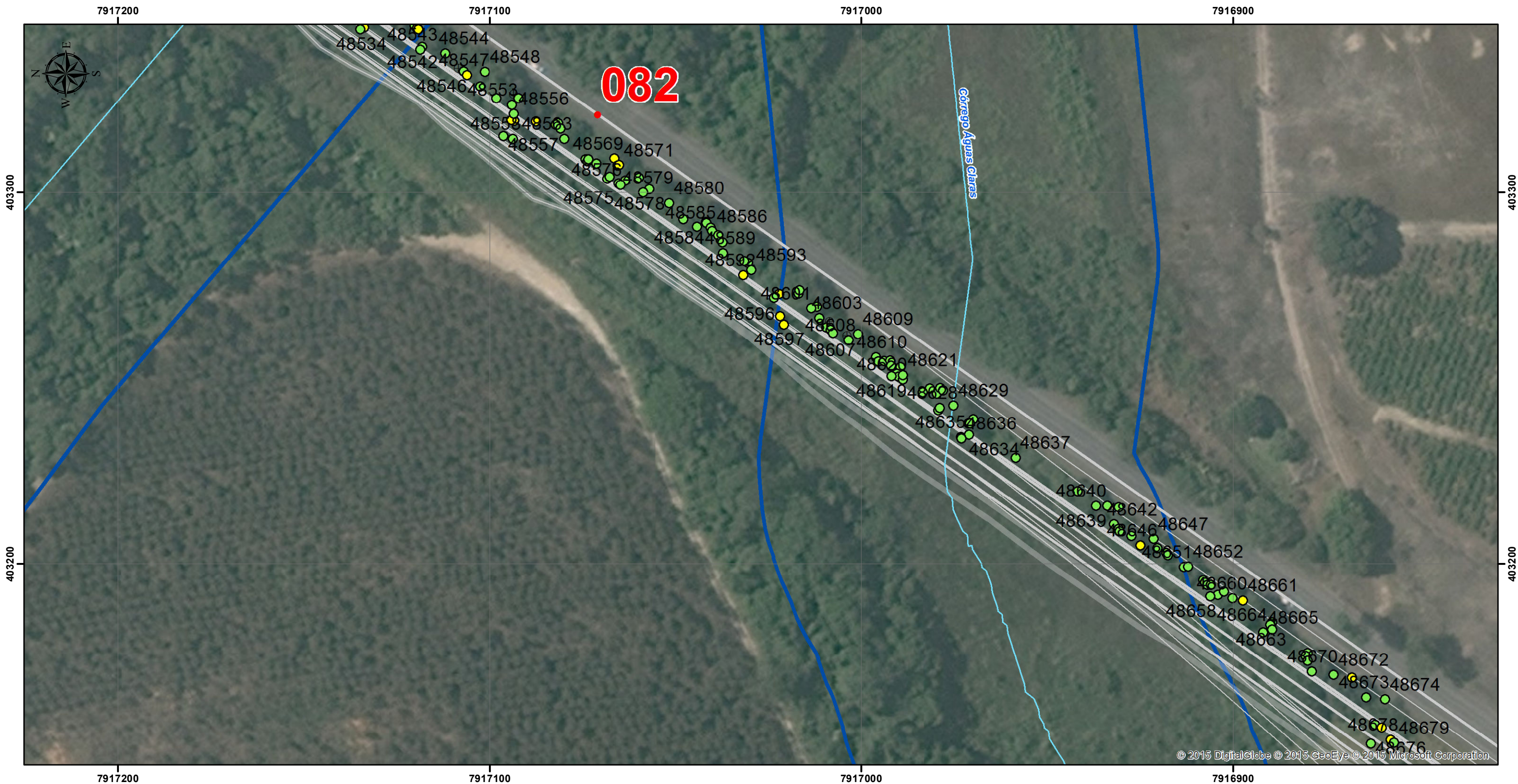
<p>Convenções Cartográficas</p> <p>Limite Estadual </p> <p>Limite Municipal </p> <p>Hidrografia Natural</p> <p>Curso d' água perene </p> <p>Lago perene </p>	<p>Legenda</p> <p> Km</p> <p> Hidrografia</p> <p> Lagoas</p> <p> ADA Fragmento 16 em APP - 2327,72 m²</p> <p> ADA Fragmento 16 - 19383,38 m²</p> <p> Nativa na Lista de Ameaçadas</p> <p> Exótica</p> <p> Indeterminada</p> <p> Morta</p> <p> Nativa</p> <p> Projeto executivo</p>	<p>Convenções Cartográficas</p> <p></p> <p>Delinação Magnética = 16,71° Variação Anual = 0,11°</p> <p>Sistema de Coordenadas UTM - Fuso 24S Datum Horizontal - SIRGAS 2000</p> <p>Escala Numérica 1:1,000</p> <p>Escala Gráfica </p>	<p>Figura: Mapa 450</p> <p>Título: Mapa de Indivíduos Arbóreos Isolados</p> <p>Fonte de Dados: Base Cartográfica IBGE - Instituto Brasileiro de Cartografia e Estatística, 2007 Hidrografia ANA - Agência Nacional de Águas, Cartas IBGE, Vetorização em Imagem Satélite Bing Maps, 2013; Dados obtidos em campo, 2014-2015</p>	<p>Elaboração: Luis Gomes</p> <p>Verificação: Felipe Seabra Mayer</p> <p>Aprovação: Felipe Seabra Mayer</p> <p>Coordenador da Área: Thiago O. Machado</p> <p>Diretor do Projeto: Roberta M. Costa</p>
--	---	---	--	--



<p>Convenções Cartográficas</p> <p>Limite Estadual </p> <p>Limite Municipal </p> <p>Hidrografia Natural</p> <p>Curso d' água perene </p> <p>Lago perene </p>		<p>Legenda</p> <p> Km</p> <p> Hidrografia</p> <p> Lagoas</p> <p> ADA Fragmento 16 em APP - 2327,72 m²</p> <p> ADA Fragmento 16 - 19383,38 m²</p> <p> Nativa na Lista de Ameaçadas</p>		<p> Exótica</p> <p> Indeterminada</p> <p> Morta</p> <p> Nativa</p> <p> Projeto executivo</p>		<p>Convenções Cartográficas</p> <p>Delinação Magnética = 16,71' Variação Anual = 0,11°</p> <p>Sistema de Coordenadas UTM - Fuso 24S Datum Horizontal - SIRGAS 2000</p> <p>Escala Numérica 1:1,000</p> <p>Escala Gráfica </p>		<p>Figura: Mapa 451</p> <p>Título: Mapa de Indivíduos Arbóreos Isolados</p> <p>Fonte de Dados: Base Cartográfica IBGE - Instituto Brasileiro de Cartografia e Estatística, 2007 Hidrografia ANA - Agência Nacional de Águas, Cartas IBGE, Vetorização em Imagem Satélite Bing Maps, 2013; Dados obtidos em campo, 2014-2015</p>	<p>Elaboração: Luis Gomes</p> <p>Verificação: Felipe Seabra Mayer</p> <p>Aprovação: Felipe Seabra Mayer</p> <p>Coordenador da Área: Thiago O. Machado</p> <p>Diretor do Projeto: Roberta M. Costa</p>



<p>Convenções Cartográficas</p> <p>Limite Estadual </p> <p>Limite Municipal </p> <p>Hidrografia Natural</p> <p>Curso d' água perene </p> <p>Lago perene </p>		<p>Legenda</p> <p> Km</p> <p> Hidrografia</p> <p> Lagoas</p> <p> Nativa na Lista de Ameaçadas</p>		<p>Convenções Cartográficas</p> <p> Exótica</p> <p> Indeterminada</p> <p> Morta</p> <p> Nativa</p> <p> Projeto executivo</p>		<p>Convenções Cartográficas</p> <p>Delinação Magnética = 16,71'</p> <p>Varição Anual = 0,11°</p> <p>Sistema de Coordenadas UTM - Fuso 24S</p> <p>Datum Horizontal - SIRGAS 2000</p> <p>Escala Numérica</p> <p>1:1,000</p> <p>Escala Gráfica</p> <p></p>		<p>Figura:</p> <p>Mapa 452</p>	<p>Elaboração:</p> <p>Luis Gomes</p>
						<p>Título:</p> <p>Mapa de Indivíduos Arbóreos Isolados</p>	<p>Verificação:</p> <p>Felipe Seabra Mayer</p>		
						<p>Fonte de Dados:</p> <p>Base Cartográfica IBGE - Instituto Brasileiro de Cartografia e Estatística, 2007</p> <p>Hidrografia ANA - Agência Nacional de Águas, Cartas IBGE, Vetorização em Imagem Satélite Bing Maps, 2013;</p> <p>Dados obtidos em campo, 2014-2015</p>	<p>Aprovação:</p> <p>Felipe Seabra Mayer</p> <p>Coordenador da Área:</p> <p>Thiago O. Machado</p>		
								<p>Diretor do Projeto:</p> <p>Roberta M. Costa</p>	



Convenções Cartográficas		Legenda		Convenções Cartográficas		Figura:	Elaboração:
Limite Estadual			Km		Exótica	Mapa 453	Luis Gomes
Limite Municipal			Hidrografia		Indeterminada	Título:	Verificação:
Hidrografia Natural			Lagoas		Morta	Mapa de Indivíduos Arbóreos Isolados	Felipe Seabra Mayer
Curso d' água perene			Nativa na Lista de Ameaçadas		Nativa	Fonte de Dados:	Aprovação:
Lago perene					Projeto executivo	Base Cartográfica IBGE - Instituto Brasileiro de Cartografia e Estatística, 2007 Hidrografia ANA - Agência Nacional de Águas, Cartas IBGE, Vetorização em Imagem Satélite Bing Maps, 2013; Dados obtidos em campo, 2014-2015	Felipe Seabra Mayer
							Coordenador da Área:
							Thiago O. Machado
							Diretor do Projeto:
							Roberta M. Costa

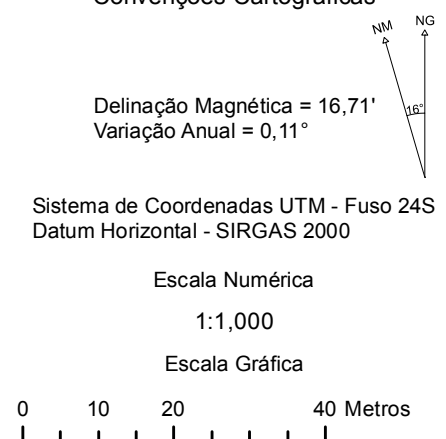
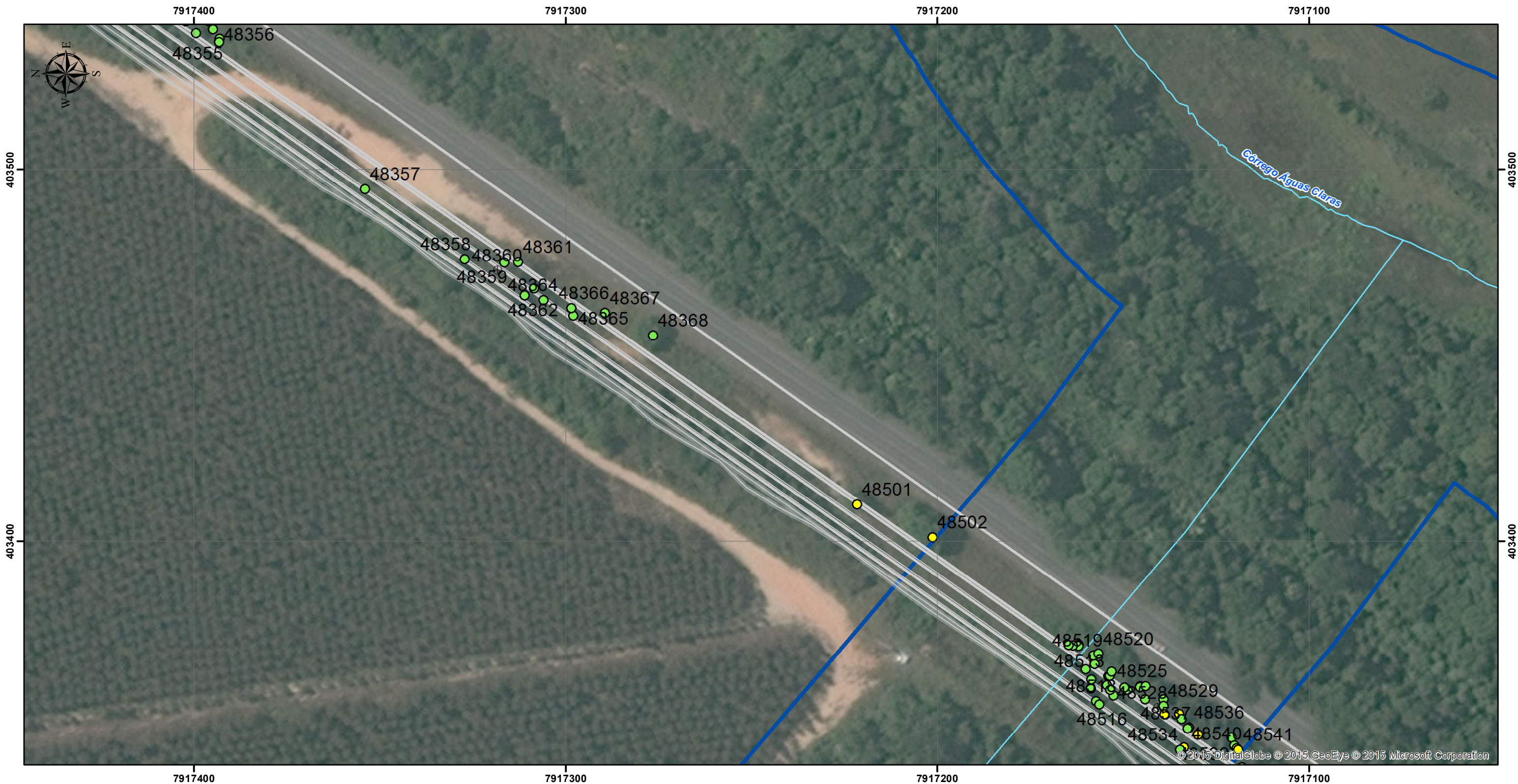
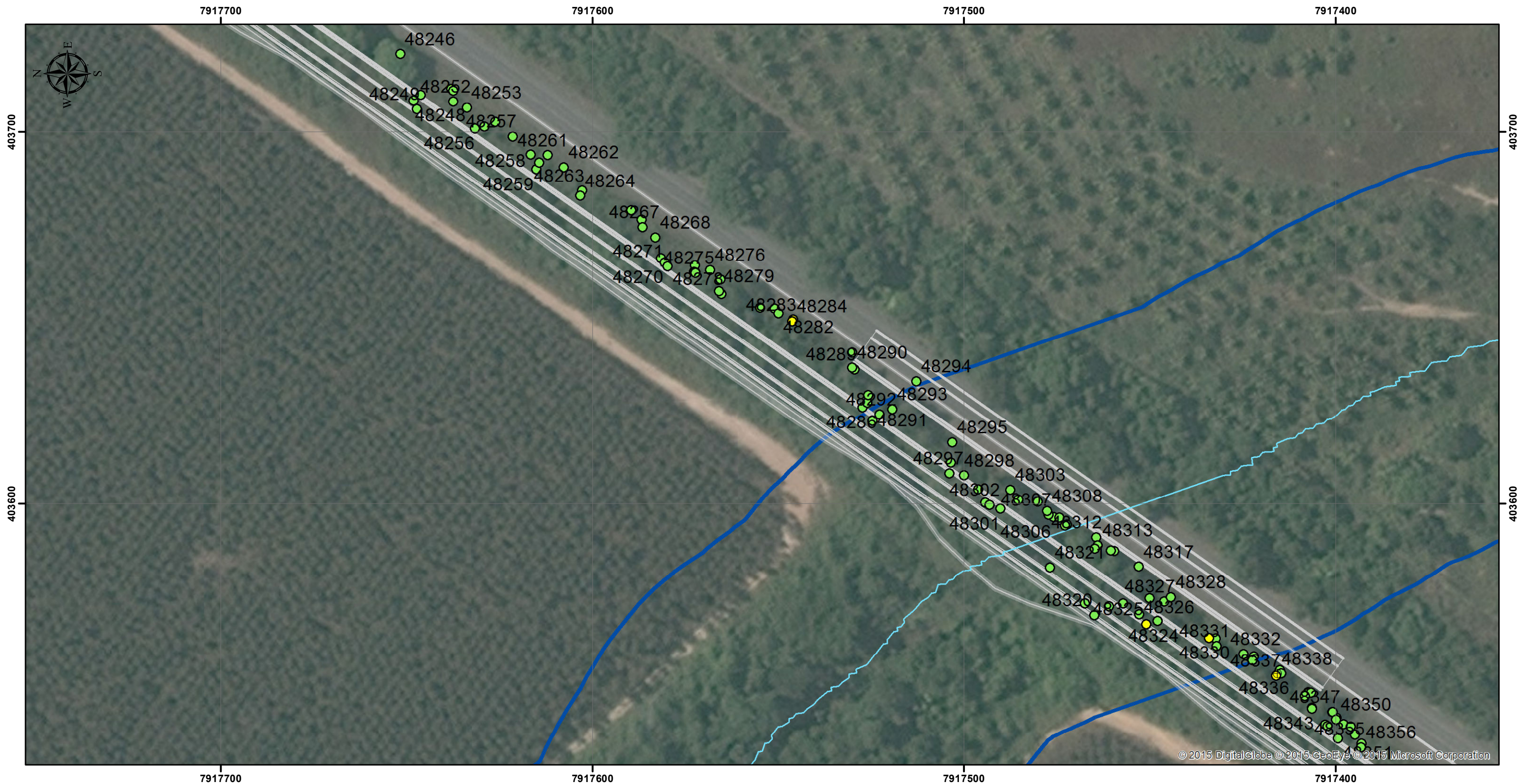


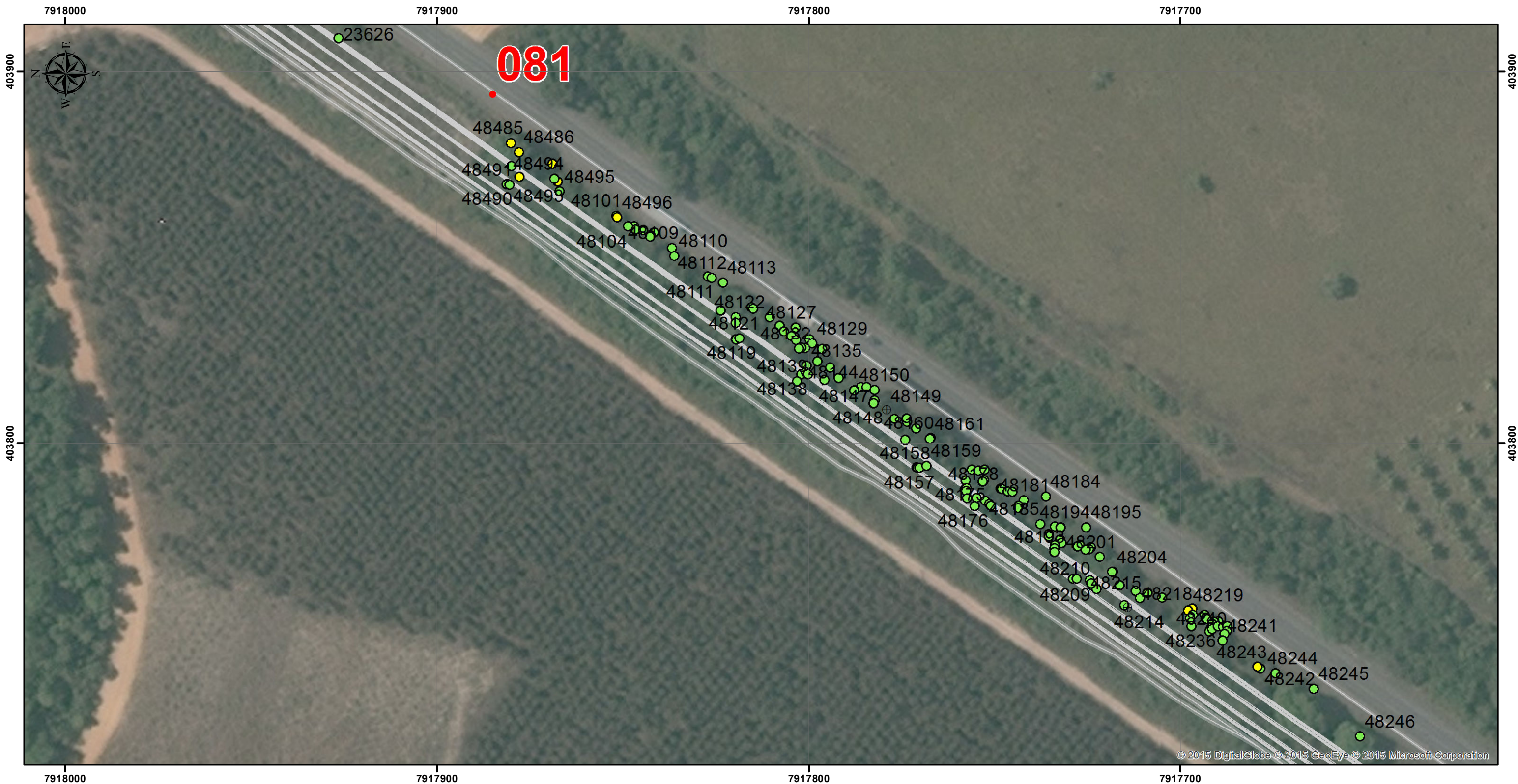
Figura:	Mapa 453	Elaboração:	Luis Gomes
Título:	Mapa de Indivíduos Arbóreos Isolados	Verificação:	Felipe Seabra Mayer
Fonte de Dados:	Base Cartográfica IBGE - Instituto Brasileiro de Cartografia e Estatística, 2007 Hidrografia ANA - Agência Nacional de Águas, Cartas IBGE, Vetorização em Imagem Satélite Bing Maps, 2013; Dados obtidos em campo, 2014-2015	Aprovação:	Felipe Seabra Mayer
		Coordenador da Área:	Thiago O. Machado
		Diretor do Projeto:	Roberta M. Costa



<p>Convenções Cartográficas</p> <p>Limite Estadual </p> <p>Limite Municipal </p> <p>Hidrografia Natural</p> <p>Curso d' água perene </p> <p>Lago perene </p>		<p>Legenda</p> <p> Km</p> <p> Hidrografia</p> <p> Lagoas</p> <p> Nativa na Lista de Ameaçadas</p>		<p>Convenções Cartográficas</p> <p> Exótica</p> <p> Indeterminada</p> <p> Morta</p> <p> Nativa</p> <p> Projeto executivo</p>		<p>Convenções Cartográficas</p> <p>Delinação Magnética = 16,71' Variação Anual = 0,11°</p> <p>Sistema de Coordenadas UTM - Fuso 24S Datum Horizontal - SIRGAS 2000</p> <p>Escala Numérica 1:1,000</p> <p>Escala Gráfica </p>		<p>Figura: Mapa 454</p> <p>Título: Mapa de Indivíduos Arbóreos Isolados</p> <p>Fonte de Dados: Base Cartográfica IBGE - Instituto Brasileiro de Cartografia e Estatística, 2007 Hidrografia ANA - Agência Nacional de Águas, Cartas IBGE, Vetorização em Imagem Satélite Bing Maps, 2013; Dados obtidos em campo, 2014-2015</p>		<p>Elaboração: Luis Gomes</p> <p>Verificação: Felipe Seabra Mayer</p> <p>Aprovação: Felipe Seabra Mayer</p> <p>Coordenador da Área: Thiago O. Machado</p> <p>Diretor do Projeto: Roberta M. Costa</p>	



<p>Convenções Cartográficas</p> <p>Limite Estadual </p> <p>Limite Municipal </p> <p>Hidrografia Natural</p> <p>Curso d' água perene </p> <p>Lago perene </p>	<p>Legenda</p> <p> Km</p> <p> Hidrografia</p> <p> Lagoas</p> <p> Nativa na Lista de Ameaçadas</p>	<p>Convenções Cartográficas</p> <p> Exótica</p> <p> Indeterminada</p> <p> Morta</p> <p> Nativa</p> <p> Projeto executivo</p>	<p>Convenções Cartográficas</p> <p></p> <p>Delinação Magnética = 16,71' Variação Anual = 0,11°</p> <p>Sistema de Coordenadas UTM - Fuso 24S Datum Horizontal - SIRGAS 2000</p> <p>Escala Numérica 1:1,000</p> <p>Escala Gráfica </p>	<table border="1"> <tr> <td>Figura: Mapa 455</td> <td>Elaboração: Luis Gomes</td> </tr> <tr> <td>Título: Mapa de Indivíduos Arbóreos Isolados</td> <td>Verificação: Felipe Seabra Mayer</td> </tr> <tr> <td>Fonte de Dados: Base Cartográfica IBGE - Instituto Brasileiro de Cartografia e Estatística, 2007 Hidrografia ANA - Agência Nacional de Águas, Cartas IBGE, Vetorização em Imagem Satélite Bing Maps, 2013; Dados obtidos em campo, 2014-2015</td> <td>Aprovação: Fellipe Seabra Mayer</td> </tr> <tr> <td></td> <td>Coordenador da Área: Thiago O. Machado</td> </tr> <tr> <td></td> <td>Diretor do Projeto: Roberta M. Costa</td> </tr> </table>	Figura: Mapa 455	Elaboração: Luis Gomes	Título: Mapa de Indivíduos Arbóreos Isolados	Verificação: Felipe Seabra Mayer	Fonte de Dados: Base Cartográfica IBGE - Instituto Brasileiro de Cartografia e Estatística, 2007 Hidrografia ANA - Agência Nacional de Águas, Cartas IBGE, Vetorização em Imagem Satélite Bing Maps, 2013; Dados obtidos em campo, 2014-2015	Aprovação: Fellipe Seabra Mayer		Coordenador da Área: Thiago O. Machado		Diretor do Projeto: Roberta M. Costa
Figura: Mapa 455	Elaboração: Luis Gomes													
Título: Mapa de Indivíduos Arbóreos Isolados	Verificação: Felipe Seabra Mayer													
Fonte de Dados: Base Cartográfica IBGE - Instituto Brasileiro de Cartografia e Estatística, 2007 Hidrografia ANA - Agência Nacional de Águas, Cartas IBGE, Vetorização em Imagem Satélite Bing Maps, 2013; Dados obtidos em campo, 2014-2015	Aprovação: Fellipe Seabra Mayer													
	Coordenador da Área: Thiago O. Machado													
	Diretor do Projeto: Roberta M. Costa													



<p>Convenções Cartográficas</p> <p>Limite Estadual </p> <p>Limite Municipal </p> <p>Hidrografia Natural</p> <p>Curso d' água perene </p> <p>Lago perene </p>	<p>Legenda</p> <p> Km</p> <p> Hidrografia</p> <p> Lagoas</p> <p> Nativa na Lista de Ameaçadas</p>	<p>Convenções Cartográficas</p> <p> Exótica</p> <p> Indeterminada</p> <p> Morta</p> <p> Nativa</p> <p> Projeto executivo</p>	<p>Convenções Cartográficas</p> <p></p> <p>Delinação Magnética = 16,71' Variação Anual = 0,11°</p> <p>Sistema de Coordenadas UTM - Fuso 24S Datum Horizontal - SIRGAS 2000</p> <p>Escala Numérica 1:1,000</p> <p>Escala Gráfica </p>	<p>Figura: Mapa 456</p> <p>Título: Mapa de Indivíduos Arbóreos Isolados</p> <p>Fonte de Dados: Base Cartográfica IBGE - Instituto Brasileiro de Cartografia e Estatística, 2007 Hidrografia ANA - Agência Nacional de Águas, Cartas IBGE, Vetorização em Imagem Satélite Bing Maps, 2013; Dados obtidos em campo, 2014-2015</p>	<p>Elaboração: Luis Gomes</p> <p>Verificação: Felipe Seabra Mayer</p> <p>Aprovação: Felipe Seabra Mayer</p> <p>Coordenador da Área: Thiago O. Machado</p> <p>Diretor do Projeto: Roberta M. Costa</p>
---	---	--	--	---	---



Convenções Cartográficas		Legenda		Convenções Cartográficas		Figura:	Elaboração:
Limite Estadual			Km		Exótica	Mapa 457	Luis Gomes
Limite Municipal			Hidrografia		Indeterminada	Título:	Verificação:
Hidrografia Natural			Lagoas		Morta	Mapa de Indivíduos Arbóreos Isolados	Felipe Seabra Mayer
Curso d' água perene			Nativa na Lista de Ameaçadas		Nativa	Fonte de Dados:	Aprovação:
Lago perene					Projeto executivo	Base Cartográfica IBGE - Instituto Brasileiro de Cartografia e Estatística, 2007 Hidrografia ANA - Agência Nacional de Águas, Cartas IBGE, Vetorização em Imagem Satélite Bing Maps, 2013; Dados obtidos em campo, 2014-2015	Felipe Seabra Mayer
							Coordenador da Área:
							Thiago O. Machado
							Diretor do Projeto:
							Roberta M. Costa

Convenções Cartográficas

Delinação Magnética = 16,71'
Variação Anual = 0,11°

Sistema de Coordenadas UTM - Fuso 24S
Datum Horizontal - SIRGAS 2000

Escala Numérica
1:1,000

Escala Gráfica
0 10 20 40 Metros



Convenções Cartográficas		Legenda		Convenções Cartográficas		Figura:	Elaboração:
Limite Estadual			Km		Exótica	Mapa 458	Luis Gomes
Limite Municipal			Hidrografia		Indeterminada	Título:	Verificação:
Hidrografia Natural			Lagoas		Morta	Mapa de Indivíduos Arbóreos Isolados	Felipe Seabra Mayer
Curso d' água perene			Nativa na Lista de Ameaçadas		Nativa	Fonte de Dados:	Aprovação:
Lago perene					Projeto executivo	Base Cartográfica IBGE - Instituto Brasileiro de Cartografia e Estatística, 2007 Hidrografia ANA - Agência Nacional de Águas, Cartas IBGE, Vetorização em Imagem Satélite Bing Maps, 2013; Dados obtidos em campo, 2014-2015	Felipe Seabra Mayer
							Coordenador da Área:
							Thiago O. Machado
							Diretor do Projeto:
							Roberta M. Costa

Convenções Cartográficas

Delinação Magnética = 16,71'
Variação Anual = 0,11°

Sistema de Coordenadas UTM - Fuso 24S
Datum Horizontal - SIRGAS 2000

Escala Numérica
1:1,000

Escala Gráfica
0 10 20 40 Metros

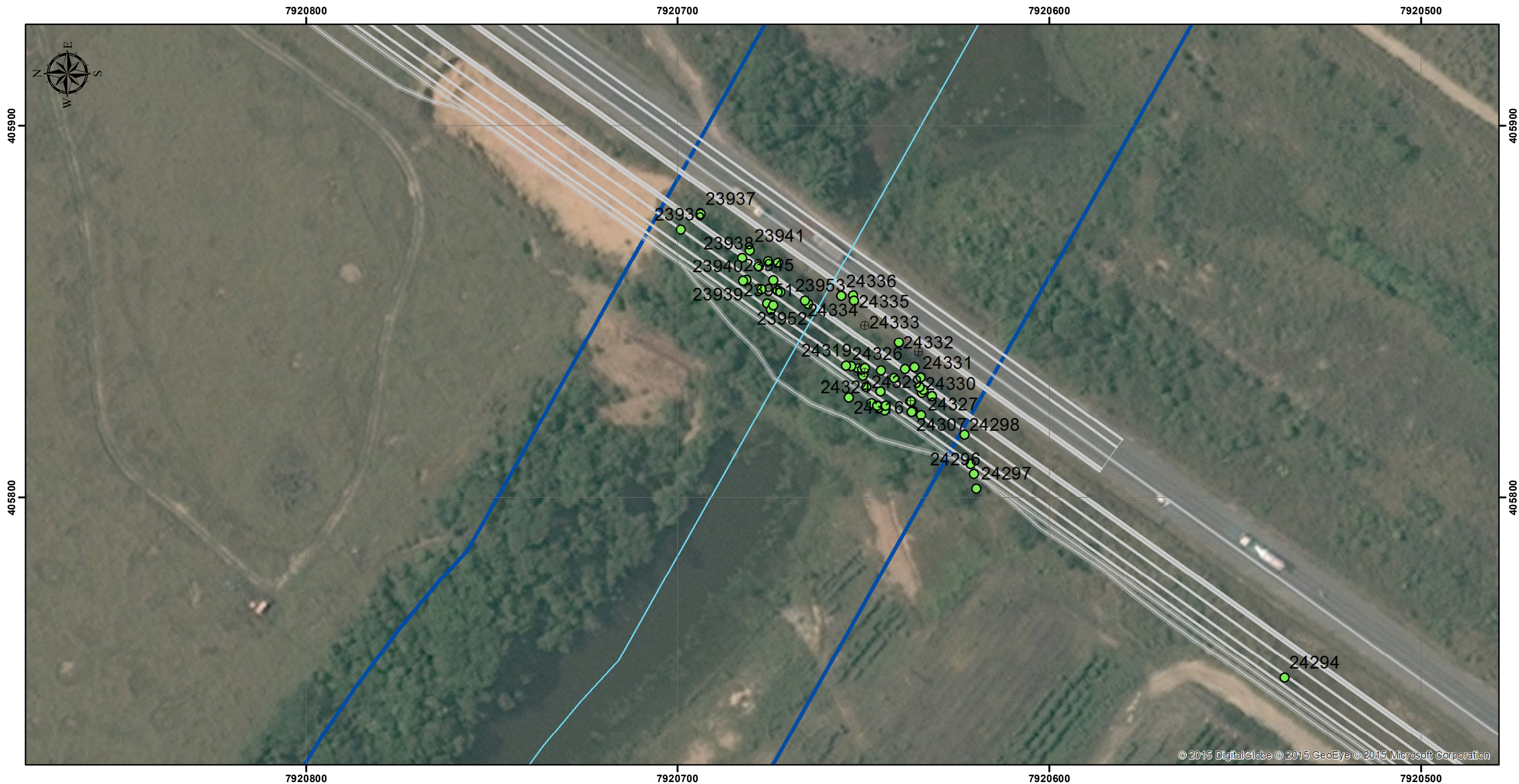


<p>Convenções Cartográficas</p> <p>Limite Estadual </p> <p>Limite Municipal </p> <p>Hidrografia Natural</p> <p>Curso d' água perene </p> <p>Lago perene </p>		<p>Legenda</p> <p> Km</p> <p> Hidrografia</p> <p> Lagoas</p> <p> ADA Fragmento 12 em APP - 5242,72 m²</p> <p> ADA Fragmento 12 - 12398,22 m²</p> <p> Nativa na Lista de Ameaçadas</p>		<p>Convenções Cartográficas</p> <p> Exótica</p> <p> Indeterminada</p> <p> Morta</p> <p> Nativa</p> <p> Projeto executivo</p>		<p>Convenções Cartográficas</p> <p>Delinação Magnética = 16,71' Variação Anual = 0,11°</p> <p>Sistema de Coordenadas UTM - Fuso 24S Datum Horizontal - SIRGAS 2000</p> <p>Escala Numérica 1:1,000</p> <p>Escala Gráfica </p>		<p>Figura: Mapa 459</p> <p>Título: Mapa de Indivíduos Arbóreos Isolados</p> <p>Fonte de Dados: Base Cartográfica IBGE - Instituto Brasileiro de Cartografia e Estatística, 2007 Hidrografia ANA - Agência Nacional de Águas, Cartas IBGE, Vetorização em Imagem Satélite Bing Maps, 2013; Dados obtidos em campo, 2014-2015</p>		<p>Elaboração: Luis Gomes</p> <p>Verificação: Felipe Seabra Mayer</p> <p>Aprovação: Felipe Seabra Mayer</p> <p>Coordenador da Área: Thiago O. Machado</p> <p>Diretor do Projeto: Roberta M. Costa</p>	



© 2015 DigitalGlobe © 2015 GeoEye © 2015 Microsoft Corporation

<p>Convenções Cartográficas</p> <p>Limite Estadual </p> <p>Limite Municipal </p> <p>Hidrografia Natural</p> <p>Curso d' água perene </p> <p>Lago perene </p>		<p>Legenda</p> <p> Km</p> <p> Hidrografia</p> <p> Lagoas</p> <p> Nativa na Lista de Ameaçadas</p>		<p>Convenções Cartográficas</p> <p> Exótica</p> <p> Indeterminada</p> <p> Morta</p> <p> Nativa</p> <p> Projeto executivo</p>		<p>Convenções Cartográficas</p> <p>Delinação Magnética = 16,71' Variação Anual = 0,11°</p> <p>Sistema de Coordenadas UTM - Fuso 24S Datum Horizontal - SIRGAS 2000</p> <p>Escala Numérica 1:1,000</p> <p>Escala Gráfica </p>		<p>Figura: Mapa 460</p> <p>Título: Mapa de Indivíduos Arbóreos Isolados</p> <p>Fonte de Dados: Base Cartográfica IBGE - Instituto Brasileiro de Cartografia e Estatística, 2007 Hidrografia ANA - Agência Nacional de Águas, Cartas IBGE, Vetorização em Imagem Satélite Bing Maps, 2013; Dados obtidos em campo, 2014-2015</p>		<p>Elaboração: Luis Gomes</p> <p>Verificação: Felipe Seabra Mayer</p> <p>Aprovação: Fellipe Seabra Mayer</p> <p>Coordenador da Área: Thiago O. Machado</p> <p>Diretor do Projeto: Roberta M. Costa</p>	



<p>Convenções Cartográficas</p> <p>Limite Estadual </p> <p>Limite Municipal </p> <p>Hidrografia Natural</p> <p>Curso d' água perene </p> <p>Lago perene </p>		<p>Legenda</p> <p> Km</p> <p> Hidrografia</p> <p> Lagoas</p> <p> Nativa na Lista de Ameaçadas</p>		<p>Convenções Cartográficas</p> <p> Exótica</p> <p> Indeterminada</p> <p> Morta</p> <p> Nativa</p> <p> Projeto executivo</p>		<p>Convenções Cartográficas</p> <p>Delinação Magnética = 16,71' Variação Anual = 0,11°</p> <p>Sistema de Coordenadas UTM - Fuso 24S Datum Horizontal - SIRGAS 2000</p> <p>Escala Numérica 1:1,000</p> <p>Escala Gráfica </p>		<p>Figura: Mapa 461</p> <p>Título: Mapa de Indivíduos Arbóreos Isolados</p> <p>Fonte de Dados: Base Cartográfica IBGE - Instituto Brasileiro de Cartografia e Estatística, 2007 Hidrografia ANA - Agência Nacional de Águas, Cartas IBGE, Vetorização em Imagem Satélite Bing Maps, 2013; Dados obtidos em campo, 2014-2015</p>		<p>Elaboração: Luis Gomes</p> <p>Verificação: Felipe Seabra Mayer</p> <p>Aprovação: Fellipe Seabra Mayer</p> <p>Coordenador da Área: Thiago O. Machado</p> <p>Diretor do Projeto: Roberta M. Costa</p>	



Convenções Cartográficas		Legenda		Convenções Cartográficas		Figura:	Elaboração:
Limite Estadual			Km		Exótica	Mapa 462	Luis Gomes
Limite Municipal			Hidrografia		Indeterminada	Título:	Verificação:
Hidrografia Natural			Lagoas		Morta	Mapa de Indivíduos Arbóreos Isolados	Felipe Seabra Mayer
Curso d' água perene			Nativa na Lista de Ameaçadas		Nativa	Fonte de Dados:	Aprovação:
Lago perene					Projeto executivo	Base Cartográfica IBGE - Instituto Brasileiro de Cartografia e Estatística, 2007 Hidrografia ANA - Agência Nacional de Águas, Cartas IBGE, Vetorização em Imagem Satélite Bing Maps, 2013; Dados obtidos em campo, 2014-2015	Felipe Seabra Mayer
							Coordenador da Área:
							Thiago O. Machado
							Diretor do Projeto:
							Roberta M. Costa

Convenções Cartográficas

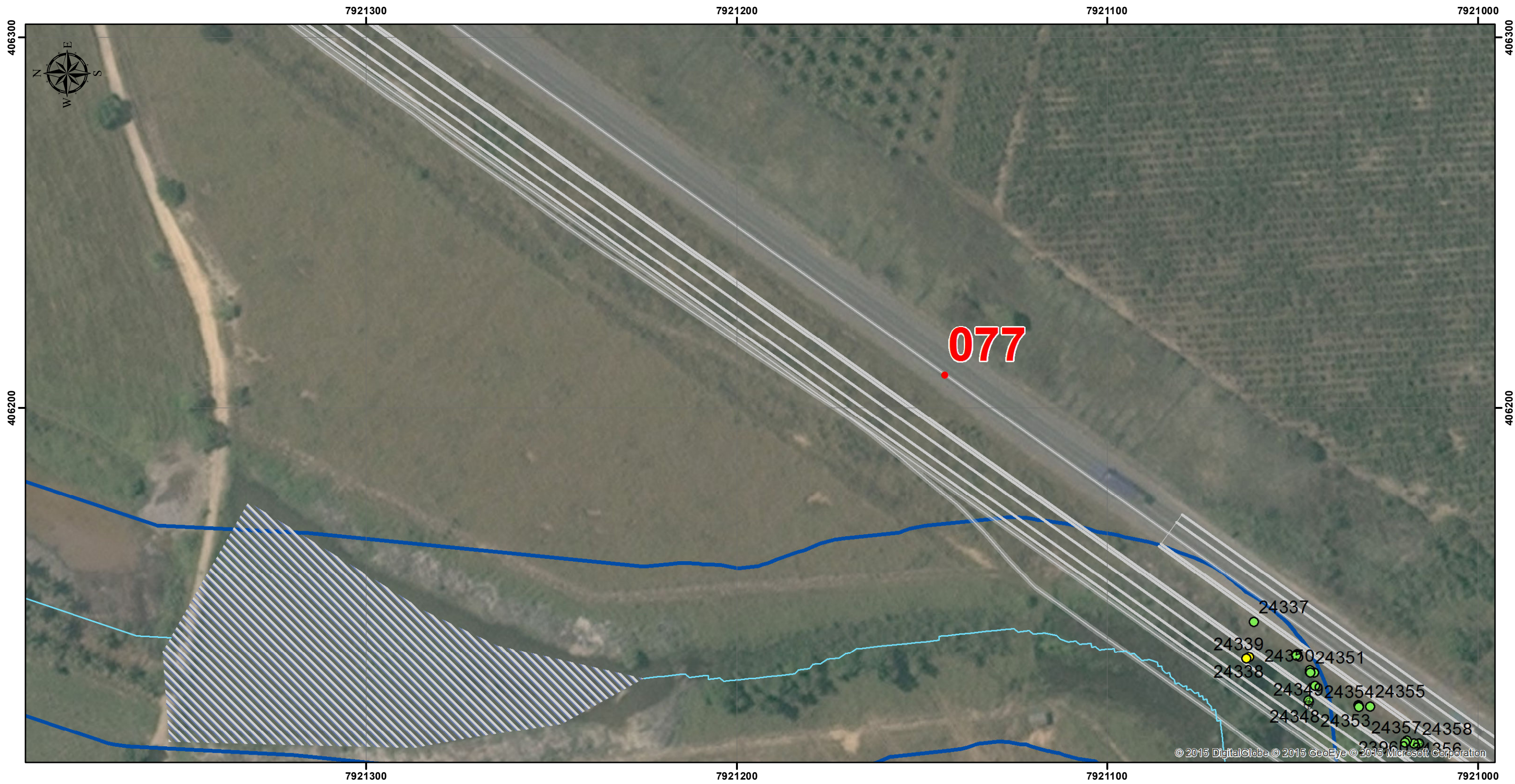
Delinação Magnética = 16,71'
Variação Anual = 0,11°

Sistema de Coordenadas UTM - Fuso 24S
Datum Horizontal - SIRGAS 2000

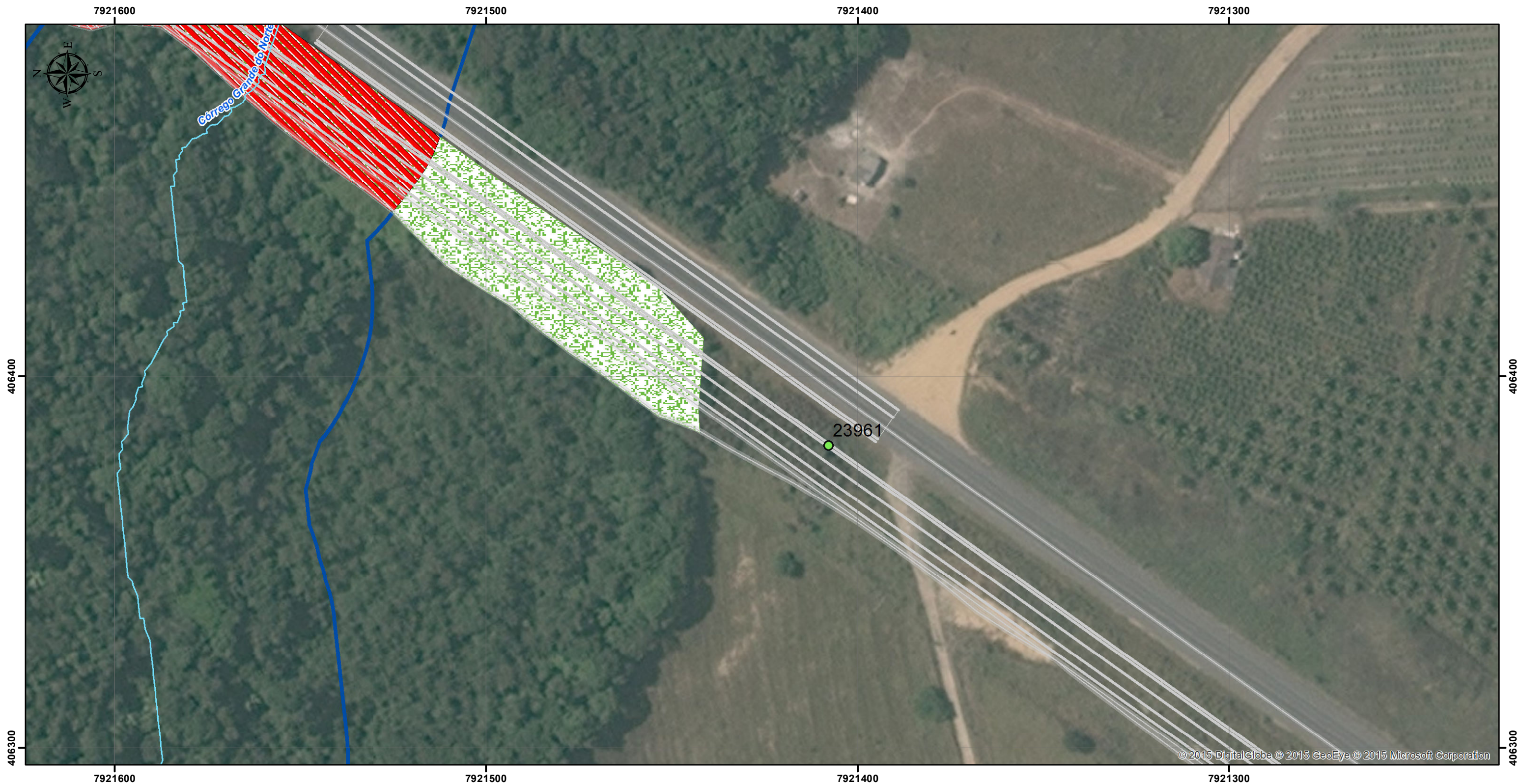
Escala Numérica
1:1,000

Escala Gráfica

0 10 20 40 Metros



<p>Convenções Cartográficas</p> <p>Limite Estadual </p> <p>Limite Municipal </p> <p>Hidrografia Natural</p> <p>Curso d' água perene </p> <p>Lago perene </p>		<p>Legenda</p> <p> Km</p> <p> Hidrografia</p> <p> Lagoas</p> <p> Nativa na Lista de Ameaçadas</p>		<p>Convenções Cartográficas</p> <p> Exótica</p> <p> Indeterminada</p> <p> Morta</p> <p> Nativa</p> <p> Projeto executivo</p>		<p>Convenções Cartográficas</p> <p></p> <p>Delinação Magnética = 16,71'</p> <p>Varição Anual = 0,11°</p> <p>Sistema de Coordenadas UTM - Fuso 24S</p> <p>Datum Horizontal - SIRGAS 2000</p> <p>Escala Numérica</p> <p>1:1,000</p> <p>Escala Gráfica</p> <p></p>		<p>Figura: Mapa 463</p> <p>Título: Mapa de Indivíduos Arbóreos Isolados</p> <p>Fonte de Dados: Base Cartográfica IBGE - Instituto Brasileiro de Cartografia e Estatística, 2007; Hidrografia ANA - Agência Nacional de Águas, Cartas IBGE, Vetorização em Imagem Satélite Bing Maps, 2013; Dados obtidos em campo, 2014-2015</p>		<p>Elaboração: Luis Gomes</p> <p>Verificação: Felipe Seabra Mayer</p> <p>Aprovação: Felipe Seabra Mayer</p> <p>Coordenador da Área: Thiago O. Machado</p> <p>Diretor do Projeto: Roberta M. Costa</p>	

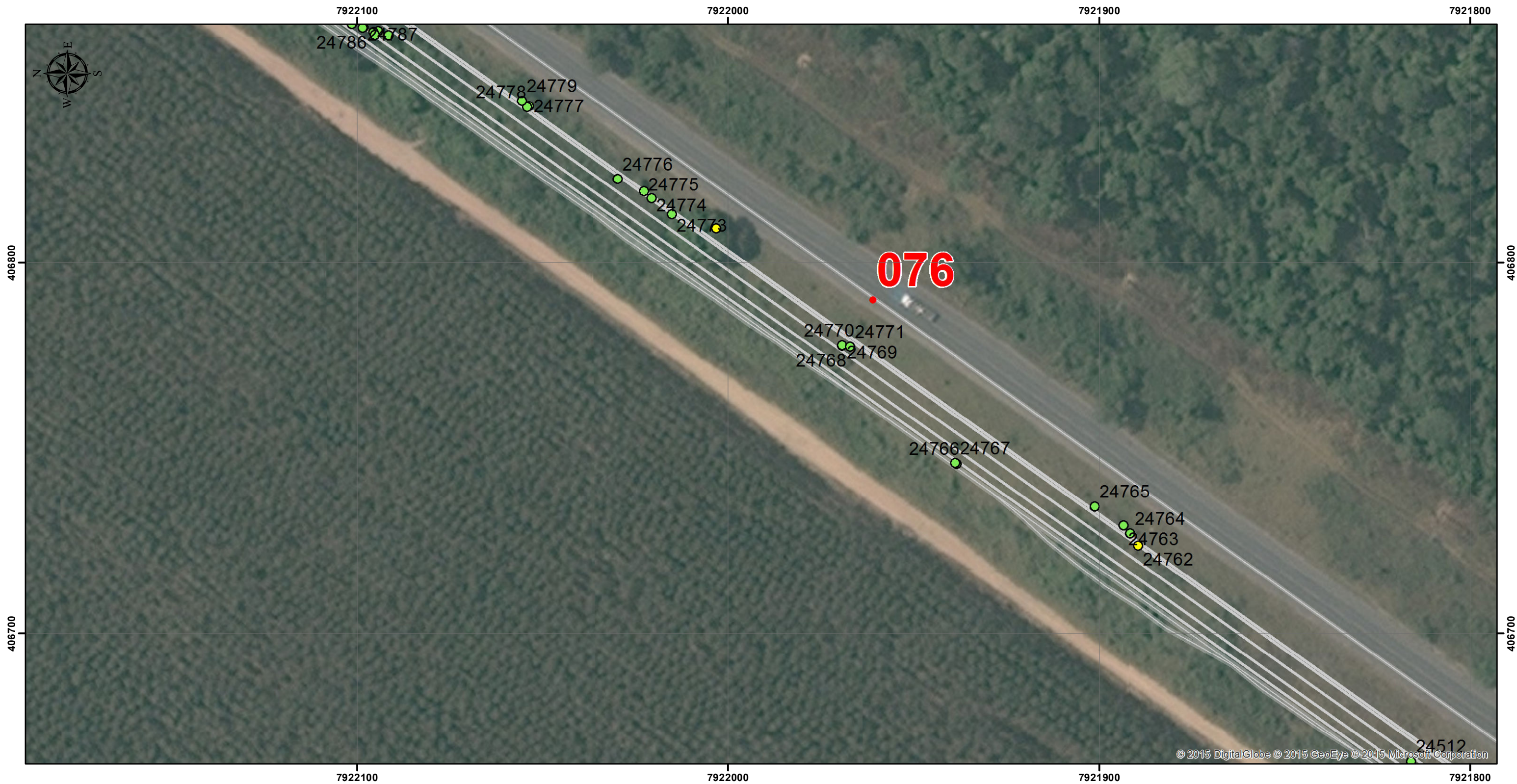


<p>Convenções Cartográficas</p> <p>Limite Estadual </p> <p>Limite Municipal </p> <p>Hidrografia Natural</p> <p>Curso d' água perene </p> <p>Lago perene </p>		<p>Legenda</p> <p> Km</p> <p> Hidrografia</p> <p> Lagoas</p> <p> ADA Fragmento 11 em APP - 2440,34 m²</p> <p> ADA Fragmento 11 - 9485,98 m²</p> <p> Nativa na Lista de Ameaçadas</p>		<p>Convenções Cartográficas</p> <p> Exótica</p> <p> Indeterminada</p> <p> Morta</p> <p> Nativa</p> <p> Projeto executivo</p>		<p>Convenções Cartográficas</p> <p></p> <p>Delinação Magnética = 16,71'</p> <p>Varição Anual = 0,11°</p> <p>Sistema de Coordenadas UTM - Fuso 24S</p> <p>Datum Horizontal - SIRGAS 2000</p> <p>Escala Numérica</p> <p>1:1,000</p> <p>Escala Gráfica</p> <p></p>		<p>Figura: Mapa 464</p> <p>Título: Mapa de Indivíduos Arbóreos Isolados</p> <p>Fonte de Dados: Base Cartográfica IBGE - Instituto Brasileiro de Cartografia e Estatística, 2007; Hidrografia ANA - Agência Nacional de Águas, Cartas IBGE, Vetorização em Imagem Satélite Bing Maps, 2013; Dados obtidos em campo, 2014-2015</p>	<p>Elaboração: Luis Gomes</p> <p>Verificação: Felipe Seabra Mayer</p> <p>Aprovação: Felipe Seabra Mayer</p> <p>Coordenador da Área: Thiago O. Machado</p> <p>Diretor do Projeto: Roberta M. Costa</p>
---	--	--	--	--	--	---	--	--	---

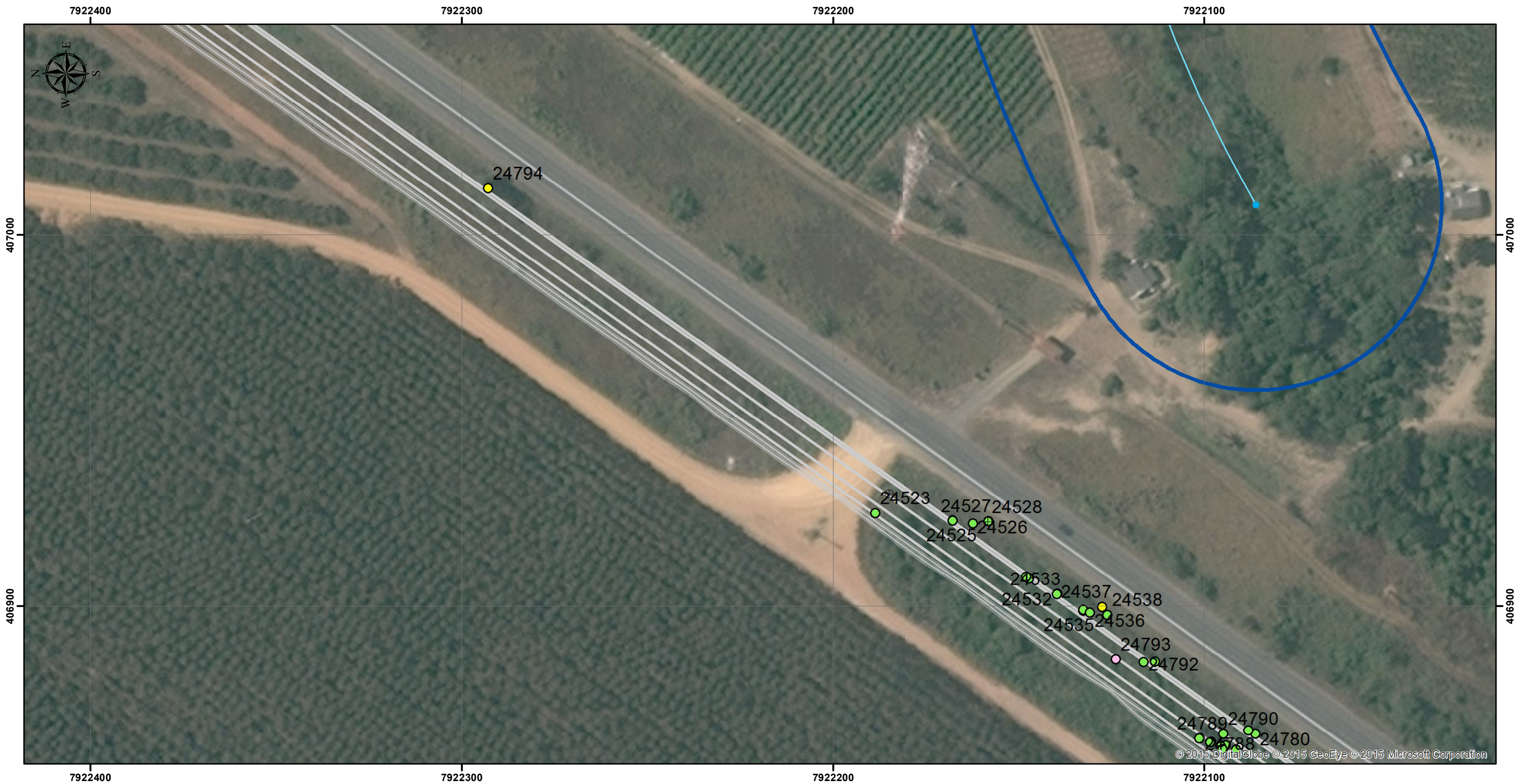
© 2015 DigitalGlobe © 2015 GeoEye © 2015 Microsoft Corporation



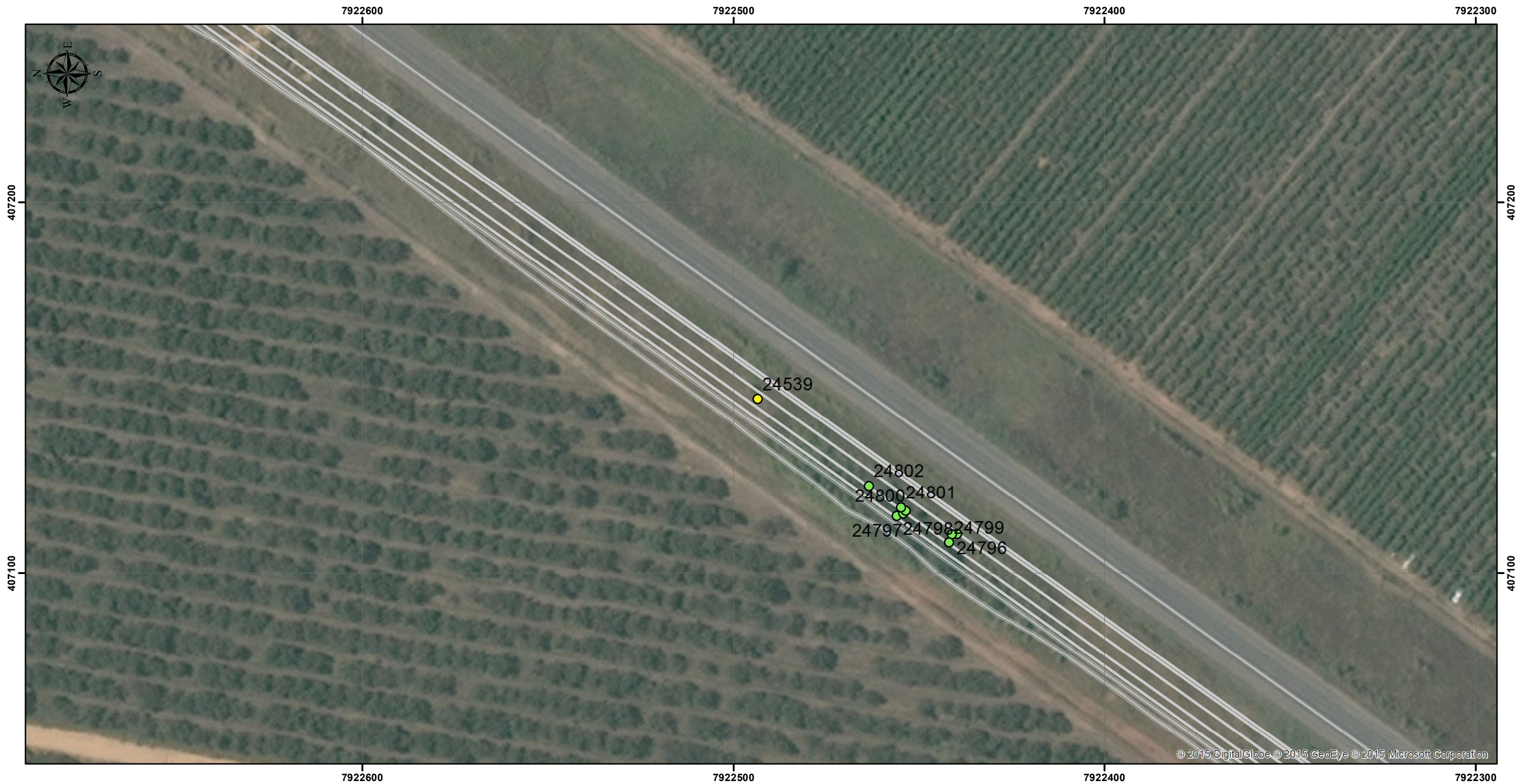
<p>Convenções Cartográficas</p> <p>Limite Estadual </p> <p>Limite Municipal </p> <p>Hidrografia Natural</p> <p>Curso d' água perene </p> <p>Lago perene </p>		<p>Legenda</p> <p> Km</p> <p> Hidrografia</p> <p> Lagoas</p> <p> ADA Fragmento 11 em APP - 2440,34 m²</p> <p> ADA Fragmento 11 - 9485,98 m²</p> <p> Nativa na Lista de Ameaçadas</p>		<p>Convenções Cartográficas</p> <p> Exótica</p> <p> Indeterminada</p> <p> Morta</p> <p> Nativa</p> <p> Projeto executivo</p>		<p>Convenções Cartográficas</p> <p>Delinação Magnética = 16,71' Variação Anual = 0,11°</p> <p>Sistema de Coordenadas UTM - Fuso 24S Datum Horizontal - SIRGAS 2000</p> <p>Escala Numérica 1:1,000</p> <p>Escala Gráfica </p>		<p>Figura: Mapa 465</p> <p>Título: Mapa de Indivíduos Arbóreos Isolados</p> <p>Fonte de Dados: Base Cartográfica IBGE - Instituto Brasileiro de Cartografia e Estatística, 2007 Hidrografia ANA - Agência Nacional de Águas, Cartas IBGE, Vetorização em Imagem Satélite Bing Maps, 2013; Dados obtidos em campo, 2014-2015</p>		<p>Elaboração: Luis Gomes</p> <p>Verificação: Felipe Seabra Mayer</p> <p>Aprovação: Felipe Seabra Mayer</p> <p>Coordenador da Área: Thiago O. Machado</p> <p>Diretor do Projeto: Roberta M. Costa</p>	




<p>Convenções Cartográficas</p> <p>Limite Estadual </p> <p>Limite Municipal </p> <p>Hidrografia Natural</p> <p>Curso d' água perene </p> <p>Lago perene </p>		<p>Legenda</p> <p> Km</p> <p> Hidrografia</p> <p> Lagoas</p> <p> Nativa na Lista de Ameaçadas</p>		<p>Convenções Cartográficas</p> <p> Exótica</p> <p> Indeterminada</p> <p> Morta</p> <p> Nativa</p> <p> Projeto executivo</p>		<p>Convenções Cartográficas</p> <p>Delinação Magnética = 16,71'</p> <p>Varição Anual = 0,11°</p> <p>Sistema de Coordenadas UTM - Fuso 24S</p> <p>Datum Horizontal - SIRGAS 2000</p> <p>Escala Numérica</p> <p>1:1,000</p> <p>Escala Gráfica</p> <p></p>		<p>Figura: Mapa 466</p> <p>Título: Mapa de Indivíduos Arbóreos Isolados</p> <p>Fonte de Dados: Base Cartográfica IBGE - Instituto Brasileiro de Cartografia e Estatística, 2007; Hidrografia ANA - Agência Nacional de Águas, Cartas IBGE, Vetorização em Imagem Satélite Bing Maps, 2013; Dados obtidos em campo, 2014-2015</p>		<p>Elaboração: Luis Gomes</p> <p>Verificação: Felipe Seabra Mayer</p> <p>Aprovação: Felipe Seabra Mayer</p> <p>Coordenador da Área: Thiago O. Machado</p> <p>Diretor do Projeto: Roberta M. Costa</p>	



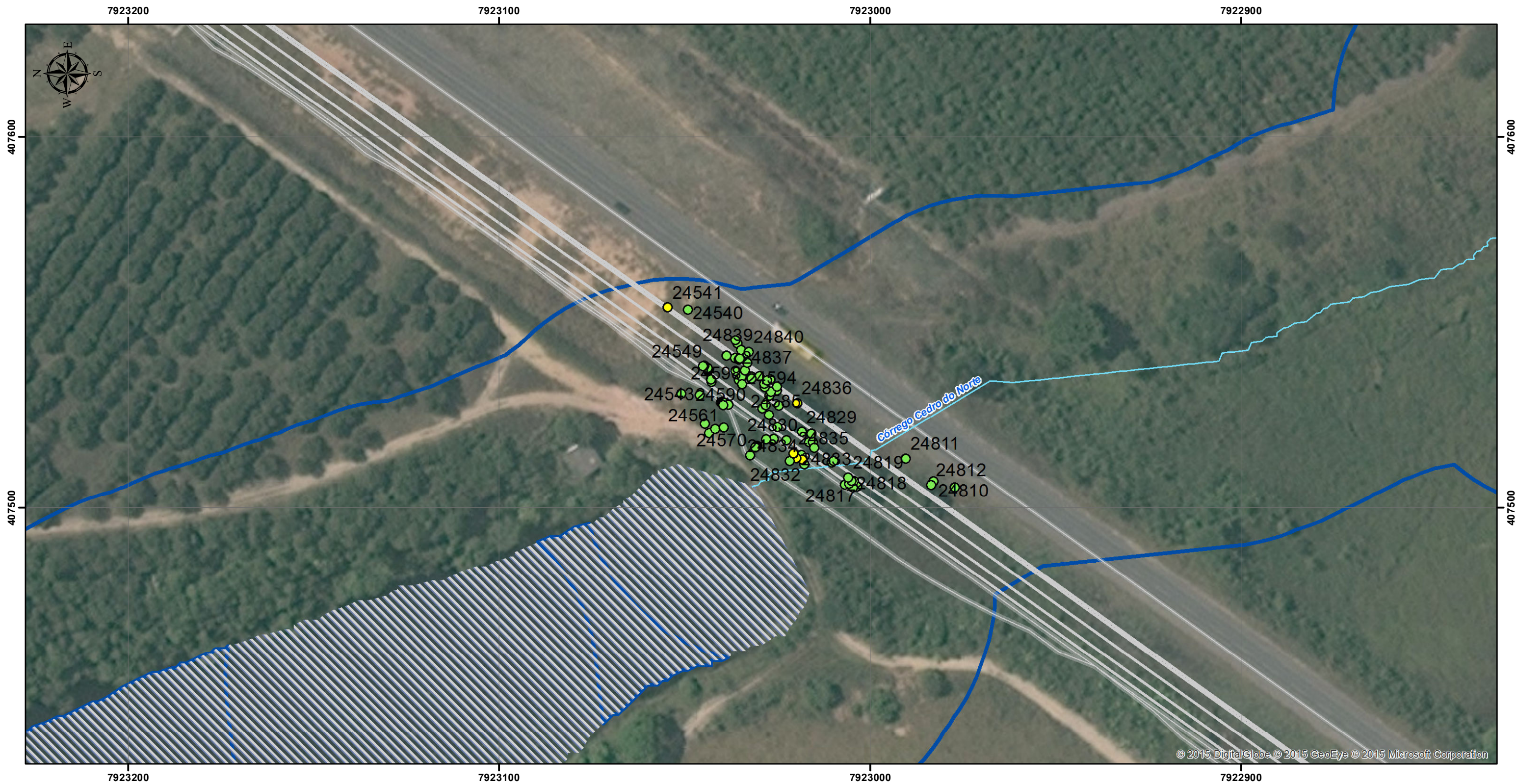
<p>Convenções Cartográficas</p> <p>Limite Estadual </p> <p>Limite Municipal </p> <p>Hidrografia Natural</p> <p>Curso d' água perene </p> <p>Lago perene </p>		<p>Legenda</p> <p> Km</p> <p> Hidrografia</p> <p> Lagoas</p> <p> Nativa na Lista de Ameaçadas</p>		<p>Convenções Cartográficas</p> <p> Exótica</p> <p> Indeterminada</p> <p> Morta</p> <p> Nativa</p> <p> Projeto executivo</p>		<p>Convenções Cartográficas</p> <p>Delinação Magnética = 16,71'</p> <p>Varição Anual = 0,11°</p> <p>Sistema de Coordenadas UTM - Fuso 24S</p> <p>Datum Horizontal - SIRGAS 2000</p> <p>Escala Numérica</p> <p>1:1,000</p> <p>Escala Gráfica</p> <p></p>		<p>Figura: Mapa 467</p> <p>Título: Mapa de Indivíduos Arbóreos Isolados</p> <p>Fonte de Dados: Base Cartográfica IBGE - Instituto Brasileiro de Cartografia e Estatística, 2007462; Hidrografia ANA - Agência Nacional de Águas, Cartas IBGE, Vetorização em Imagem Satélite Bing Maps, 2013; Dados obtidos em campo, 2014-2015</p>		<p>Elaboração: Luis Gomes</p> <p>Verificação: Felipe Seabra Mayer</p> <p>Aprovação: Felipe Seabra Mayer</p> <p>Coordenador da Área: Thiago O. Machado</p> <p>Diretor do Projeto: Roberta M. Costa</p>	
<p></p>		<p></p>									



<p>Convenções Cartográficas</p> <p>Limite Estadual </p> <p>Limite Municipal </p> <p>Hidrografia Natural</p> <p>Curso d' água perene </p> <p>Lago perene </p>		<p>Legenda</p> <p> Km</p> <p> Hidrografia</p> <p> Lagoas</p> <p> Nativa na Lista de Ameaçadas</p>		<p>Convenções Cartográficas</p> <p> Exótica</p> <p> Indeterminada</p> <p> Morta</p> <p> Nativa</p> <p> Projeto executivo</p>		<p>Convenções Cartográficas</p> <p>Delinação Magnética = 16,71' Variação Anual = 0,11°</p> <p>Sistema de Coordenadas UTM - Fuso 24S Datum Horizontal - SIRGAS 2000</p> <p>Escala Numérica 1:1,000</p> <p>Escala Gráfica </p>		<p>Figura: Mapa 468</p> <p>Título: Mapa de Indivíduos Arbóreos Isolados</p> <p>Fonte de Dados: Base Cartográfica IBGE - Instituto Brasileiro de Cartografia e Estatística, 2007 Hidrografia ANA - Agência Nacional de Águas, Cartas IBGE, Vetorização em Imagem Satélite Bing Maps, 2013; Dados obtidos em campo, 2014-2015</p>		<p>Elaboração: Luis Gomes</p> <p>Verificação: Felipe Seabra Mayer</p> <p>Aprovação: Felipe Seabra Mayer</p> <p>Coordenador da Área: Thiago O. Machado</p> <p>Diretor do Projeto: Roberta M. Costa</p>	



<p>Convenções Cartográficas</p> <p>Limite Estadual </p> <p>Limite Municipal </p> <p>Hidrografia Natural</p> <p>Curso d' água perene </p> <p>Lago perene </p>	<p>Legenda</p> <p> Km</p> <p> Hidrografia</p> <p> Lagoas</p> <p> Nativa na Lista de Ameaçadas</p>	<p>Convenções Cartográficas</p> <p> Exótica</p> <p> Indeterminada</p> <p> Morta</p> <p> Nativa</p> <p> Projeto executivo</p>	<p>Convenções Cartográficas</p> <p>Delinação Magnética = 16,71' Variação Anual = 0,11°</p> <p>Sistema de Coordenadas UTM - Fuso 24S Datum Horizontal - SIRGAS 2000</p> <p>Escala Numérica 1:1,000</p> <p>Escala Gráfica </p>	<p>Figura: Mapa 469</p> <p>Título: Mapa de Indivíduos Arbóreos Isolados</p> <p>Fonte de Dados: Base Cartográfica IBGE - Instituto Brasileiro de Cartografia e Estatística, 2007 Hidrografia ANA - Agência Nacional de Águas, Cartas IBGE, Vetorização em Imagem Satélite Bing Maps, 2013; Dados obtidos em campo, 2014-2015</p>	<p>Elaboração: Luis Gomes</p> <p>Verificação: Felipe Seabra Mayer</p> <p>Aprovação: Fellipe Seabra Mayer</p> <p>Coordenador da Área: Thiago O. Machado</p> <p>Diretor do Projeto: Roberta M. Costa</p>
--	--	---	---	--	---



<p>Convenções Cartográficas</p> <p>Limite Estadual </p> <p>Limite Municipal </p> <p>Hidrografia Natural</p> <p>Curso d' água perene </p> <p>Lago perene </p>	<p>Legenda</p> <p> Km</p> <p> Hidrografia</p> <p> Lagoas</p> <p> Nativa na Lista de Ameaçadas</p> <p> Exótica</p> <p> Indeterminada</p> <p> Morta</p> <p> Nativa</p> <p> Projeto executivo</p>	<p>Convenções Cartográficas</p> <p></p> <p>Delinação Magnética = 16,71' Variação Anual = 0,11°</p> <p>Sistema de Coordenadas UTM - Fuso 24S Datum Horizontal - SIRGAS 2000</p> <p>Escala Numérica 1:1,000</p> <p>Escala Gráfica </p>	<p>Figura: Mapa 470</p> <p>Título: Mapa de Indivíduos Arbóreos Isolados</p> <p>Fonte de Dados: Base Cartográfica IBGE - Instituto Brasileiro de Cartografia e Estatística, 2007 Hidrografia ANA - Agência Nacional de Águas, Cartas IBGE, Vetorização em Imagem Satélite Bing Maps, 2013; Dados obtidos em campo, 2014-2015</p>	<p>Elaboração: Luis Gomes</p> <p>Verificação: Felipe Seabra Mayer</p> <p>Aprovação: Felipe Seabra Mayer</p> <p>Coordenador da Área: Thiago O. Machado</p> <p>Diretor do Projeto: Roberta M. Costa</p>
---	--	--	---	---



Convenções Cartográficas		Legenda		Convenções Cartográficas		Figura:	Elaboração:
Limite Estadual			Km		Exótica	Mapa 471	Luis Gomes
Limite Municipal			Hidrografia		Indeterminada	Título:	Verificação:
Hidrografia Natural			Lagoas		Morta	Mapa de Indivíduos Arbóreos Isolados	Felipe Seabra Mayer
Curso d' água perene			Nativa na Lista de Ameaçadas		Nativa	Fonte de Dados:	Aprovação:
Lago perene					Projeto executivo	Base Cartográfica IBGE - Instituto Brasileiro de Cartografia e Estatística, 2007 Hidrografia ANA - Agência Nacional de Águas, Cartas IBGE, Vetorização em Imagem Satélite Bing Maps, 2013; Dados obtidos em campo, 2014-2015	Felipe Seabra Mayer
						Coordenador da Área:	Thiago O. Machado
							Diretor do Projeto:
							Roberta M. Costa

Convenções Cartográficas

Delinação Magnética = 16,71'
Variação Anual = 0,11°

Sistema de Coordenadas UTM - Fuso 24S
Datum Horizontal - SIRGAS 2000

Escala Numérica
1:1,000

Escala Gráfica

0 10 20 40 Metros



<p>Convenções Cartográficas</p> <p>Limite Estadual </p> <p>Limite Municipal </p> <p>Hidrografia Natural</p> <p>Curso d' água perene </p> <p>Lago perene </p>		<p>Legenda</p> <p> Km</p> <p> Hidrografia</p> <p> Lagoas</p> <p> Nativa na Lista de Ameaçadas</p>		<p>Convenções Cartográficas</p> <p> Exótica</p> <p> Indeterminada</p> <p> Morta</p> <p> Nativa</p> <p> Projeto executivo</p>		<p>Convenções Cartográficas</p> <p></p> <p>Delinação Magnética = 16,71'</p> <p>Varição Anual = 0,11°</p> <p>Sistema de Coordenadas UTM - Fuso 24S</p> <p>Datum Horizontal - SIRGAS 2000</p> <p>Escala Numérica</p> <p>1:1,000</p> <p>Escala Gráfica</p> <p></p>		<p>Figura: Mapa 472</p> <p>Título: Mapa de Indivíduos Arbóreos Isolados</p> <p>Fonte de Dados: Base Cartográfica IBGE - Instituto Brasileiro de Cartografia e Estatística, 2007; Hidrografia ANA - Agência Nacional de Águas, Cartas IBGE, Vetorização em Imagem Satélite Bing Maps, 2013; Dados obtidos em campo, 2014-2015</p>		<p>Elaboração: Luis Gomes</p> <p>Verificação: Felipe Seabra Mayer</p> <p>Aprovação: Felipe Seabra Mayer</p> <p>Coordenador da Área: Thiago O. Machado</p> <p>Diretor do Projeto: Roberta M. Costa</p>	



Convenções Cartográficas		Legenda		Convenções Cartográficas		Figura:	Elaboração:
Limite Estadual			Km		Exótica	Mapa 473	Luis Gomes
Limite Municipal			Hidrografia		Indeterminada	Título:	Verificação:
Hidrografia Natural			Lagoas		Morta	Mapa de Indivíduos Arbóreos Isolados	Felipe Seabra Mayer
Curso d' água perene			Nativa na Lista de Ameaçadas		Nativa	Fonte de Dados:	Aprovação:
Lago perene					Projeto executivo	Base Cartográfica IBGE - Instituto Brasileiro de Cartografia e Estatística, 2007 Hidrografia ANA - Agência Nacional de Águas, Cartas IBGE, Vetorização em Imagem Satélite Bing Maps, 2013; Dados obtidos em campo, 2014-2015	Felipe Seabra Mayer
							Coordenador da Área:
							Thiago O. Machado
							Diretor do Projeto:
							Roberta M. Costa

Convenções Cartográficas

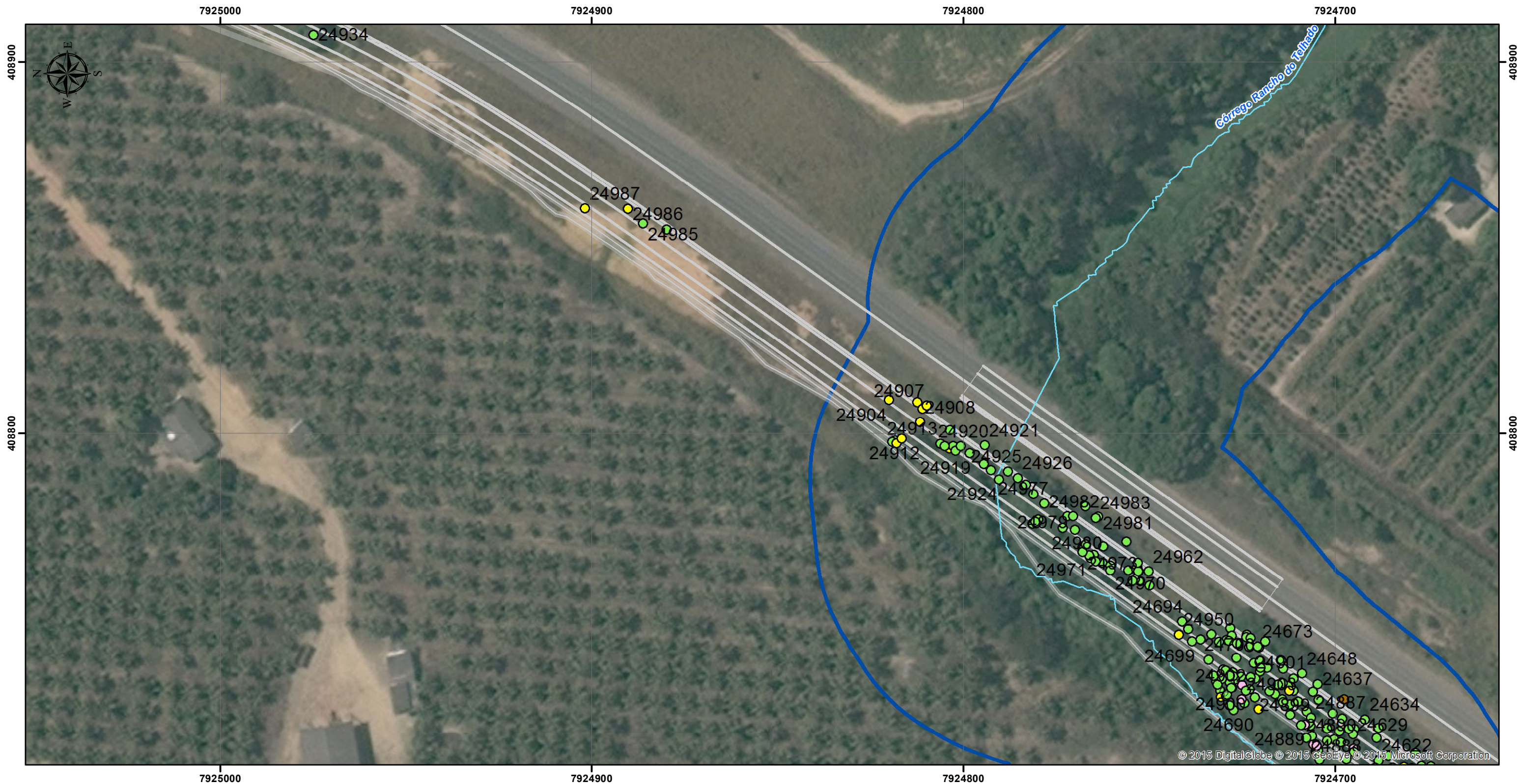
Delinação Magnética = 16,71'
Variação Anual = 0,11°

Sistema de Coordenadas UTM - Fuso 24S
Datum Horizontal - SIRGAS 2000

Escala Numérica
1:1,000

Escala Gráfica

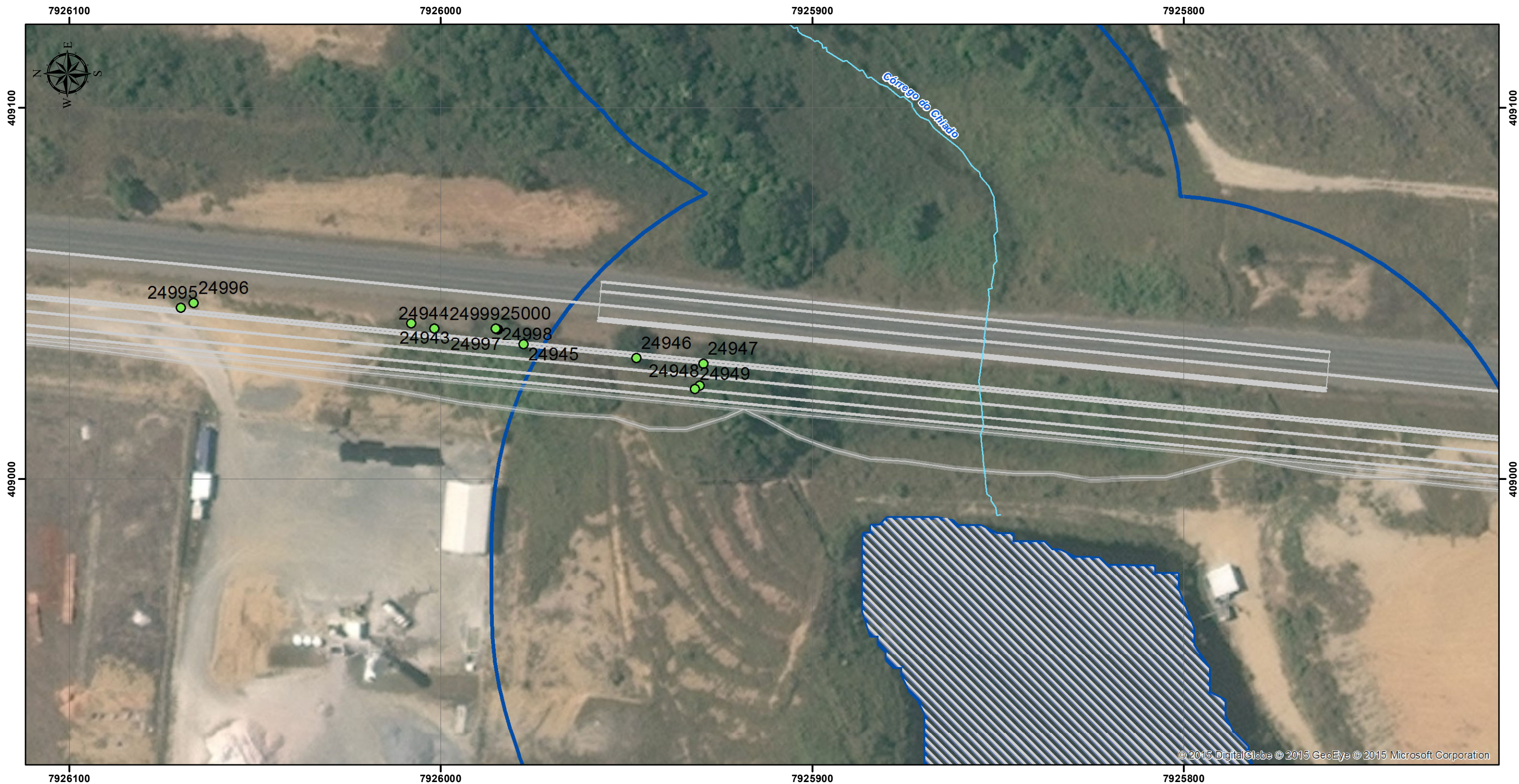
0 10 20 40 Metros




<p>Convenções Cartográficas</p> <p>Limite Estadual </p> <p>Limite Municipal </p> <p>Hidrografia Natural</p> <p>Curso d' água perene </p> <p>Lago perene </p>		<p>Legenda</p> <p> Km</p> <p> Hidrografia</p> <p> Lagoas</p> <p> Nativa na Lista de Ameaçadas</p>		<p>Convenções Cartográficas</p> <p> Exótica</p> <p> Indeterminada</p> <p> Morta</p> <p> Nativa</p> <p> Projeto executivo</p>		<p>Convenções Cartográficas</p> <p>Delinação Magnética = 16,71'</p> <p>Varição Anual = 0,11°</p> <p>Sistema de Coordenadas UTM - Fuso 24S</p> <p>Datum Horizontal - SIRGAS 2000</p> <p>Escala Numérica</p> <p>1:1,000</p> <p>Escala Gráfica</p> <p></p>		<p>Figura: Mapa 474</p> <p>Título: Mapa de Indivíduos Arbóreos Isolados</p> <p>Fonte de Dados: Base Cartográfica IBGE - Instituto Brasileiro de Cartografia e Estatística, 2007; Hidrografia ANA - Agência Nacional de Águas, Cartas IBGE, Vetorização em Imagem Satélite Bing Maps, 2013; Dados obtidos em campo, 2014-2015</p>		<p>Elaboração: Luis Gomes</p> <p>Verificação: Felipe Seabra Mayer</p> <p>Aprovação: Felipe Seabra Mayer</p> <p>Coordenador da Área: Thiago O. Machado</p> <p>Diretor do Projeto: Roberta M. Costa</p>	



<p>Convenções Cartográficas</p> <p>Limite Estadual </p> <p>Limite Municipal </p> <p>Hidrografia Natural</p> <p>Curso d' água perene </p> <p>Lago perene </p>	<p>Legenda</p> <p> Km</p> <p> Hidrografia</p> <p> Lagoas</p> <p> Nativa na Lista de Ameaçadas</p> <p> Exótica</p> <p> Indeterminada</p> <p> Morta</p> <p> Nativa</p> <p> Projeto executivo</p>	<p>Convenções Cartográficas</p> <p></p> <p>Delinação Magnética = 16,71' Variação Anual = 0,11°</p> <p>Sistema de Coordenadas UTM - Fuso 24S Datum Horizontal - SIRGAS 2000</p> <p>Escala Numérica 1:1,000</p> <p>Escala Gráfica </p>	<p>Figura: Mapa 475</p> <p>Título: Mapa de Indivíduos Arbóreos Isolados</p> <p>Fonte de Dados: Base Cartográfica IBGE - Instituto Brasileiro de Cartografia e Estatística, 2007 Hidrografia ANA - Agência Nacional de Águas, Cartas IBGE, Vetorização em Imagem Satélite Bing Maps, 2013; Dados obtidos em campo, 2014-2015</p>	<p>Elaboração: Luis Gomes</p> <p>Verificação: Felipe Seabra Mayer</p> <p>Aprovação: Felipe Seabra Mayer</p> <p>Coordenador da Área: Thiago O. Machado</p> <p>Diretor do Projeto: Roberta M. Costa</p>
---	--	--	---	---



<p>Convenções Cartográficas</p> <p>Limite Estadual </p> <p>Limite Municipal </p> <p>Hidrografia Natural</p> <p>Curso d' água perene </p> <p>Lago perene </p>		<p>Legenda</p> <p> Km</p> <p> Hidrografia</p> <p> Lagoas</p> <p> Nativa na Lista de Ameaçadas</p>		<p>Convenções Cartográficas</p> <p> Exótica</p> <p> Indeterminada</p> <p> Morta</p> <p> Nativa</p> <p> Projeto executivo</p>		<p>Convenções Cartográficas</p> <p></p> <p>Delinação Magnética = 16,71'</p> <p>Varição Anual = 0,11°</p> <p>Sistema de Coordenadas UTM - Fuso 24S</p> <p>Datum Horizontal - SIRGAS 2000</p> <p>Escala Numérica</p> <p>1:1,000</p> <p>Escala Gráfica</p> <p></p>		<p>Figura: Mapa 476</p> <p>Título: Mapa de Indivíduos Arbóreos Isolados</p> <p>Fonte de Dados: Base Cartográfica IBGE - Instituto Brasileiro de Cartografia e Estatística, 2007; Hidrografia ANA - Agência Nacional de Águas, Cartas IBGE, Vetorização em Imagem Satélite Bing Maps, 2013; Dados obtidos em campo, 2014-2015</p>		<p>Elaboração: Luis Gomes</p> <p>Verificação: Felipe Seabra Mayer</p> <p>Aprovação: Felipe Seabra Mayer</p> <p>Coordenador da Área: Thiago O. Machado</p> <p>Diretor do Projeto: Roberta M. Costa</p>	



© 2015 DigitalGlobe © 2015 GeoEye © 2015 Microsoft Corporation

<p>Convenções Cartográficas</p> <p>Limite Estadual </p> <p>Limite Municipal </p> <p>Hidrografia Natural</p> <p>Curso d' água perene </p> <p>Lago perene </p>		<p>Legenda</p> <p> Km</p> <p> Hidrografia</p> <p> Lagoas</p> <p> Nativa na Lista de Ameaçadas</p>		<p>Convenções Cartográficas</p> <p> Exótica</p> <p> Indeterminada</p> <p> Morta</p> <p> Nativa</p> <p> Projeto executivo</p>		<p>Convenções Cartográficas</p> <p>Delinação Magnética = 16,71' Variação Anual = 0,11°</p> <p>Sistema de Coordenadas UTM - Fuso 24S Datum Horizontal - SIRGAS 2000</p> <p>Escala Numérica 1:1,000</p> <p>Escala Gráfica </p>		<p>Figura: Mapa 477</p> <p>Título: Mapa de Indivíduos Arbóreos Isolados</p> <p>Fonte de Dados: Base Cartográfica IBGE - Instituto Brasileiro de Cartografia e Estatística, 2007 Hidrografia ANA - Agência Nacional de Águas, Cartas IBGE, Vetorização em Imagem Satélite Bing Maps, 2013; Dados obtidos em campo, 2014-2015</p>		<p>Elaboração: Luis Gomes</p> <p>Verificação: Felipe Seabra Mayer</p> <p>Aprovação: Fellipe Seabra Mayer</p> <p>Coordenador da Área: Thiago O. Machado</p> <p>Diretor do Projeto: Roberta M. Costa</p>	



<p>Convenções Cartográficas</p> <p>Limite Estadual </p> <p>Limite Municipal </p> <p>Hidrografia Natural</p> <p>Curso d' água perene </p> <p>Lago perene </p>		<p>Legenda</p> <p> Km</p> <p> Hidrografia</p> <p> Lagoas</p> <p> Nativa na Lista de Ameaçadas</p>		<p>Convenções Cartográficas</p> <p> Exótica</p> <p> Indeterminada</p> <p> Morta</p> <p> Nativa</p> <p> Projeto executivo</p>		<p>Convenções Cartográficas</p> <p>Delinação Magnética = 16,71'</p> <p>Varição Anual = 0,11°</p> <p>Sistema de Coordenadas UTM - Fuso 24S</p> <p>Datum Horizontal - SIRGAS 2000</p> <p>Escala Numérica</p> <p>1:1,000</p> <p>Escala Gráfica</p> <p></p>		<p>Figura: Mapa 478</p> <p>Título: Mapa de Indivíduos Arbóreos Isolados</p> <p>Fonte de Dados: Base Cartográfica IBGE - Instituto Brasileiro de Cartografia e Estatística, 2007; Hidrografia ANA - Agência Nacional de Águas, Cartas IBGE, Vetorização em Imagem Satélite Bing Maps, 2013; Dados obtidos em campo, 2014-2015</p>		<p>Elaboração: Luis Gomes</p> <p>Verificação: Felipe Seabra Mayer</p> <p>Aprovação: Felipe Seabra Mayer</p> <p>Coordenador da Área: Thiago O. Machado</p> <p>Diretor do Projeto: Roberta M. Costa</p>	



© 2015 DigitalGlobe © 2015 GeoEye © 2015 Microsoft Corporation

<p>Convenções Cartográficas</p> <p>Limite Estadual </p> <p>Limite Municipal </p> <p>Hidrografia Natural</p> <p>Curso d' água perene </p> <p>Lago perene </p>		<p>Legenda</p> <p> Km</p> <p> Hidrografia</p> <p> Lagoas</p> <p> Nativa na Lista de Ameaçadas</p>		<p>Convenções Cartográficas</p> <p> Exótica</p> <p> Indeterminada</p> <p> Morta</p> <p> Nativa</p> <p> Projeto executivo</p>		<p>Convenções Cartográficas</p> <p>Delinação Magnética = 16,71' Variação Anual = 0,11°</p> <p>Sistema de Coordenadas UTM - Fuso 24S Datum Horizontal - SIRGAS 2000</p> <p>Escala Numérica 1:1,000</p> <p>Escala Gráfica </p>		<p>Figura: Mapa 479</p> <p>Título: Mapa de Indivíduos Arbóreos Isolados</p> <p>Fonte de Dados: Base Cartográfica IBGE - Instituto Brasileiro de Cartografia e Estatística, 2007 Hidrografia ANA - Agência Nacional de Águas, Cartas IBGE, Vetorização em Imagem Satélite Bing Maps, 2013; Dados obtidos em campo, 2014-2015</p>		<p>Elaboração: Luis Gomes</p> <p>Verificação: Felipe Seabra Mayer</p> <p>Aprovação: Fellipe Seabra Mayer</p> <p>Coordenador da Área: Thiago O. Machado</p> <p>Diretor do Projeto: Roberta M. Costa</p>	



Convenções Cartográficas		Legenda		Convenções Cartográficas		Figura:	Elaboração:
Limite Estadual			Km		Exótica	Mapa 480	Luis Gomes
Limite Municipal			Hidrografia		Indeterminada	Título:	Verificação:
Hidrografia Natural			Lagoas		Morta	Mapa de Indivíduos Arbóreos Isolados	Felipe Seabra Mayer
Curso d' água perene			Nativa na Lista de Ameaçadas		Nativa	Fonte de Dados:	Aprovação:
Lago perene						Base Cartográfica IBGE - Instituto Brasileiro de Cartografia e Estatística, 2007 Hidrografia ANA - Agência Nacional de Águas, Cartas IBGE, Vetorização em Imagem Satélite Bing Maps, 2013; Dados obtidos em campo, 2014-2015	Felipe Seabra Mayer
					Projeto executivo		Coordenador da Área:
							Thiago O. Machado
							Diretor do Projeto:
							Roberta M. Costa


Convenções Cartográficas

Delinação Magnética = 16,71'
Variação Anual = 0,11°


Sistema de Coordenadas UTM - Fuso 24S
Datum Horizontal - SIRGAS 2000

Escala Numérica
1:1,000

Escala Gráfica
0 10 20 40 Metros



<p>Convenções Cartográficas</p> <p>Limite Estadual </p> <p>Limite Municipal </p> <p>Hidrografia Natural</p> <p>Curso d' água perene </p> <p>Lago perene </p>		<p>Legenda</p> <p> Km</p> <p> Hidrografia</p> <p> Lagoas</p> <p> Nativa na Lista de Ameaçadas</p>		<p>Convenções Cartográficas</p> <p> Exótica</p> <p> Indeterminada</p> <p> Morta</p> <p> Nativa</p> <p> Projeto executivo</p>		<p>Convenções Cartográficas</p> <p>Delinação Magnética = 16,71' Variação Anual = 0,11°</p> <p>Sistema de Coordenadas UTM - Fuso 24S Datum Horizontal - SIRGAS 2000</p> <p>Escala Numérica 1:1,000</p> <p>Escala Gráfica </p>		<p>Figura: Mapa 481</p> <p>Título: Mapa de Indivíduos Arbóreos Isolados</p> <p>Fonte de Dados: Base Cartográfica IBGE - Instituto Brasileiro de Cartografia e Estatística, 2007 Hidrografia ANA - Agência Nacional de Águas, Cartas IBGE, Vetorização em Imagem Satélite Bing Maps, 2013; Dados obtidos em campo, 2014-2015</p>		<p>Elaboração: Luis Gomes</p> <p>Verificação: Felipe Seabra Mayer</p> <p>Aprovação: Felipe Seabra Mayer</p> <p>Coordenador da Área: Thiago O. Machado</p> <p>Diretor do Projeto: Roberta M. Costa</p>	



<p>Convenções Cartográficas</p> <p>Limite Estadual </p> <p>Limite Municipal </p> <p>Hidrografia Natural</p> <p>Curso d' água perene </p> <p>Lago perene </p>		<p>Legenda</p> <p> Km</p> <p> Hidrografia</p> <p> Lagoas</p> <p> Nativa na Lista de Ameaçadas</p>		<p>Convenções Cartográficas</p> <p> Exótica</p> <p> Indeterminada</p> <p> Morta</p> <p> Nativa</p> <p> Projeto executivo</p>		<p>Convenções Cartográficas</p> <p>Delinação Magnética = 16,71' Variação Anual = 0,11°</p> <p>Sistema de Coordenadas UTM - Fuso 24S Datum Horizontal - SIRGAS 2000</p> <p>Escala Numérica 1:1,000</p> <p>Escala Gráfica </p>		<p>Figura: Mapa 482</p> <p>Título: Mapa de Indivíduos Arbóreos Isolados</p> <p>Fonte de Dados: Base Cartográfica IBGE - Instituto Brasileiro de Cartografia e Estatística, 2007 Hidrografia ANA - Agência Nacional de Águas, Cartas IBGE, Vetorização em Imagem Satélite Bing Maps, 2013; Dados obtidos em campo, 2014-2015</p>		<p>Elaboração: Luis Gomes</p> <p>Verificação: Felipe Seabra Mayer</p> <p>Aprovação: Fellipe Seabra Mayer</p> <p>Coordenador da Área: Thiago O. Machado</p> <p>Diretor do Projeto: Roberta M. Costa</p>	



Convenções Cartográficas		Legenda		Convenções Cartográficas		Figura:	Elaboração:
Limite Estadual			Km		Exótica	Mapa 483	Luis Gomes
Limite Municipal			Hidrografia		Indeterminada	Título:	Verificação:
Hidrografia Natural			Lagoas		Morta	Mapa de Indivíduos Arbóreos Isolados	Felipe Seabra Mayer
Curso d' água perene			Nativa na Lista de Ameaçadas		Nativa	Fonte de Dados:	Aprovação:
Lago perene					Projeto executivo	Base Cartográfica IBGE - Instituto Brasileiro de Cartografia e Estatística, 2007 Hidrografia ANA - Agência Nacional de Águas, Cartas IBGE, Vetorização em Imagem Satélite Bing Maps, 2013; Dados obtidos em campo, 2014-2015	Felipe Seabra Mayer
							Coordenador da Área:
							Thiago O. Machado
							Diretor do Projeto:
							Roberta M. Costa

Convenções Cartográficas


Delinação Magnética = 16,71'
Variação Anual = 0,11°

Sistema de Coordenadas UTM - Fuso 24S
Datum Horizontal - SIRGAS 2000


Escala Numérica
1:1,000

Escala Gráfica

0 10 20 40 Metros




<p>Convenções Cartográficas</p> <p>Limite Estadual </p> <p>Limite Municipal </p> <p>Hidrografia Natural</p> <p>Curso d' água perene </p> <p>Lago perene </p>		<p>Legenda</p> <p> Km</p> <p> Hidrografia</p> <p> Lagoas</p> <p> Nativa na Lista de Ameaçadas</p>		<p>Convenções Cartográficas</p> <p> Exótica</p> <p> Indeterminada</p> <p> Morta</p> <p> Nativa</p> <p> Projeto executivo</p>		<p>Convenções Cartográficas</p> <p>Delinação Magnética = 16,71'</p> <p>Varição Anual = 0,11°</p> <p>Sistema de Coordenadas UTM - Fuso 24S</p> <p>Datum Horizontal - SIRGAS 2000</p> <p>Escala Numérica</p> <p>1:1,000</p> <p>Escala Gráfica</p> <p></p>		<p>Figura: Mapa 484</p> <p>Título: Mapa de Indivíduos Arbóreos Isolados</p> <p>Fonte de Dados: Base Cartográfica IBGE - Instituto Brasileiro de Cartografia e Estatística, 2007; Hidrografia ANA - Agência Nacional de Águas, Cartas IBGE, Vetorização em Imagem Satélite Bing Maps, 2013; Dados obtidos em campo, 2014-2015</p>		<p>Elaboração: Luis Gomes</p> <p>Verificação: Felipe Seabra Mayer</p> <p>Aprovação: Felipe Seabra Mayer</p> <p>Coordenador da Área: Thiago O. Machado</p> <p>Diretor do Projeto: Roberta M. Costa</p>	




<p>Convenções Cartográficas</p> <p>Limite Estadual </p> <p>Limite Municipal </p> <p>Hidrografia Natural</p> <p>Curso d' água perene </p> <p>Lago perene </p>	<p>Legenda</p> <p> Km</p> <p> Hidrografia</p> <p> Lagoas</p> <p> Nativa na Lista de Ameaçadas</p> <p> Exótica</p> <p> Indeterminada</p> <p> Morta</p> <p> Nativa</p> <p> Projeto executivo</p>	<p>Convenções Cartográficas</p> <p></p> <p>Delinação Magnética = 16,71' Variação Anual = 0,11°</p> <p>Sistema de Coordenadas UTM - Fuso 24S Datum Horizontal - SIRGAS 2000</p> <p>Escala Numérica 1:1,000</p> <p>Escala Gráfica </p>	<p>Figura: Mapa 485</p> <p>Título: Mapa de Indivíduos Arbóreos Isolados</p> <p>Fonte de Dados: Base Cartográfica IBGE - Instituto Brasileiro de Cartografia e Estatística, 2007 Hidrografia ANA - Agência Nacional de Águas, Cartas IBGE, Vetorização em Imagem Satélite Bing Maps, 2013; Dados obtidos em campo, 2014-2015</p>	<p>Elaboração: Luis Gomes</p> <p>Verificação: Felipe Seabra Mayer</p> <p>Aprovação: Fellipe Seabra Mayer</p> <p>Coordenador da Área: Thiago O. Machado</p> <p>Diretor do Projeto: Roberta M. Costa</p>
--	---	---	--	---

© 2015 DigitalGlobe © 2015 GeoEye © 2015 Microsoft Corporation



<p>Convenções Cartográficas</p> <p>Limite Estadual </p> <p>Limite Municipal </p> <p>Hidrografia Natural</p> <p>Curso d' água perene </p> <p>Lago perene </p>		<p>Legenda</p> <p> Km</p> <p> Hidrografia</p> <p> Lagoas</p> <p> Nativa na Lista de Ameaçadas</p>		<p>Convenções Cartográficas</p> <p> Exótica</p> <p> Indeterminada</p> <p> Morta</p> <p> Nativa</p> <p> Projeto executivo</p>		<p>Convenções Cartográficas</p> <p>Delinação Magnética = 16,71'</p> <p>Varição Anual = 0,11°</p> <p>Sistema de Coordenadas UTM - Fuso 24S</p> <p>Datum Horizontal - SIRGAS 2000</p> <p>Escala Numérica</p> <p>1:1,000</p> <p>Escala Gráfica</p> <p></p>		<p>Figura: Mapa 486</p> <p>Título: Mapa de Indivíduos Arbóreos Isolados</p> <p>Fonte de Dados: Base Cartográfica IBGE - Instituto Brasileiro de Cartografia e Estatística, 2007; Hidrografia ANA - Agência Nacional de Águas, Cartas IBGE, Vetorização em Imagem Satélite Bing Maps, 2013; Dados obtidos em campo, 2014-2015</p>		<p>Elaboração: Luis Gomes</p> <p>Verificação: Felipe Seabra Mayer</p> <p>Aprovação: Felipe Seabra Mayer</p> <p>Coordenador da Área: Thiago O. Machado</p> <p>Diretor do Projeto: Roberta M. Costa</p>	



Convenções Cartográficas

Limite Estadual	
Limite Municipal	
Hidrografia Natural	
Curso d' água perene	
Lago perene	

Legenda

	Km		Exótica
	Hidrografia		Indeterminada
	Lagoas		Morta
	Nativa na Lista de Ameaçadas		Nativa
			Projeto executivo

Convenções Cartográficas


Delinação Magnética = 16,71'
Variação Anual = 0,11°

Sistema de Coordenadas UTM - Fuso 24S
Datum Horizontal - SIRGAS 2000

Escala Numérica
1:1,000

Escala Gráfica

Figura: Mapa 487	Elaboração: Luis Gomes
Título: Mapa de Indivíduos Arbóreos Isolados	Verificação: Felipe Seabra Mayer
Fonte de Dados: Base Cartográfica IBGE - Instituto Brasileiro de Cartografia e Estatística, 2007 Hidrografia ANA - Agência Nacional de Águas, Cartas IBGE, Vetorização em Imagem Satélite Bing Maps, 2013; Dados obtidos em campo, 2014-2015	Aprovação: Fellipe Seabra Mayer
	Coordenador da Área: Thiago O. Machado
	Diretor do Projeto: Roberta M. Costa



Convenções Cartográficas		Legenda		Convenções Cartográficas		Figura:	Elaboração:
Limite Estadual	-----	● Km		● Exótica		Mapa 488	Luis Gomes
Limite Municipal	-----	— Hidrografia		● Indeterminada		Título:	Verificação:
Hidrografia Natural		▨ Lagoas		⊕ Morta		Mapa de Indivíduos Arbóreos Isolados	Felipe Seabra Mayer
Curso d' água perene	—	● Nativa na Lista de Ameaçadas		● Nativa		Fonte de Dados:	Aprovação:
Lago perene	▨			— Projeto executivo		Base Cartográfica IBGE - Instituto Brasileiro de Cartografia e Estatística, 2007 Hidrografia ANA - Agência Nacional de Águas, Cartas IBGE, Vetorização em Imagem Satélite Bing Maps, 2013; Dados obtidos em campo, 2014-2015	Felipe Seabra Mayer
							Coordenador da Área:
							Thiago O. Machado
							Diretor do Projeto:
							Roberta M. Costa

Convenções Cartográficas

Delinação Magnética = 16,71'
Variação Anual = 0,11°

Sistema de Coordenadas UTM - Fuso 24S
Datum Horizontal - SIRGAS 2000

Escala Numérica
1:1,000

Escala Gráfica


0 10 20 40 Metros

CONCREMAT ambiental

eco101




<p>Convenções Cartográficas</p> <p>Limite Estadual </p> <p>Limite Municipal </p> <p>Hidrografia Natural</p> <p>Curso d' água perene </p> <p>Lago perene </p>		<p>Legenda</p> <p> Km</p> <p> Hidrografia</p> <p> Lagoas</p> <p> Nativa na Lista de Ameaçadas</p>		<p>Convenções Cartográficas</p> <p> Exótica</p> <p> Indeterminada</p> <p> Morta</p> <p> Nativa</p> <p> Projeto executivo</p>		<p>Convenções Cartográficas</p> <p>Delinação Magnética = 16,71'</p> <p>Varição Anual = 0,11°</p> <p>Sistema de Coordenadas UTM - Fuso 24S</p> <p>Datum Horizontal - SIRGAS 2000</p> <p>Escala Numérica</p> <p>1:1,000</p> <p>Escala Gráfica</p> <p></p>		<p>Figura: Mapa 489</p> <p>Título: Mapa de Indivíduos Arbóreos Isolados</p> <p>Fonte de Dados: Base Cartográfica IBGE - Instituto Brasileiro de Cartografia e Estatística, 2007; Hidrografia ANA - Agência Nacional de Águas, Cartas IBGE, Vetorização em Imagem Satélite Bing Maps, 2013; Dados obtidos em campo, 2014-2015</p>		<p>Elaboração: Luis Gomes</p> <p>Verificação: Felipe Seabra Mayer</p> <p>Aprovação: Felipe Seabra Mayer</p> <p>Coordenador da Área: Thiago O. Machado</p>	
										<p>Diretor do Projeto: Roberta M. Costa</p>	




<p>Convenções Cartográficas</p> <p>Limite Estadual </p> <p>Limite Municipal </p> <p>Hidrografia Natural</p> <p>Curso d' água perene </p> <p>Lago perene </p>		<p>Legenda</p> <p> Km</p> <p> Hidrografia</p> <p> Lagoas</p> <p> Nativa na Lista de Ameaçadas</p>		<p>Convenções Cartográficas</p> <p> Exótica</p> <p> Indeterminada</p> <p> Morta</p> <p> Nativa</p> <p> Projeto executivo</p>		<p>Convenções Cartográficas</p> <p>Delinação Magnética = 16,71' Variação Anual = 0,11°</p> <p>Sistema de Coordenadas UTM - Fuso 24S Datum Horizontal - SIRGAS 2000</p> <p>Escala Numérica 1:1,000</p> <p>Escala Gráfica </p>		<p>Figura: Mapa 490</p> <p>Título: Mapa de Indivíduos Arbóreos Isolados</p> <p>Fonte de Dados: Base Cartográfica IBGE - Instituto Brasileiro de Cartografia e Estatística, 2007 Hidrografia ANA - Agência Nacional de Águas, Cartas IBGE, Vetorização em Imagem Satélite Bing Maps, 2013; Dados obtidos em campo, 2014-2015</p>		<p>Elaboração: Luis Gomes</p> <p>Verificação: Felipe Seabra Mayer</p> <p>Aprovação: Felipe Seabra Mayer</p> <p>Coordenador da Área: Thiago O. Machado</p> <p>Diretor do Projeto: Roberta M. Costa</p>	




<p>Convenções Cartográficas</p> <p>Limite Estadual </p> <p>Limite Municipal </p> <p>Hidrografia Natural</p> <p>Curso d' água perene </p> <p>Lago perene </p>		<p>Legenda</p> <p> Km</p> <p> Hidrografia</p> <p> Lagoas</p> <p> Nativa na Lista de Ameaçadas</p>		<p>Convenções Cartográficas</p> <p> Exótica</p> <p> Indeterminada</p> <p> Morta</p> <p> Nativa</p> <p> Projeto executivo</p>		<p>Convenções Cartográficas</p> <p>Delinação Magnética = 16,71' Variação Anual = 0,11°</p> <p>Sistema de Coordenadas UTM - Fuso 24S Datum Horizontal - SIRGAS 2000</p> <p>Escala Numérica 1:1,000</p> <p>Escala Gráfica </p>		<p>Figura: Mapa 491</p> <p>Título: Mapa de Indivíduos Arbóreos Isolados</p> <p>Fonte de Dados: Base Cartográfica IBGE - Instituto Brasileiro de Cartografia e Estatística, 2007 Hidrografia ANA - Agência Nacional de Águas, Cartas IBGE, Vetorização em Imagem Satélite Bing Maps, 2013; Dados obtidos em campo, 2014-2015</p>		<p>Elaboração: Luis Gomes</p> <p>Verificação: Felipe Seabra Mayer</p> <p>Aprovação: Felipe Seabra Mayer</p> <p>Coordenador da Área: Thiago O. Machado</p> <p>Diretor do Projeto: Roberta M. Costa</p>	



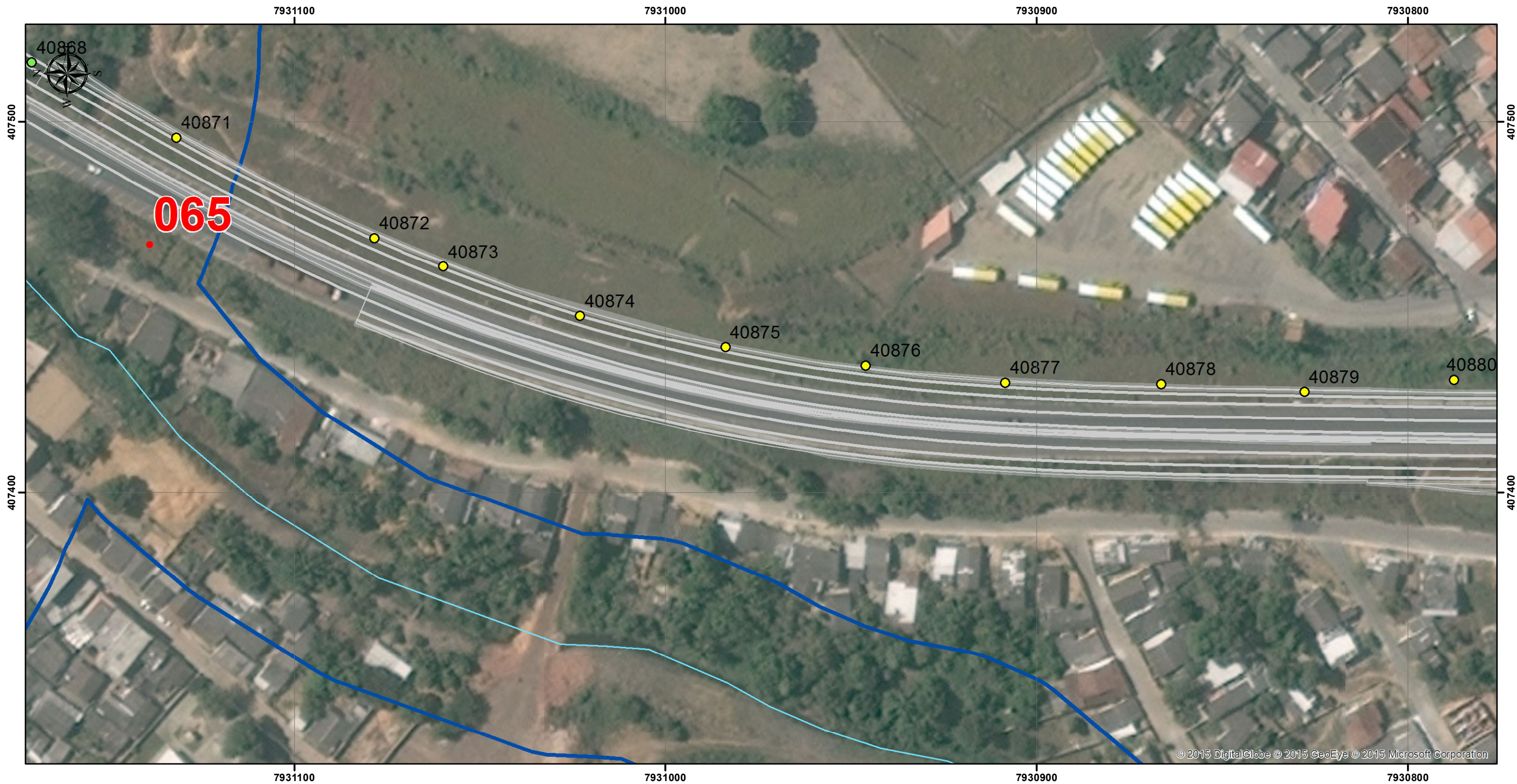
<p>Convenções Cartográficas</p> <p>Limite Estadual </p> <p>Limite Municipal </p> <p>Hidrografia Natural</p> <p>Curso d' água perene </p> <p>Lago perene </p>	<p>Legenda</p> <p> Km</p> <p> Hidrografia</p> <p> Lagoas</p> <p> Nativa na Lista de Ameaçadas</p> <p> Exótica</p> <p> Indeterminada</p> <p> Morta</p> <p> Nativa</p> <p> Projeto executivo</p>	<p>Convenções Cartográficas</p> <p></p> <p>Delinação Magnética = 16,71' Variação Anual = 0,11°</p> <p>Sistema de Coordenadas UTM - Fuso 24S Datum Horizontal - SIRGAS 2000</p> <p>Escala Numérica 1:1,000</p> <p>Escala Gráfica </p>	<p>Figura: Mapa 492</p> <p>Título: Mapa de Indivíduos Arbóreos Isolados</p> <p>Fonte de Dados: Base Cartográfica IBGE - Instituto Brasileiro de Cartografia e Estatística, 2007 Hidrografia ANA - Agência Nacional de Águas, Cartas IBGE, Vetorização em Imagem Satélite Bing Maps, 2013; Dados obtidos em campo, 2014-2015</p>	<p>Elaboração: Luis Gomes</p> <p>Verificação: Felipe Seabra Mayer</p> <p>Aprovação: Fellipe Seabra Mayer</p> <p>Coordenador da Área: Thiago O. Machado</p> <p>Diretor do Projeto: Roberta M. Costa</p>
---	--	--	---	--



<p>Convenções Cartográficas</p> <p>Limite Estadual </p> <p>Limite Municipal </p> <p>Hidrografia Natural</p> <p>Curso d' água perene </p> <p>Lago perene </p>	<p>Legenda</p> <p> Km</p> <p> Hidrografia</p> <p> Lagoas</p> <p> Nativa na Lista de Ameaçadas</p> <p> Exótica</p> <p> Indeterminada</p> <p> Morta</p> <p> Nativa</p> <p> Projeto executivo</p>	<p>Convenções Cartográficas</p> <p></p> <p>Delinação Magnética = 16,71' Variação Anual = 0,11°</p> <p>Sistema de Coordenadas UTM - Fuso 24S Datum Horizontal - SIRGAS 2000</p> <p>Escala Numérica 1:1,000</p> <p>Escala Gráfica </p>	<p>Figura: Mapa 493</p> <p>Título: Mapa de Indivíduos Arbóreos Isolados</p> <p>Fonte de Dados: Base Cartográfica IBGE - Instituto Brasileiro de Cartografia e Estatística, 2007 Hidrografia ANA - Agência Nacional de Águas, Cartas IBGE, Vetorização em Imagem Satélite Bing Maps, 2013; Dados obtidos em campo, 2014-2015</p> <p></p>	<p>Elaboração: Luis Gomes</p> <p>Verificação: Felipe Seabra Mayer</p> <p>Aprovação: Fellipe Seabra Mayer</p> <p>Coordenador da Área: Thiago O. Machado</p> <p>Diretor do Projeto: Roberta M. Costa</p> <p></p>
--	---	---	--	---



<p>Convenções Cartográficas</p> <p>Limite Estadual </p> <p>Limite Municipal </p> <p>Hidrografia Natural</p> <p>Curso d' água perene </p> <p>Lago perene </p>		<p>Legenda</p> <p> Km</p> <p> Hidrografia</p> <p> Lagoas</p> <p> Nativa na Lista de Ameaçadas</p>		<p>Convenções Cartográficas</p> <p> Exótica</p> <p> Indeterminada</p> <p> Morta</p> <p> Nativa</p> <p> Projeto executivo</p>		<p>Convenções Cartográficas</p> <p>Delinação Magnética = 16,71'</p> <p>Varição Anual = 0,11°</p> <p>Sistema de Coordenadas UTM - Fuso 24S</p> <p>Datum Horizontal - SIRGAS 2000</p> <p>Escala Numérica</p> <p>1:1,000</p> <p>Escala Gráfica</p> <p></p>		<p>Figura: Mapa 494</p> <p>Título: Mapa de Indivíduos Arbóreos Isolados</p> <p>Fonte de Dados: Base Cartográfica IBGE - Instituto Brasileiro de Cartografia e Estatística, 2007; Hidrografia ANA - Agência Nacional de Águas, Cartas IBGE, Vetorização em Imagem Satélite Bing Maps, 2013; Dados obtidos em campo, 2014-2015</p>		<p>Elaboração: Luis Gomes</p> <p>Verificação: Felipe Seabra Mayer</p> <p>Aprovação: Felipe Seabra Mayer</p> <p>Coordenador da Área: Thiago O. Machado</p> <p>Diretor do Projeto: Roberta M. Costa</p>	



Convenções Cartográficas		Legenda		Convenções Cartográficas		Figura:	Elaboração:
Limite Estadual			Km		Exótica	Mapa 495	Luis Gomes
Limite Municipal			Hidrografia		Indeterminada	Título:	Verificação:
Hidrografia Natural			Lagoas		Morta	Mapa de Indivíduos Arbóreos Isolados	Felipe Seabra Mayer
Curso d' água perene			Nativa na Lista de Ameaçadas		Nativa	Fonte de Dados:	Aprovação:
Lago perene					Projeto executivo	Base Cartográfica IBGE - Instituto Brasileiro de Cartografia e Estatística, 2007 Hidrografia ANA - Agência Nacional de Águas, Cartas IBGE, Vetorização em Imagem Satélite Bing Maps, 2013; Dados obtidos em campo, 2014-2015	Felipe Seabra Mayer
							Coordenador da Área:
							Thiago O. Machado
							Diretor do Projeto:
							Roberta M. Costa

Convenções Cartográficas

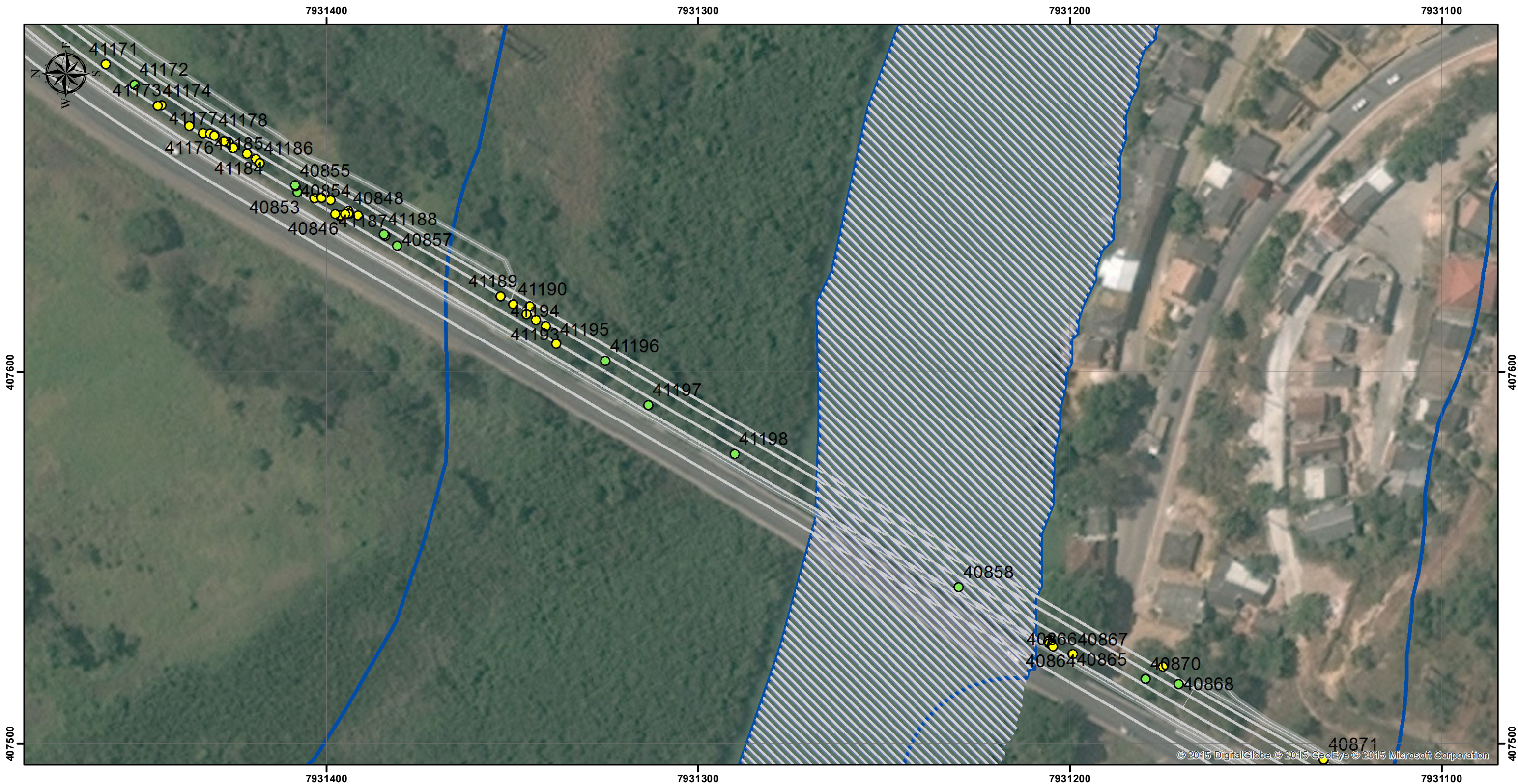
Delinação Magnética = 16,71'
Variação Anual = 0,11°

Sistema de Coordenadas UTM - Fuso 24S
Datum Horizontal - SIRGAS 2000

Escala Numérica
1:1,000

Escala Gráfica

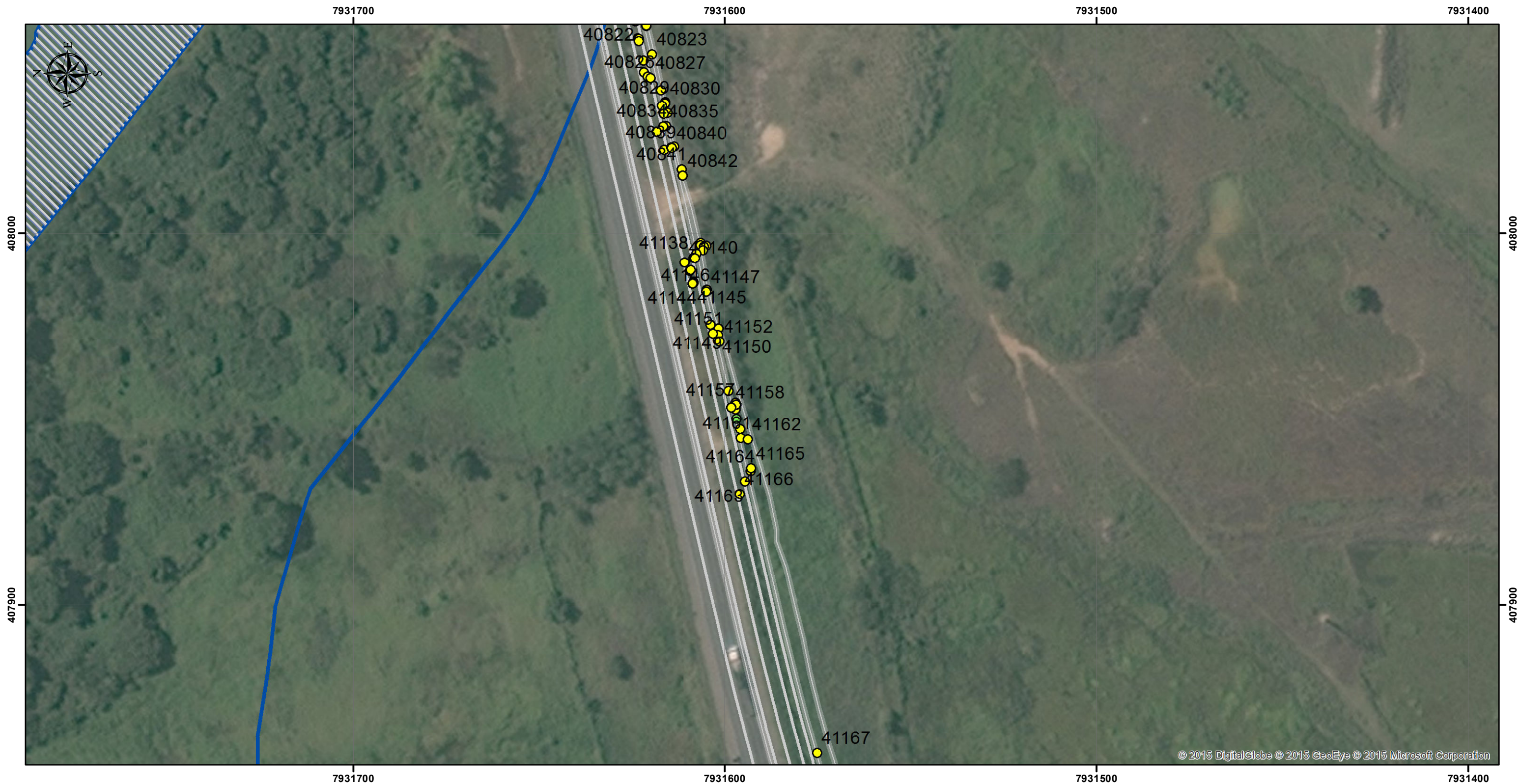
0 10 20 40 Metros



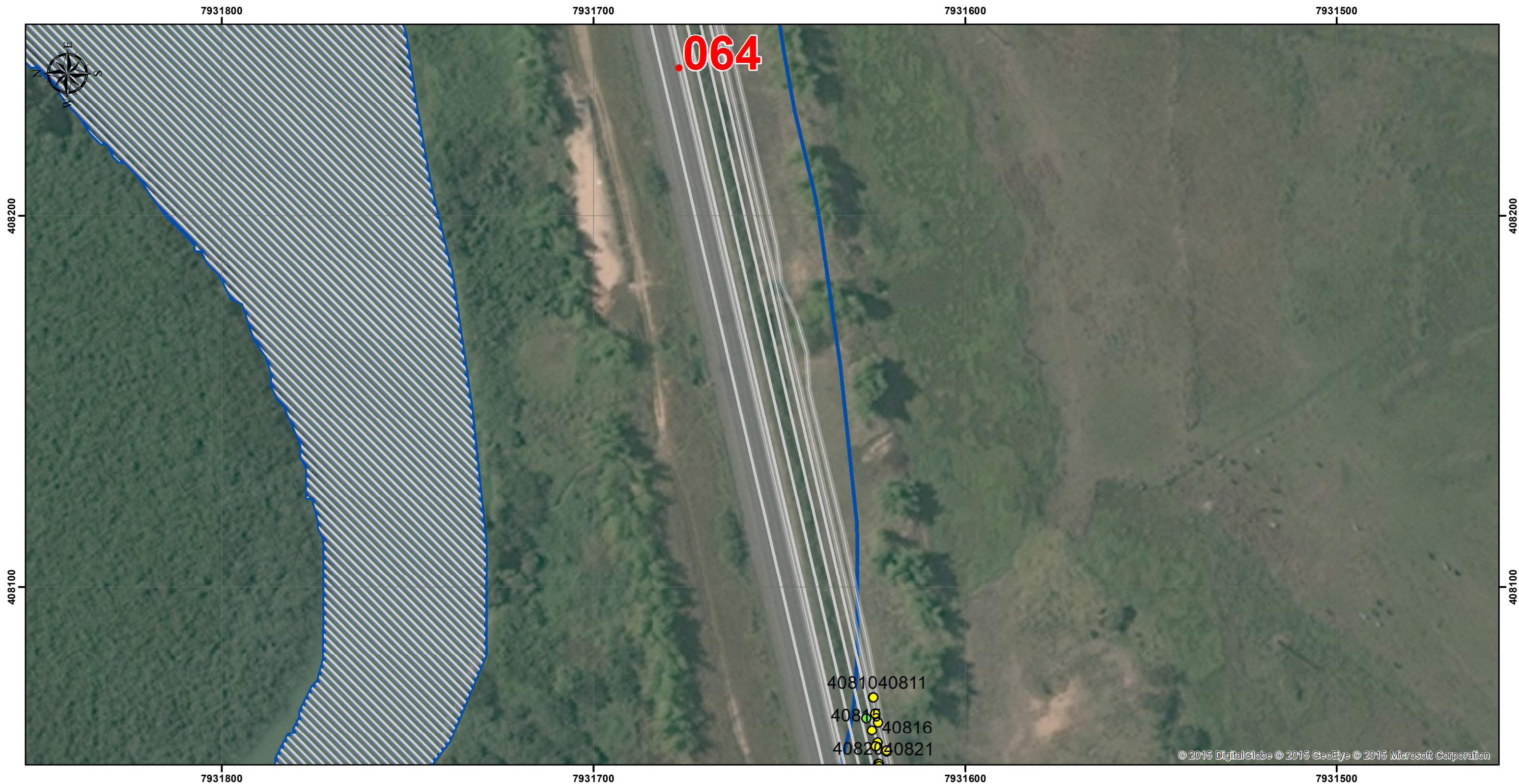
<p>Convenções Cartográficas</p> <p>Limite Estadual </p> <p>Limite Municipal </p> <p>Hidrografia Natural</p> <p>Curso d' água perene </p> <p>Lago perene </p>		<p>Legenda</p> <p> Km</p> <p> Hidrografia</p> <p> Lagoas</p> <p> Nativa na Lista de Ameaçadas</p>		<p>Convenções Cartográficas</p> <p> Exótica</p> <p> Indeterminada</p> <p> Morta</p> <p> Nativa</p> <p> Projeto executivo</p>		<p>Convenções Cartográficas</p> <p>Delinação Magnética = 16,71' Variação Anual = 0,11°</p> <p>Sistema de Coordenadas UTM - Fuso 24S Datum Horizontal - SIRGAS 2000</p> <p>Escala Numérica 1:1,000</p> <p>Escala Gráfica </p>		<p>Figura: Mapa 496</p> <p>Título: Mapa de Indivíduos Arbóreos Isolados</p> <p>Fonte de Dados: Base Cartográfica IBGE - Instituto Brasileiro de Cartografia e Estatística, 2007 Hidrografia ANA - Agência Nacional de Águas, Cartas IBGE, Vetorização em Imagem Satélite Bing Maps, 2013; Dados obtidos em campo, 2014-2015</p>		<p>Elaboração: Luis Gomes</p> <p>Verificação: Felipe Seabra Mayer</p> <p>Aprovação: Fellipe Seabra Mayer</p> <p>Coordenador da Área: Thiago O. Machado</p> <p>Diretor do Projeto: Roberta M. Costa</p>	
--	--	--	--	---	--	---	--	--	--	---	--



<p>Convenções Cartográficas</p> <p>Limite Estadual </p> <p>Limite Municipal </p> <p>Hidrografia Natural</p> <p>Curso d' água perene </p> <p>Lago perene </p>		<p>Legenda</p> <p> Km</p> <p> Hidrografia</p> <p> Lagoas</p> <p> Nativa na Lista de Ameaçadas</p>		<p>Convenções Cartográficas</p> <p> Exótica</p> <p> Indeterminada</p> <p> Morta</p> <p> Nativa</p> <p> Projeto executivo</p>		<p>Convenções Cartográficas</p> <p></p> <p>Delinação Magnética = 16,71' Variação Anual = 0,11°</p> <p>Sistema de Coordenadas UTM - Fuso 24S Datum Horizontal - SIRGAS 2000</p> <p>Escala Numérica 1:1,000</p> <p>Escala Gráfica </p>		<p>Figura: Mapa 497</p>	<p>Elaboração: Luis Gomes</p>
						<p>Título: Mapa de Indivíduos Arbóreos Isolados</p>	<p>Verificação: Felipe Seabra Mayer</p>		
						<p>Fonte de Dados: Base Cartográfica IBGE - Instituto Brasileiro de Cartografia e Estatística, 2007 Hidrografia ANA - Agência Nacional de Águas, Cartas IBGE, Vetorização em Imagem Satélite Bing Maps, 2013; Dados obtidos em campo, 2014-2015</p>	<p>Aprovação: Fellipe Seabra Mayer</p> <p>Coordenador da Área: Thiago O. Machado</p>		
								<p>Diretor do Projeto: Roberta M. Costa</p>	



<p>Convenções Cartográficas</p> <p>Limite Estadual </p> <p>Limite Municipal </p> <p>Hidrografia Natural</p> <p>Curso d' água perene </p> <p>Lago perene </p>		<p>Legenda</p> <p> Km</p> <p> Hidrografia</p> <p> Lagoas</p> <p> Nativa na Lista de Ameaçadas</p>		<p>Convenções Cartográficas</p> <p> Exótica</p> <p> Indeterminada</p> <p> Morta</p> <p> Nativa</p> <p> Projeto executivo</p>		<p>Convenções Cartográficas</p> <p>Delinação Magnética = 16,71'</p> <p>Varição Anual = 0,11°</p> <p>Sistema de Coordenadas UTM - Fuso 24S</p> <p>Datum Horizontal - SIRGAS 2000</p> <p>Escala Numérica</p> <p>1:1,000</p> <p>Escala Gráfica</p> <p>0 10 20 40 Metros</p>		<p>Figura: Mapa 498</p> <p>Título: Mapa de Indivíduos Arbóreos Isolados</p> <p>Fonte de Dados: Base Cartográfica IBGE - Instituto Brasileiro de Cartografia e Estatística, 2007; Hidrografia ANA - Agência Nacional de Águas, Cartas IBGE, Vetorização em Imagem Satélite Bing Maps, 2013; Dados obtidos em campo, 2014-2015</p>		<p>Elaboração: Luis Gomes</p> <p>Verificação: Felipe Seabra Mayer</p> <p>Aprovação: Felipe Seabra Mayer</p> <p>Coordenador da Área: Thiago O. Machado</p> <p>Diretor do Projeto: Roberta M. Costa</p>	



<p>Convenções Cartográficas</p> <p>Limite Estadual </p> <p>Limite Municipal </p> <p>Hidrografia Natural</p> <p>Curso d' água perene </p> <p>Lago perene </p>		<p>Legenda</p> <p> Km</p> <p> Hidrografia</p> <p> Lagoas</p> <p> Nativa na Lista de Ameaçadas</p>		<p>Convenções Cartográficas</p> <p> Exótica</p> <p> Indeterminada</p> <p> Morta</p> <p> Nativa</p> <p> Projeto executivo</p>		<p>Convenções Cartográficas</p> <p>Delinação Magnética = 16,71'</p> <p>Varição Anual = 0,11°</p> <p>Sistema de Coordenadas UTM - Fuso 24S</p> <p>Datum Horizontal - SIRGAS 2000</p> <p>Escala Numérica</p> <p>1:1,000</p> <p>Escala Gráfica</p> <p>0 10 20 40 Metros</p>		<p>Figura: Mapa 499</p> <p>Título: Mapa de Indivíduos Arbóreos Isolados</p> <p>Fonte de Dados: Base Cartográfica IBGE - Instituto Brasileiro de Cartografia e Estatística, 2007; Hidrografia ANA - Agência Nacional de Águas, Cartas IBGE, Vetorização em Imagem Satélite Bing Maps, 2013; Dados obtidos em campo, 2014-2015</p>		<p>Elaboração: Luis Gomes</p> <p>Verificação: Felipe Seabra Mayer</p> <p>Aprovação: Felipe Seabra Mayer</p> <p>Coordenador da Área: Thiago O. Machado</p> <p>Diretor do Projeto: Roberta M. Costa</p>	



<p>Convenções Cartográficas</p> <p>Limite Estadual </p> <p>Limite Municipal </p> <p>Hidrografia Natural</p> <p>Curso d' água perene </p> <p>Lago perene </p>		<p>Legenda</p> <p> Km</p> <p> Hidrografia</p> <p> Lagoas</p> <p> Nativa na Lista de Ameaçadas</p>		<p>Convenções Cartográficas</p> <p> Exótica</p> <p> Indeterminada</p> <p> Morta</p> <p> Nativa</p> <p> Projeto executivo</p>		<p>Convenções Cartográficas</p> <p>Delinação Magnética = 16,71'</p> <p>Varição Anual = 0,11°</p> <p>Sistema de Coordenadas UTM - Fuso 24S</p> <p>Datum Horizontal - SIRGAS 2000</p> <p>Escala Numérica</p> <p>1:1,000</p> <p>Escala Gráfica</p> <p>0 10 20 40 Metros</p>		<p>Figura: Mapa 500</p> <p>Título: Mapa de Indivíduos Arbóreos Isolados</p> <p>Fonte de Dados: Base Cartográfica IBGE - Instituto Brasileiro de Cartografia e Estatística, 2007; Hidrografia ANA - Agência Nacional de Águas, Cartas IBGE, Vetorização em Imagem Satélite Bing Maps, 2013; Dados obtidos em campo, 2014-2015</p>		<p>Elaboração: Luis Gomes</p> <p>Verificação: Felipe Seabra Mayer</p> <p>Aprovação: Felipe Seabra Mayer</p> <p>Coordenador da Área: Thiago O. Machado</p>	
				<p>Diretor do Projeto: Roberta M. Costa</p>							