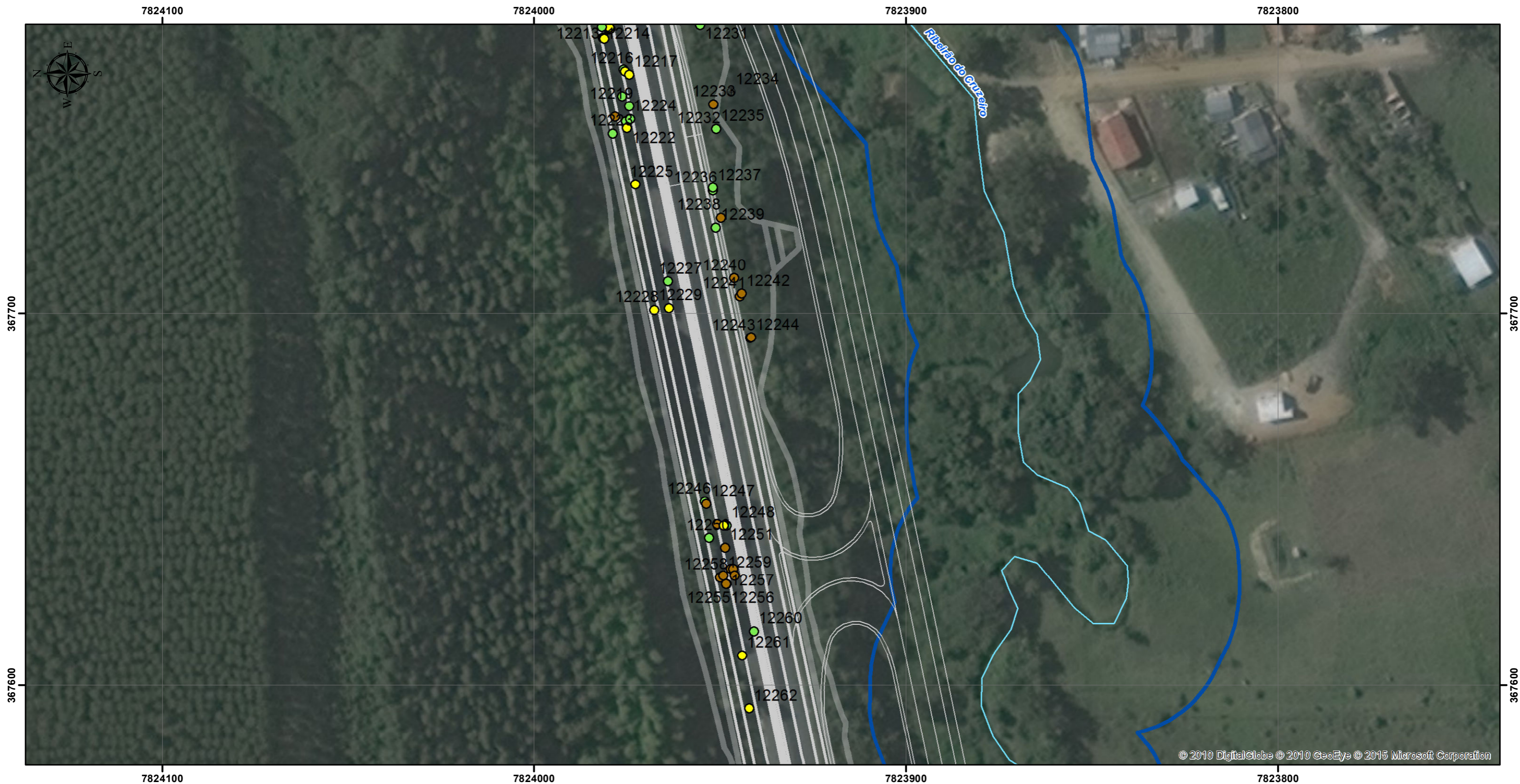


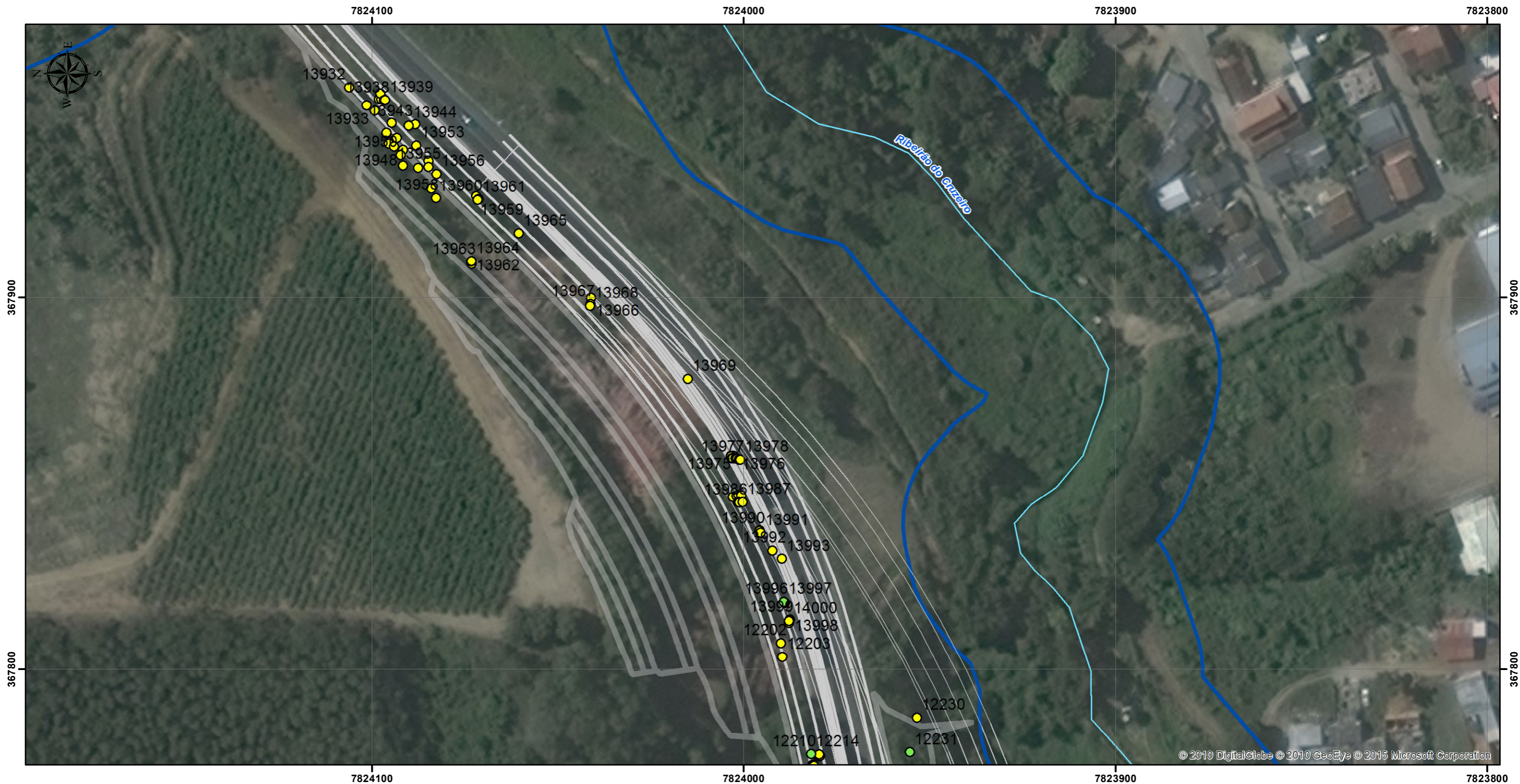
<p>Convenções Cartográficas</p> <p>Limite Estadual </p> <p>Limite Municipal </p> <p>Hidrografia Natural</p> <p>Curso d' água perene </p> <p>Lago perene </p>		<p>Legenda</p> <p> Km</p> <p> Hidrografia</p> <p> Lagoas</p> <p> Nativa na Lista de Ameaçadas</p>		<p>Convenções Cartográficas</p> <p> Exótica</p> <p> Indeterminada</p> <p> Morta</p> <p> Nativa</p> <p> Projeto executivo</p>		<p>Convenções Cartográficas</p> <p></p> <p>Delinação Magnética = 16,71' Variação Anual = 0,11°</p> <p>Sistema de Coordenadas UTM - Fuso 24S Datum Horizontal - SIRGAS 2000</p> <p>Escala Numérica 1:1,000</p> <p>Escala Gráfica </p>		<p>Figura: Mapa 201</p> <p>Título: Mapa de Indivíduos Arbóreos Isolados</p> <p>Fonte de Dados: Base Cartográfica IBGE - Instituto Brasileiro de Cartografia e Estatística, 2007 Hidrografia ANA - Agência Nacional de Águas, Cartas IBGE, Vetorização em Imagem Satélite Bing Maps, 2013; Dados obtidos em campo, 2014-2015</p>		<p>Elaboração: Luis Gomes</p> <p>Verificação: Felipe Seabra Mayer</p> <p>Aprovação: Felipe Seabra Mayer</p> <p>Coordenador da Área: Thiago O. Machado</p> <p>Diretor do Projeto: Roberta M. Costa</p>	



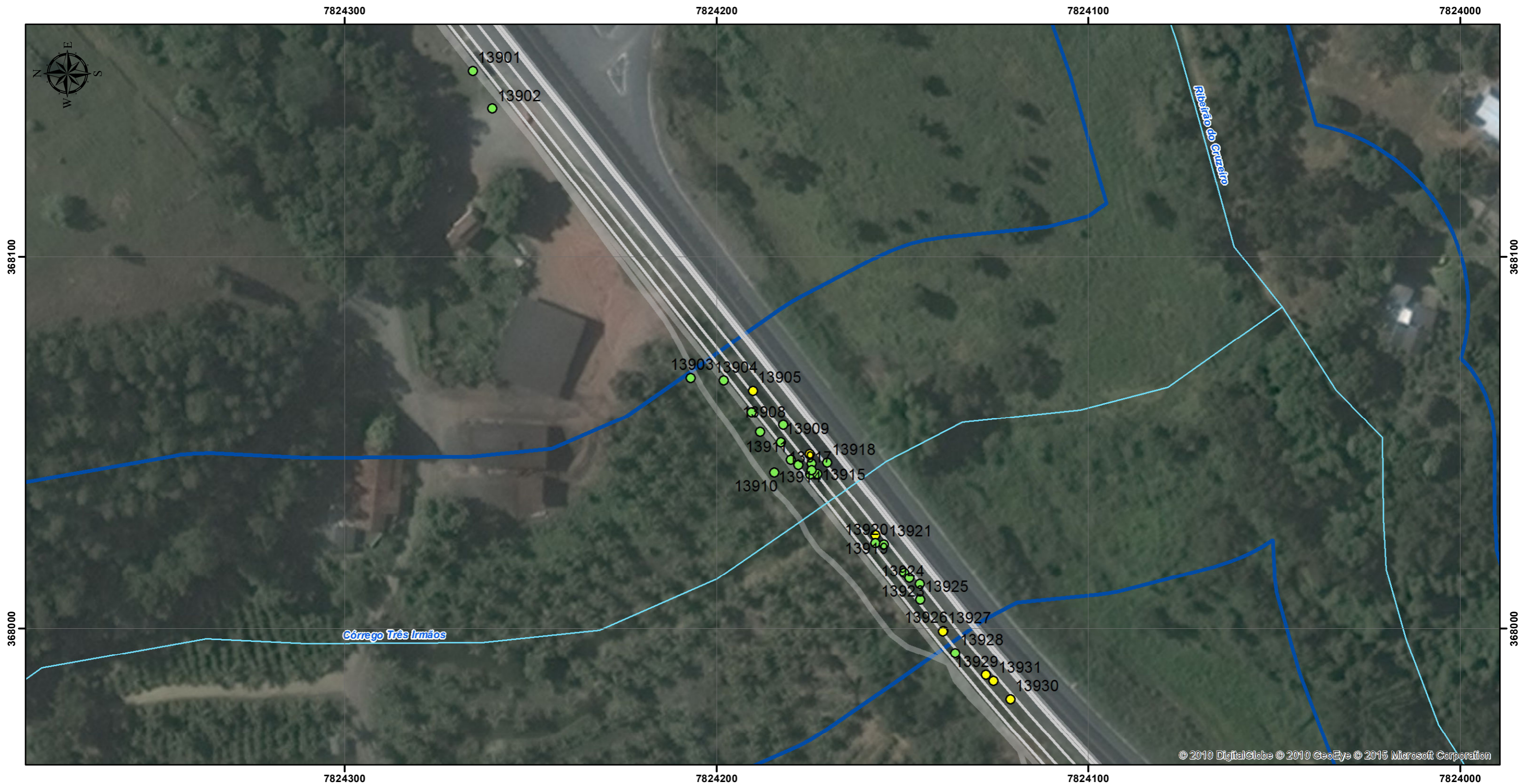
<p>Convenções Cartográficas</p> <p>Limite Estadual </p> <p>Limite Municipal </p> <p>Hidrografia Natural</p> <p>Curso d' água perene </p> <p>Lago perene </p>		<p>Legenda</p> <p> Km</p> <p> Hidrografia</p> <p> Lagoas</p> <p> Nativa na Lista de Ameaçadas</p>		<p>Convenções Cartográficas</p> <p> Exótica</p> <p> Indeterminada</p> <p> Morta</p> <p> Nativa</p> <p> Projeto executivo</p>		<p>Convenções Cartográficas</p> <p></p> <p>Delinação Magnética = 16,71'</p> <p>Varição Anual = 0,11°</p> <p>Sistema de Coordenadas UTM - Fuso 24S</p> <p>Datum Horizontal - SIRGAS 2000</p> <p>Escala Numérica</p> <p>1:1,000</p> <p>Escala Gráfica</p> <p></p>		<p>Figura: Mapa 202</p> <p>Título: Mapa de Indivíduos Arbóreos Isolados</p> <p>Fonte de Dados: Base Cartográfica IBGE - Instituto Brasileiro de Cartografia e Estatística, 2007; Hidrografia ANA - Agência Nacional de Águas, Cartas IBGE, Vetorização em Imagem Satélite Bing Maps, 2013; Dados obtidos em campo, 2014-2015</p>		<p>Elaboração: Luis Gomes</p> <p>Verificação: Felipe Seabra Mayer</p> <p>Aprovação: Felipe Seabra Mayer</p> <p>Coordenador da Área: Thiago O. Machado</p> <p>Diretor do Projeto: Roberta M. Costa</p>	



<p>Convenções Cartográficas</p> <p>Limite Estadual </p> <p>Limite Municipal </p> <p>Hidrografia Natural</p> <p>Curso d' água perene </p> <p>Lago perene </p>		<p>Legenda</p> <p> Km</p> <p> Hidrografia</p> <p> Lagoas</p> <p> Nativa na Lista de Ameaçadas</p>		<p>Convenções Cartográficas</p> <p> Exótica</p> <p> Indeterminada</p> <p> Morta</p> <p> Nativa</p> <p> Projeto executivo</p>		<p>Convenções Cartográficas</p> <p>Delinação Magnética = 16,71'</p> <p>Varição Anual = 0,11°</p> <p>Sistema de Coordenadas UTM - Fuso 24S</p> <p>Datum Horizontal - SIRGAS 2000</p> <p>Escala Numérica</p> <p>1:1,000</p> <p>Escala Gráfica</p> <p></p>		<p>Figura:</p> <p>Mapa 203</p>	<p>Elaboração:</p> <p>Luis Gomes</p>
						<p>Título:</p> <p>Mapa de Indivíduos Arbóreos Isolados</p>	<p>Verificação:</p> <p>Felipe Seabra Mayer</p>		
						<p>Fonte de Dados:</p> <p>Base Cartográfica IBGE - Instituto Brasileiro de Cartografia e Estatística, 2007</p> <p>Hidrografia ANA - Agência Nacional de Águas, Cartas IBGE, Vetorização em Imagem Satélite Bing Maps, 2013;</p> <p>Dados obtidos em campo, 2014-2015</p>	<p>Aprovação:</p> <p>Felipe Seabra Mayer</p>		
						<p>Coordenador da Área:</p> <p>Thiago O. Machado</p>			
						<p></p>	<p>Diretor do Projeto:</p> <p>Roberta M. Costa</p>		
						<p></p>			



<p>Convenções Cartográficas</p> <p>Limite Estadual </p> <p>Limite Municipal </p> <p>Hidrografia Natural</p> <p>Curso d' água perene </p> <p>Lago perene </p>		<p>Legenda</p> <p> Km</p> <p> Hidrografia</p> <p> Lagoas</p> <p> Nativa na Lista de Ameaçadas</p>		<p>Convenções Cartográficas</p> <p> Exótica</p> <p> Indeterminada</p> <p> Morta</p> <p> Nativa</p> <p> Projeto executivo</p>		<p>Convenções Cartográficas</p> <p>Delinação Magnética = 16,71' Variação Anual = 0,11°</p> <p>Sistema de Coordenadas UTM - Fuso 24S Datum Horizontal - SIRGAS 2000</p> <p>Escala Numérica 1:1,000</p> <p>Escala Gráfica </p>		<p>Figura: Mapa 204</p> <p>Título: Mapa de Indivíduos Arbóreos Isolados</p> <p>Fonte de Dados: Base Cartográfica IBGE - Instituto Brasileiro de Cartografia e Estatística, 2007 Hidrografia ANA - Agência Nacional de Águas, Cartas IBGE, Vetorização em Imagem Satélite Bing Maps, 2013; Dados obtidos em campo, 2014-2015</p>		<p>Elaboração: Luis Gomes</p> <p>Verificação: Felipe Seabra Mayer</p> <p>Aprovação: Fellipe Seabra Mayer</p> <p>Coordenador da Área: Thiago O. Machado</p> <p>Diretor do Projeto: Roberta M. Costa</p>	

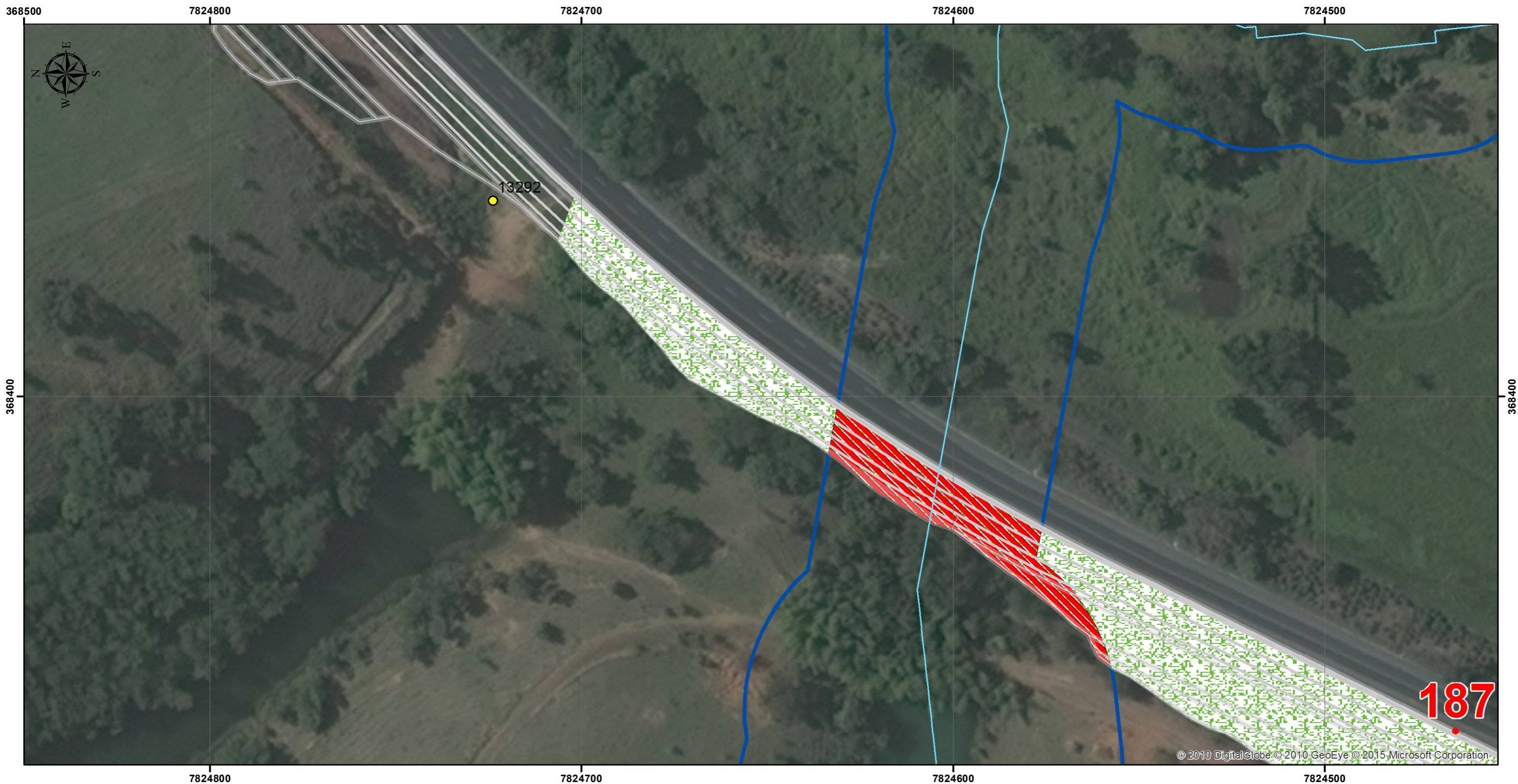


© 2010 DigitalGlobe © 2010 GeoEye © 2015 Microsoft Corporation

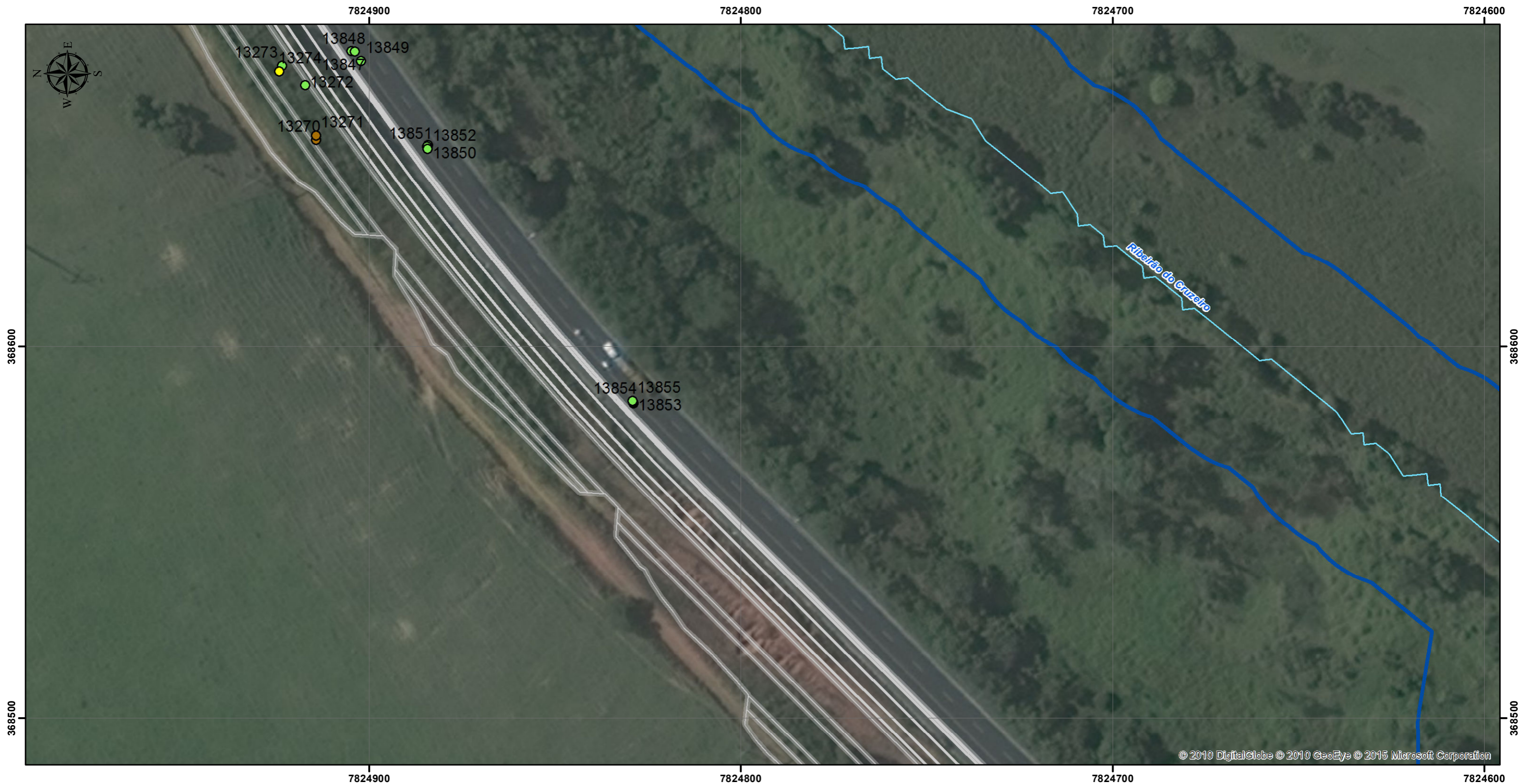
<p>Convenções Cartográficas</p> <p>Limite Estadual </p> <p>Limite Municipal </p> <p>Hidrografia Natural</p> <p>Curso d' água perene </p> <p>Lago perene </p>		<p>Legenda</p> <p> Km</p> <p> Hidrografia</p> <p> Lagoas</p> <p> Nativa na Lista de Ameaçadas</p>		<p>Convenções Cartográficas</p> <p> Exótica</p> <p> Indeterminada</p> <p> Morta</p> <p> Nativa</p> <p> Projeto executivo</p>		<p>Convenções Cartográficas</p> <p>Delinação Magnética = 16,71'</p> <p>Varição Anual = 0,11°</p> <p>Sistema de Coordenadas UTM - Fuso 24S</p> <p>Datum Horizontal - SIRGAS 2000</p> <p>Escala Numérica</p> <p>1:1,000</p> <p>Escala Gráfica</p> <p>0 10 20 40 Metros</p>		<p>Figura: Mapa 205</p> <p>Título: Mapa de Indivíduos Arbóreos Isolados</p> <p>Fonte de Dados: Base Cartográfica IBGE - Instituto Brasileiro de Cartografia e Estatística, 2007; Hidrografia ANA - Agência Nacional de Águas, Cartas IBGE, Vetorização em Imagem Satélite Bing Maps, 2013; Dados obtidos em campo, 2014-2015</p>		<p>Elaboração: Luis Gomes</p> <p>Verificação: Felipe Seabra Mayer</p> <p>Aprovação: Felipe Seabra Mayer</p> <p>Coordenador da Área: Thiago O. Machado</p> <p>Diretor do Projeto: Roberta M. Costa</p>	



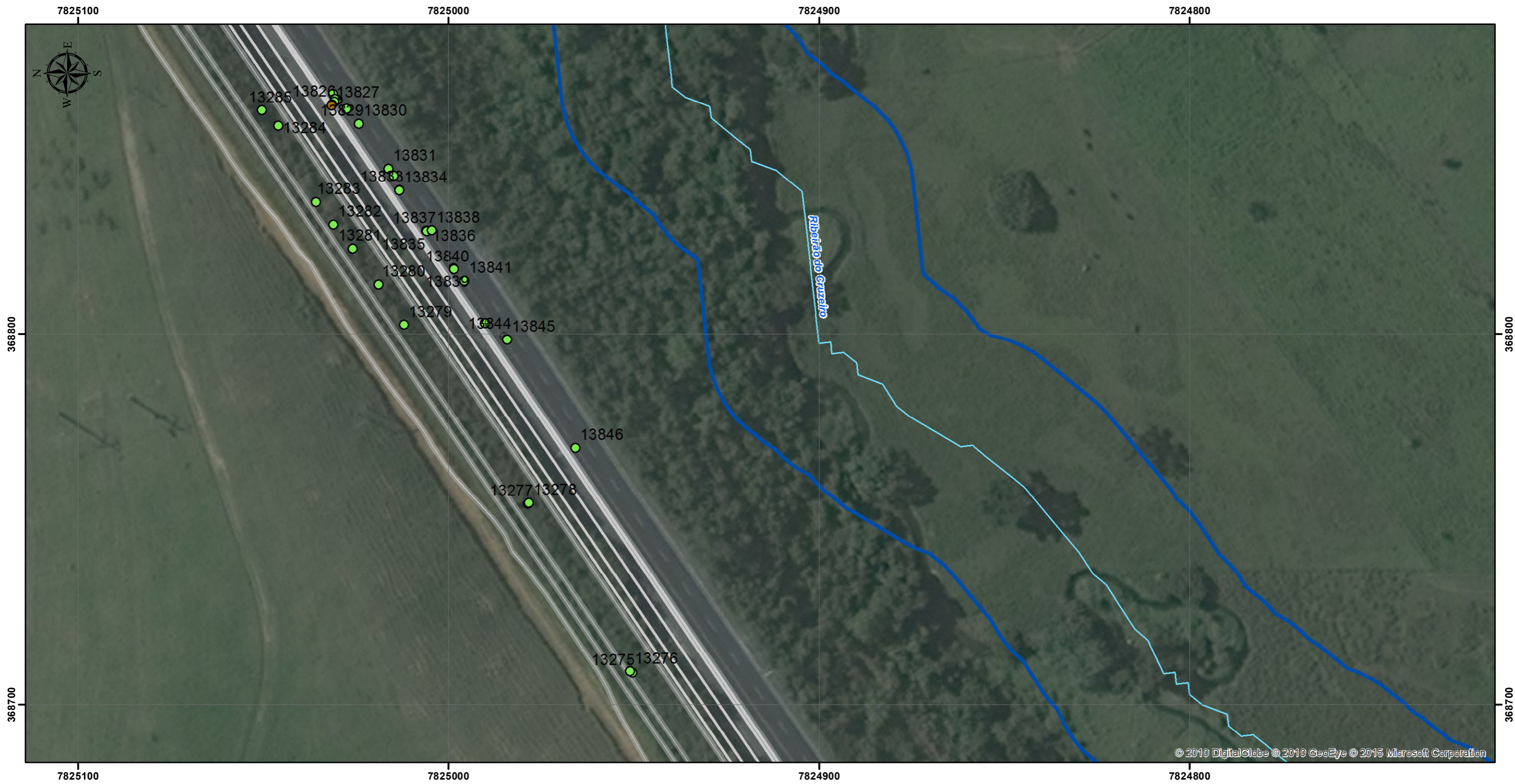
<p>Convenções Cartográficas</p> <p>Limite Estadual </p> <p>Limite Municipal </p> <p>Hidrografia Natural</p> <p>Curso d' água perene </p> <p>Lago perene </p>		<p>Legenda</p> <p> Km</p> <p> Hidrografia</p> <p> Lagoas</p> <p> ADA Fragmento 22 em APP - 1003,59 m²</p> <p> ADA Fragmento 22 - 7407,37 m²</p> <p> Nativa na Lista de Ameaçadas</p>		<p>Convenções Cartográficas</p> <p> Exótica</p> <p> Indeterminada</p> <p> Morta</p> <p> Nativa</p> <p> Projeto executivo</p>		<p>Convenções Cartográficas</p> <p>Delinação Magnética = 16,71' Variação Anual = 0,11°</p> <p>Sistema de Coordenadas UTM - Fuso 24S Datum Horizontal - SIRGAS 2000</p> <p>Escala Numérica 1:1,000</p> <p>Escala Gráfica </p>		<p>Figura: Mapa 206</p> <p>Título: Mapa de Indivíduos Arbóreos Isolados</p> <p>Fonte de Dados: Base Cartográfica IBGE - Instituto Brasileiro de Cartografia e Estatística, 2007 Hidrografia ANA - Agência Nacional de Águas, Cartas IBGE, Vetorização em Imagem Satélite Bing Maps, 2013; Dados obtidos em campo, 2014-2015</p>		<p>Elaboração: Luis Gomes</p> <p>Verificação: Felipe Seabra Mayer</p> <p>Aprovação: Felipe Seabra Mayer</p> <p>Coordenador da Área: Thiago O. Machado</p> <p>Diretor do Projeto: Roberta M. Costa</p>	



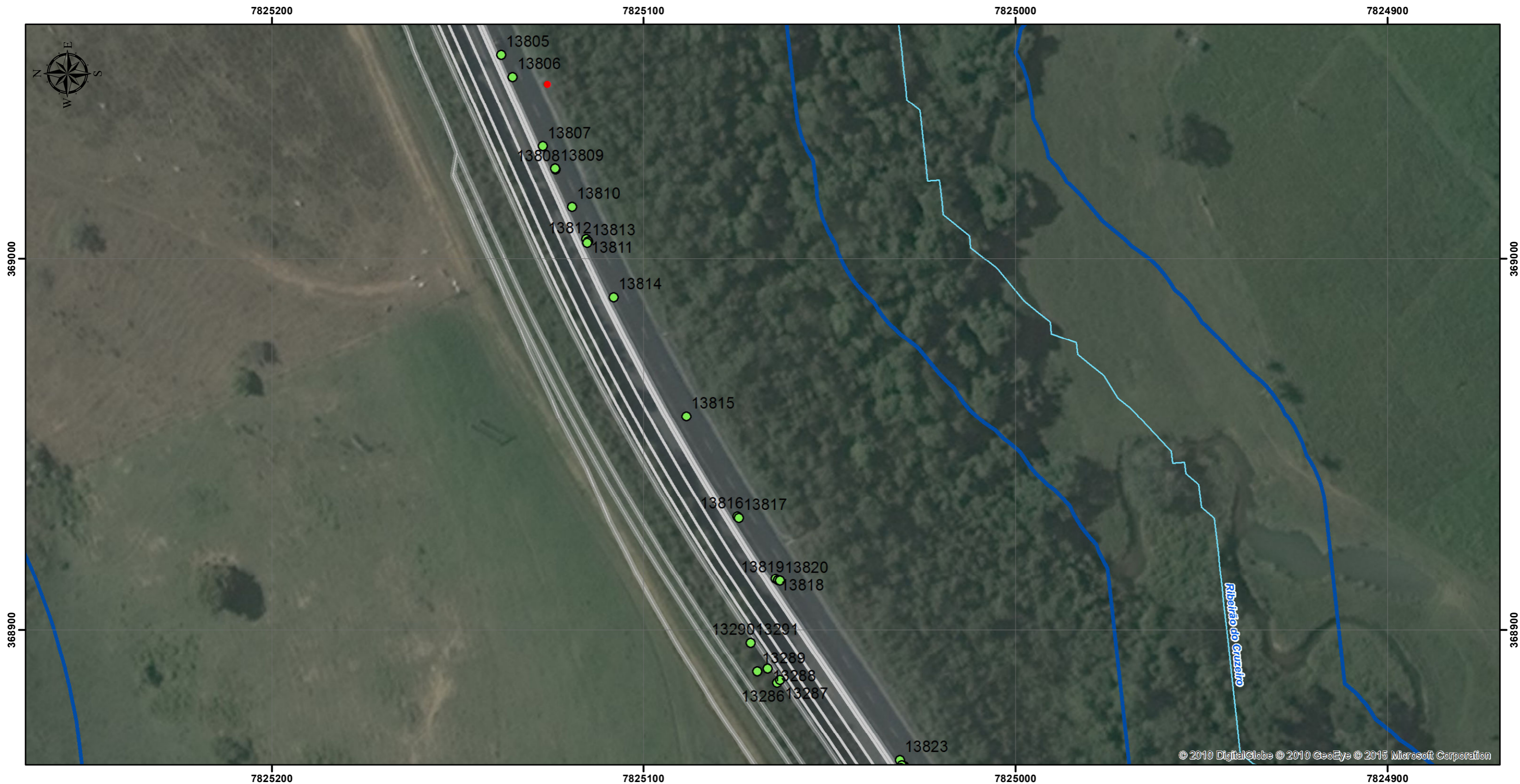
<p>Convenções Cartográficas</p> <p>Limite Estadual </p> <p>Limite Municipal </p> <p>Hidrografia Natural</p> <p>Curso d' água perene </p> <p>Lago perene </p>		<p>Legenda</p> <p> Km</p> <p> Hidrografia</p> <p> Lagoas</p> <p> ADA Fragmento 22 em APP - 1003,59 m²</p> <p> ADA Fragmento 22 - 7407,37 m²</p> <p> Nativa na Lista de Ameaçadas</p>		<p>Convenções Cartográficas</p> <p> Exótica</p> <p> Indeterminada</p> <p> Morta</p> <p> Nativa</p> <p> Projeto executivo</p>		<p>Convenções Cartográficas</p> <p>Delinação Magnética = 16,71'</p> <p>Varição Anual = 0,11°</p> <p>Sistema de Coordenadas UTM - Fuso 24S</p> <p>Datum Horizontal - SIRGAS 2000</p> <p>Escala Numérica</p> <p>1:1,000</p> <p>Escala Gráfica</p> <p></p>		<p>Figura: Mapa 207</p> <p>Título: Mapa de Indivíduos Arbóreos Isolados</p> <p>Fonte de Dados: Base Cartográfica IBGE - Instituto Brasileiro de Cartografia e Estatística, 2007; Hidrografia ANA - Agência Nacional de Águas, Cartas IBGE, Vetorização em Imagem Satélite Bing Maps, 2013; Dados obtidos em campo, 2014-2015</p>		<p>Elaboração: Luis Gomes</p> <p>Verificação: Felipe Seabra Mayer</p> <p>Aprovação: Felipe Seabra Mayer</p> <p>Coordenador da Área: Thiago O. Machado</p> <p>Diretor do Projeto: Roberta M. Costa</p>	



<p>Convenções Cartográficas</p> <p>Limite Estadual </p> <p>Limite Municipal </p> <p>Hidrografia Natural</p> <p>Curso d' água perene </p> <p>Lago perene </p>		<p>Legenda</p> <p> Km</p> <p> Hidrografia</p> <p> Lagoas</p> <p> ADA Fragmento 22 em APP - 1003,59 m²</p> <p> ADA Fragmento 22 - 7407,37 m²</p> <p> Nativa na Lista de Ameaçadas</p>		<p>Convenções Cartográficas</p> <p> Exótica</p> <p> Indeterminada</p> <p> Morta</p> <p> Nativa</p> <p> Projeto executivo</p>		<p>Convenções Cartográficas</p> <p>Delinação Magnética = 16,71'</p> <p>Varição Anual = 0,11°</p> <p>Sistema de Coordenadas UTM - Fuso 24S</p> <p>Datum Horizontal - SIRGAS 2000</p> <p>Escala Numérica</p> <p>1:1,000</p> <p>Escala Gráfica</p> <p></p>		<p>Figura: Mapa 208</p> <p>Título: Mapa de Indivíduos Arbóreos Isolados</p> <p>Fonte de Dados: Base Cartográfica IBGE - Instituto Brasileiro de Cartografia e Estatística, 2007; Hidrografia ANA - Agência Nacional de Águas, Cartas IBGE, Vetorização em Imagem Satélite Bing Maps, 2013; Dados obtidos em campo, 2014-2015</p>		<p>Elaboração: Luis Gomes</p> <p>Verificação: Felipe Seabra Mayer</p> <p>Aprovação: Felipe Seabra Mayer</p> <p>Coordenador da Área: Thiago O. Machado</p> <p>Diretor do Projeto: Roberta M. Costa</p>	



<p>Convenções Cartográficas</p> <p>Limite Estadual </p> <p>Limite Municipal </p> <p>Hidrografia Natural</p> <p>Curso d' água perene </p> <p>Lago perene </p>		<p>Legenda</p> <p> Km</p> <p> Hidrografia</p> <p> Lagoas</p> <p> Nativa na Lista de Ameaçadas</p>		<p>Convenções Cartográficas</p> <p> Exótica</p> <p> Indeterminada</p> <p> Morta</p> <p> Nativa</p> <p> Projeto executivo</p>		<p>Convenções Cartográficas</p> <p>Delinação Magnética = 16,71' Variação Anual = 0,11°</p> <p>Sistema de Coordenadas UTM - Fuso 24S Datum Horizontal - SIRGAS 2000</p> <p>Escala Numérica 1:1,000</p> <p>Escala Gráfica </p>		<p>Figura: Mapa 209</p> <p>Título: Mapa de Indivíduos Arbóreos Isolados</p> <p>Fonte de Dados: Base Cartográfica IBGE - Instituto Brasileiro de Cartografia e Estatística, 2007 Hidrografia ANA - Agência Nacional de Águas, Cartas IBGE, Vetorização em Imagem Satélite Bing Maps, 2013; Dados obtidos em campo, 2014-2015</p>	<p>Elaboração: Luis Gomes</p> <p>Verificação: Felipe Seabra Mayer</p> <p>Aprovação: Felipe Seabra Mayer</p> <p>Coordenador da Área: Thiago O. Machado</p> <p>Diretor do Projeto: Roberta M. Costa</p>



<p>Convenções Cartográficas</p> <p>Limite Estadual </p> <p>Limite Municipal </p> <p>Hidrografia Natural</p> <p>Curso d' água perene </p> <p>Lago perene </p>		<p>Legenda</p> <p> Km</p> <p> Hidrografia</p> <p> Lagoas</p> <p> Nativa na Lista de Ameaçadas</p>		<p>Convenções Cartográficas</p> <p> Exótica</p> <p> Indeterminada</p> <p> Morta</p> <p> Nativa</p> <p> Projeto executivo</p>		<p>Convenções Cartográficas</p> <p>Delinação Magnética = 16,71' Variação Anual = 0,11°</p> <p>Sistema de Coordenadas UTM - Fuso 24S Datum Horizontal - SIRGAS 2000</p> <p>Escala Numérica 1:1,000</p> <p>Escala Gráfica </p>		<p>Figura: Mapa 210</p> <p>Título: Mapa de Indivíduos Arbóreos Isolados</p> <p>Fonte de Dados: Base Cartográfica IBGE - Instituto Brasileiro de Cartografia e Estatística, 2007 Hidrografia ANA - Agência Nacional de Águas, Cartas IBGE, Vetorização em Imagem Satélite Bing Maps, 2013; Dados obtidos em campo, 2014-2015</p>		<p>Elaboração: Luis Gomes</p> <p>Verificação: Felipe Seabra Mayer</p> <p>Aprovação: Fellipe Seabra Mayer</p> <p>Coordenador da Área: Thiago O. Machado</p> <p>Diretor do Projeto: Roberta M. Costa</p>	



<p>Convenções Cartográficas</p> <p>Limite Estadual </p> <p>Limite Municipal </p> <p>Hidrografia Natural</p> <p>Curso d' água perene </p> <p>Lago perene </p>		<p>Legenda</p> <p> Km</p> <p> Hidrografia</p> <p> Lagoas</p> <p> Nativa na Lista de Ameaçadas</p>		<p>Convenções Cartográficas</p> <p> Exótica</p> <p> Indeterminada</p> <p> Morta</p> <p> Nativa</p> <p> Projeto executivo</p>		<p>Convenções Cartográficas</p> <p>Delinação Magnética = 16,71' Variação Anual = 0,11°</p> <p>Sistema de Coordenadas UTM - Fuso 24S Datum Horizontal - SIRGAS 2000</p> <p>Escala Numérica 1:1,000</p> <p>Escala Gráfica </p>		<p>Figura: Mapa 211</p> <p>Título: Mapa de Indivíduos Arbóreos Isolados</p> <p>Fonte de Dados: Base Cartográfica IBGE - Instituto Brasileiro de Cartografia e Estatística, 2007 Hidrografia ANA - Agência Nacional de Águas, Cartas IBGE, Vetorização em Imagem Satélite Bing Maps, 2013; Dados obtidos em campo, 2014-2015</p>		<p>Elaboração: Luis Gomes</p> <p>Verificação: Felipe Seabra Mayer</p> <p>Aprovação: Felipe Seabra Mayer</p> <p>Coordenador da Área: Thiago O. Machado</p> <p>Diretor do Projeto: Roberta M. Costa</p>	




<p>Convenções Cartográficas</p> <p>Limite Estadual </p> <p>Limite Municipal </p> <p>Hidrografia Natural</p> <p>Curso d' água perene </p> <p>Lago perene </p>		<p>Legenda</p> <p> Km</p> <p> Hidrografia</p> <p> Lagoas</p> <p> Nativa na Lista de Ameaçadas</p>		<p>Convenções Cartográficas</p> <p> Exótica</p> <p> Indeterminada</p> <p> Morta</p> <p> Nativa</p> <p> Projeto executivo</p>		<p>Convenções Cartográficas</p> <p>Delinação Magnética = 16,71' Variação Anual = 0,11°</p> <p>Sistema de Coordenadas UTM - Fuso 24S Datum Horizontal - SIRGAS 2000</p> <p>Escala Numérica 1:1,000</p> <p>Escala Gráfica </p>		<p>Figura: Mapa 212</p> <p>Título: Mapa de Indivíduos Arbóreos Isolados</p> <p>Fonte de Dados: Base Cartográfica IBGE - Instituto Brasileiro de Cartografia e Estatística, 2007 Hidrografia ANA - Agência Nacional de Águas, Cartas IBGE, Vetorização em Imagem Satélite Bing Maps, 2013; Dados obtidos em campo, 2014-2015</p>		<p>Elaboração: Luis Gomes</p> <p>Verificação: Felipe Seabra Mayer</p> <p>Aprovação: Felipe Seabra Mayer</p> <p>Coordenador da Área: Thiago O. Machado</p> <p>Diretor do Projeto: Roberta M. Costa</p>	

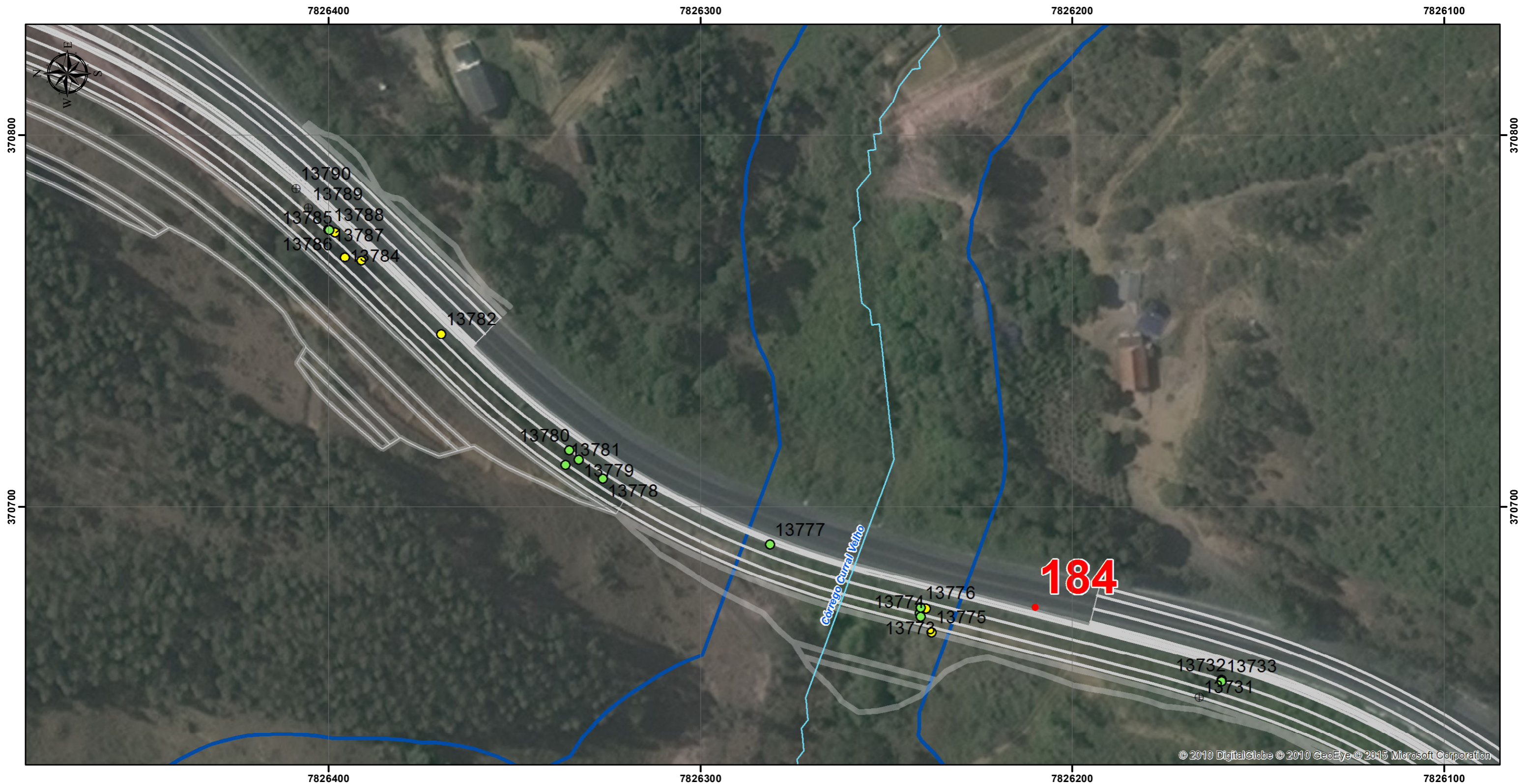


© 2010 DigitalGlobe © 2010 GeoEye © 2015 Microsoft Corporation


<p>Convenções Cartográficas</p> <p>Limite Estadual </p> <p>Limite Municipal </p> <p>Hidrografia Natural</p> <p>Curso d' água perene </p> <p>Lago perene </p>		<p>Legenda</p> <p> Km</p> <p> Hidrografia</p> <p> Lagoas</p> <p> Nativa na Lista de Ameaçadas</p>		<p>Convenções Cartográficas</p> <p> Exótica</p> <p> Indeterminada</p> <p> Morta</p> <p> Nativa</p> <p> Projeto executivo</p>		<p>Convenções Cartográficas</p> <p>Delinação Magnética = 16,71' Variação Anual = 0,11°</p> <p>Sistema de Coordenadas UTM - Fuso 24S Datum Horizontal - SIRGAS 2000</p> <p>Escala Numérica 1:1,000</p> <p>Escala Gráfica </p>		<p>Figura: Mapa 213</p> <p>Título: Mapa de Indivíduos Arbóreos Isolados</p> <p>Fonte de Dados: Base Cartográfica IBGE - Instituto Brasileiro de Cartografia e Estatística, 2007 Hidrografia ANA - Agência Nacional de Águas, Cartas IBGE, Vetorização em Imagem Satélite Bing Maps, 2013; Dados obtidos em campo, 2014-2015</p>		<p>Elaboração: Luis Gomes</p> <p>Verificação: Felipe Seabra Mayer</p> <p>Aprovação: Fellipe Seabra Mayer</p> <p>Coordenador da Área: Thiago O. Machado</p>	
<p></p>		<p></p>		<p>Diretor do Projeto: Roberta M. Costa</p>							



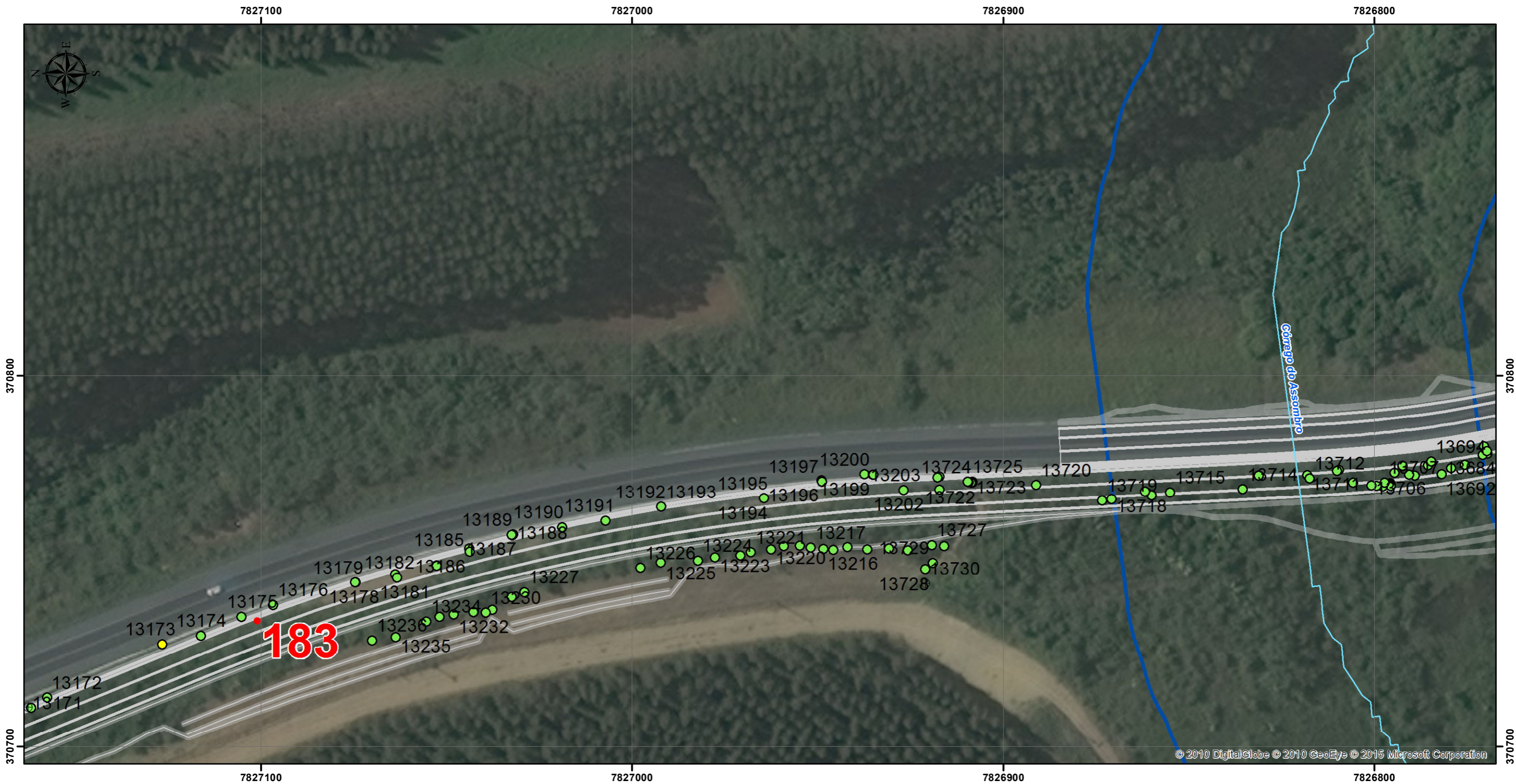
<p>Convenções Cartográficas</p> <p>Limite Estadual </p> <p>Limite Municipal </p> <p>Hidrografia Natural</p> <p>Curso d' água perene </p> <p>Lago perene </p>		<p>Legenda</p> <p> Km</p> <p> Hidrografia</p> <p> Lagoas</p> <p> Nativa na Lista de Ameaçadas</p>		<p>Convenções Cartográficas</p> <p> Exótica</p> <p> Indeterminada</p> <p> Morta</p> <p> Nativa</p> <p> Projeto executivo</p>		<p>Convenções Cartográficas</p> <p>Delinação Magnética = 16,71' Variação Anual = 0,11°</p> <p>Sistema de Coordenadas UTM - Fuso 24S Datum Horizontal - SIRGAS 2000</p> <p>Escala Numérica 1:1,000</p> <p>Escala Gráfica </p>		<p>Figura: Mapa 214</p> <p>Título: Mapa de Indivíduos Arbóreos Isolados</p> <p>Fonte de Dados: Base Cartográfica IBGE - Instituto Brasileiro de Cartografia e Estatística, 2007 Hidrografia ANA - Agência Nacional de Águas, Cartas IBGE, Vetorização em Imagem Satélite Bing Maps, 2013; Dados obtidos em campo, 2014-2015</p>		<p>Elaboração: Luis Gomes</p> <p>Verificação: Felipe Seabra Mayer</p> <p>Aprovação: Felipe Seabra Mayer</p> <p>Coordenador da Área: Thiago O. Machado</p> <p>Diretor do Projeto: Roberta M. Costa</p>	



<p>Convenções Cartográficas</p> <p>Limite Estadual </p> <p>Limite Municipal </p> <p>Hidrografia Natural</p> <p>Curso d' água perene </p> <p>Lago perene </p>		<p>Legenda</p> <p> Km</p> <p> Hidrografia</p> <p> Lagoas</p> <p> Nativa na Lista de Ameaçadas</p>		<p>Convenções Cartográficas</p> <p> Exótica</p> <p> Indeterminada</p> <p> Morta</p> <p> Nativa</p> <p> Projeto executivo</p>		<p>Convenções Cartográficas</p> <p>Delinação Magnética = 16,71' Variação Anual = 0,11°</p> <p>Sistema de Coordenadas UTM - Fuso 24S Datum Horizontal - SIRGAS 2000</p> <p>Escala Numérica 1:1,000</p> <p>Escala Gráfica </p>		<p>Figura: Mapa 215</p> <p>Título: Mapa de Indivíduos Arbóreos Isolados</p> <p>Fonte de Dados: Base Cartográfica IBGE - Instituto Brasileiro de Cartografia e Estatística, 2007 Hidrografia ANA - Agência Nacional de Águas, Cartas IBGE, Vetorização em Imagem Satélite Bing Maps, 2013; Dados obtidos em campo, 2014-2015</p>		<p>Elaboração: Luis Gomes</p> <p>Verificação: Felipe Seabra Mayer</p> <p>Aprovação: Fellipe Seabra Mayer</p> <p>Coordenador da Área: Thiago O. Machado</p> <p>Diretor do Projeto: Roberta M. Costa</p>	



<p>Convenções Cartográficas</p> <p>Limite Estadual </p> <p>Limite Municipal </p> <p>Hidrografia Natural</p> <p>Curso d' água perene </p> <p>Lago perene </p>		<p>Legenda</p> <p> Km</p> <p> Hidrografia</p> <p> Lagoas</p> <p> Nativa na Lista de Ameaçadas</p>		<p>Convenções Cartográficas</p> <p> Exótica</p> <p> Indeterminada</p> <p> Morta</p> <p> Nativa</p> <p> Projeto executivo</p>		<p>Convenções Cartográficas</p> <p>Delinação Magnética = 16,71'</p> <p>Varição Anual = 0,11°</p> <p>Sistema de Coordenadas UTM - Fuso 24S</p> <p>Datum Horizontal - SIRGAS 2000</p> <p>Escala Numérica</p> <p>1:1,000</p> <p>Escala Gráfica</p> <p>0 10 20 40 Metros</p>		<p>Figura: Mapa 216</p> <p>Título: Mapa de Indivíduos Arbóreos Isolados</p> <p>Fonte de Dados: Base Cartográfica IBGE - Instituto Brasileiro de Cartografia e Estatística, 2007; Hidrografia ANA - Agência Nacional de Águas, Cartas IBGE, Vetorização em Imagem Satélite Bing Maps, 2013; Dados obtidos em campo, 2014-2015</p>	<p>Elaboração: Luis Gomes</p> <p>Verificação: Felipe Seabra Mayer</p> <p>Aprovação: Felipe Seabra Mayer</p> <p>Coordenador da Área: Thiago O. Machado</p> <p>Diretor do Projeto: Roberta M. Costa</p>



<p>Convenções Cartográficas</p> <p>Limite Estadual </p> <p>Limite Municipal </p> <p>Hidrografia Natural</p> <p>Curso d' água perene </p> <p>Lago perene </p>		<p>Legenda</p> <p> Km</p> <p> Hidrografia</p> <p> Lagoas</p> <p> Nativa na Lista de Ameaçadas</p>		<p>Convenções Cartográficas</p> <p> Exótica</p> <p> Indeterminada</p> <p> Morta</p> <p> Nativa</p> <p> Projeto executivo</p>		<p>Convenções Cartográficas</p> <p>Delinação Magnética = 16,71'</p> <p>Varição Anual = 0,11°</p> <p>Sistema de Coordenadas UTM - Fuso 24S</p> <p>Datum Horizontal - SIRGAS 2000</p> <p>Escala Numérica</p> <p>1:1,000</p> <p>Escala Gráfica</p> <p></p>		<p>Figura: Mapa 217</p> <p>Título: Mapa de Indivíduos Arbóreos Isolados</p> <p>Fonte de Dados: Base Cartográfica IBGE - Instituto Brasileiro de Cartografia e Estatística, 2007; Hidrografia ANA - Agência Nacional de Águas, Cartas IBGE, Vetorização em Imagem Satélite Bing Maps, 2013; Dados obtidos em campo, 2014-2015</p>		<p>Elaboração: Luis Gomes</p> <p>Verificação: Felipe Seabra Mayer</p> <p>Aprovação: Felipe Seabra Mayer</p> <p>Coordenador da Área: Thiago O. Machado</p> <p>Diretor do Projeto: Roberta M. Costa</p>	

7827500

7827400

7827300

7827200



370700

370700

370600

370600

7827500

7827400

7827300

7827200

© 2010 DigitalGlobe © 2010 GeoEye © 2015 Microsoft Corporation



<p>Convenções Cartográficas</p> <p>Limite Estadual </p> <p>Limite Municipal </p> <p>Hidrografia Natural</p> <p>Curso d' água perene </p> <p>Lago perene </p>		<p>Legenda</p> <p> Km</p> <p> Hidrografia</p> <p> Lagoas</p> <p> Nativa na Lista de Ameaçadas</p>		<p>Convenções Cartográficas</p> <p> Exótica</p> <p> Indeterminada</p> <p> Morta</p> <p> Nativa</p> <p> Projeto executivo</p>		<p>Convenções Cartográficas</p> <p></p> <p>Delinação Magnética = 16,71'</p> <p>Varição Anual = 0,11°</p> <p>Sistema de Coordenadas UTM - Fuso 24S</p> <p>Datum Horizontal - SIRGAS 2000</p> <p>Escala Numérica</p> <p>1:1,000</p> <p>Escala Gráfica</p> <p></p>		<p>Figura: Mapa 218</p> <p>Título: Mapa de Indivíduos Arbóreos Isolados</p> <p>Fonte de Dados: Base Cartográfica IBGE - Instituto Brasileiro de Cartografia e Estatística, 2007; Hidrografia ANA - Agência Nacional de Águas, Cartas IBGE, Vetorização em Imagem Satélite Bing Maps, 2013; Dados obtidos em campo, 2014-2015</p>		<p>Elaboração: Luis Gomes</p> <p>Verificação: Felipe Seabra Mayer</p> <p>Aprovação: Felipe Seabra Mayer</p> <p>Coordenador da Área: Thiago O. Machado</p> <p>Diretor do Projeto: Roberta M. Costa</p>	



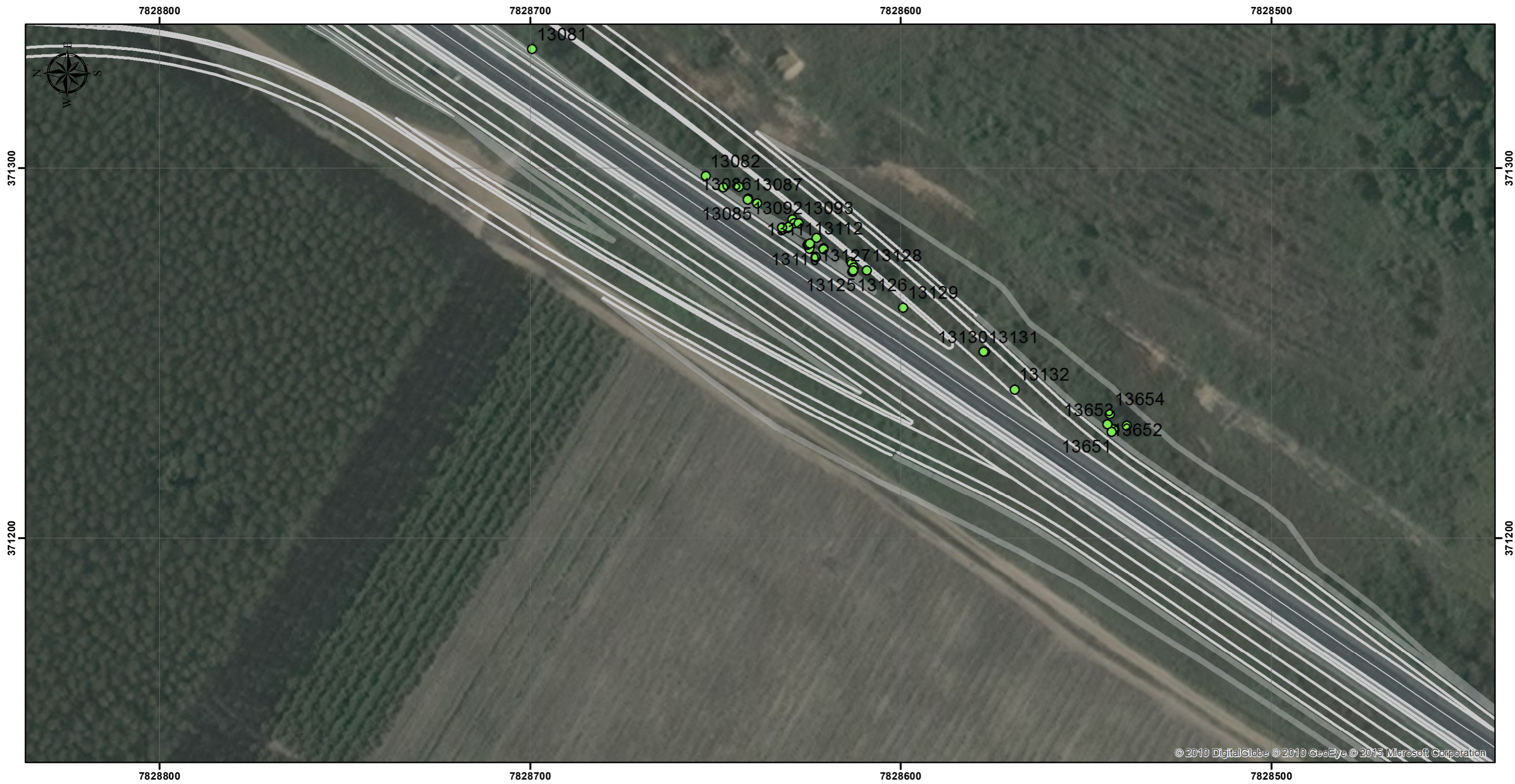
<p>Convenções Cartográficas</p> <p>Limite Estadual </p> <p>Limite Municipal </p> <p>Hidrografia Natural</p> <p>Curso d' água perene </p> <p>Lago perene </p>		<p>Legenda</p> <p> Km</p> <p> Hidrografia</p> <p> Lagoas</p> <p> Nativa na Lista de Ameaçadas</p>		<p>Convenções Cartográficas</p> <p> Exótica</p> <p> Indeterminada</p> <p> Morta</p> <p> Nativa</p> <p> Projeto executivo</p>		<p>Convenções Cartográficas</p> <p>Delinação Magnética = 16,71'</p> <p>Varição Anual = 0,11°</p> <p>Sistema de Coordenadas UTM - Fuso 24S</p> <p>Datum Horizontal - SIRGAS 2000</p> <p>Escala Numérica</p> <p>1:1,000</p> <p>Escala Gráfica</p> <p></p>		<p>Figura:</p> <p>Mapa 219</p>	<p>Elaboração:</p> <p>Luis Gomes</p>
						<p>Título:</p> <p>Mapa de Indivíduos Arbóreos Isolados</p>	<p>Verificação:</p> <p>Felipe Seabra Mayer</p>		
						<p>Fonte de Dados:</p> <p>Base Cartográfica IBGE - Instituto Brasileiro de Cartografia e Estatística, 2007</p> <p>Hidrografia ANA - Agência Nacional de Águas, Cartas IBGE, Vetorização em Imagem Satélite Bing Maps, 2013;</p> <p>Dados obtidos em campo, 2014-2015</p>	<p>Aprovação:</p> <p>Felipe Seabra Mayer</p> <p>Coordenador da Área:</p> <p>Thiago O. Machado</p>		
						<p></p>	<p></p>	<p>Diretor do Projeto:</p> <p>Roberta M. Costa</p>	



<p>Convenções Cartográficas</p> <p>Limite Estadual </p> <p>Limite Municipal </p> <p>Hidrografia Natural</p> <p>Curso d' água perene </p> <p>Lago perene </p>		<p>Legenda</p> <p> Km</p> <p> Hidrografia</p> <p> Lagoas</p> <p> Nativa na Lista de Ameaçadas</p>		<p>Convenções Cartográficas</p> <p> Exótica</p> <p> Indeterminada</p> <p> Morta</p> <p> Nativa</p> <p> Projeto executivo</p>		<p>Convenções Cartográficas</p> <p>Delinação Magnética = 16,71' Variação Anual = 0,11°</p> <p>Sistema de Coordenadas UTM - Fuso 24S Datum Horizontal - SIRGAS 2000</p> <p>Escala Numérica 1:1,000</p> <p>Escala Gráfica </p>		<p>Figura: Mapa 220</p> <p>Título: Mapa de Indivíduos Arbóreos Isolados</p> <p>Fonte de Dados: Base Cartográfica IBGE - Instituto Brasileiro de Cartografia e Estatística, 2007 Hidrografia ANA - Agência Nacional de Águas, Cartas IBGE, Vetorização em Imagem Satélite Bing Maps, 2013; Dados obtidos em campo, 2014-2015</p>		<p>Elaboração: Luis Gomes</p> <p>Verificação: Felipe Seabra Mayer</p> <p>Aprovação: Felipe Seabra Mayer</p> <p>Coordenador da Área: Thiago O. Machado</p> <p>Diretor do Projeto: Roberta M. Costa</p>	

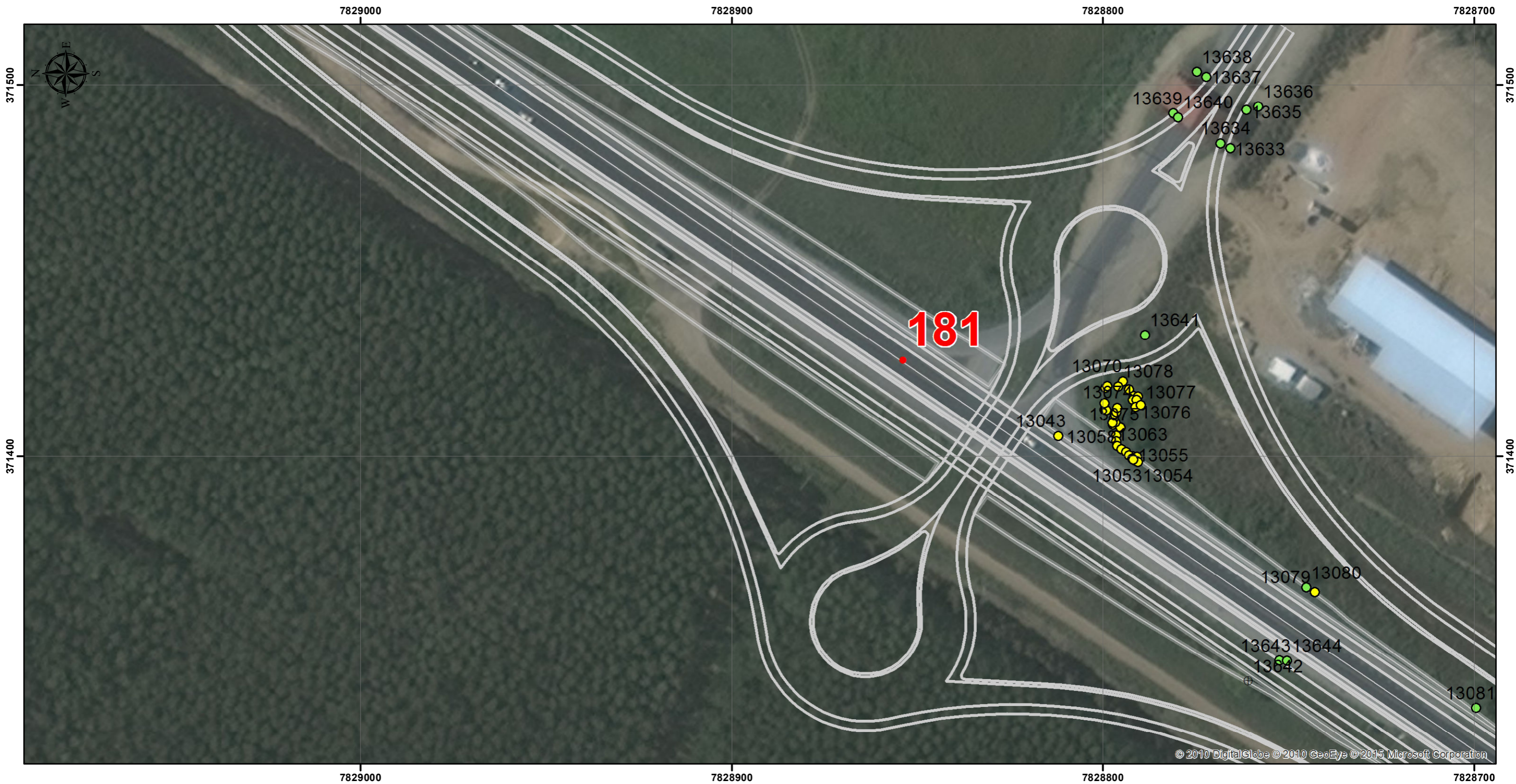


<p>Convenções Cartográficas</p> <p>Limite Estadual </p> <p>Limite Municipal </p> <p>Hidrografia Natural</p> <p>Curso d' água perene </p> <p>Lago perene </p>		<p>Legenda</p> <p> Km</p> <p> Hidrografia</p> <p> Lagoas</p> <p> Nativa na Lista de Ameaçadas</p>		<p>Convenções Cartográficas</p> <p> Exótica</p> <p> Indeterminada</p> <p> Morta</p> <p> Nativa</p> <p> Projeto executivo</p>		<p>Convenções Cartográficas</p> <p>Delinação Magnética = 16,71'</p> <p>Varição Anual = 0,11°</p> <p>Sistema de Coordenadas UTM - Fuso 24S</p> <p>Datum Horizontal - SIRGAS 2000</p> <p>Escala Numérica</p> <p>1:1,000</p> <p>Escala Gráfica</p> <p></p>		<p>Figura: Mapa 221</p> <p>Título: Mapa de Indivíduos Arbóreos Isolados</p> <p>Fonte de Dados: Base Cartográfica IBGE - Instituto Brasileiro de Cartografia e Estatística, 2007; Hidrografia ANA - Agência Nacional de Águas, Cartas IBGE, Vetorização em Imagem Satélite Bing Maps, 2013; Dados obtidos em campo, 2014-2015</p>	<p>Elaboração: Luis Gomes</p> <p>Verificação: Felipe Seabra Mayer</p> <p>Aprovação: Felipe Seabra Mayer</p> <p>Coordenador da Área: Thiago O. Machado</p> <p>Diretor do Projeto: Roberta M. Costa</p>

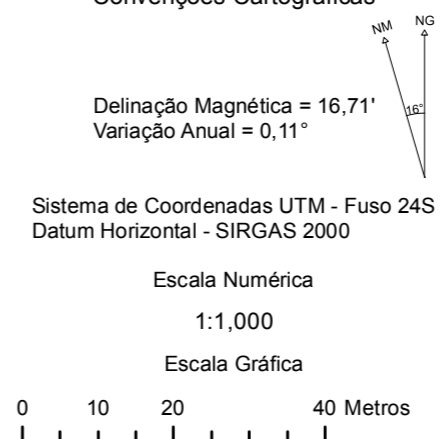



© 2010 DigitalGlobe © 2010 GeoEye © 2015 Microsoft Corporation

<p>Convenções Cartográficas</p> <p>Limite Estadual </p> <p>Limite Municipal </p> <p>Hidrografia Natural</p> <p>Curso d' água perene </p> <p>Lago perene </p>		<p>Legenda</p> <p> Km</p> <p> Hidrografia</p> <p> Lagoas</p> <p> Nativa na Lista de Ameaçadas</p>		<p>Convenções Cartográficas</p> <p> Exótica</p> <p> Indeterminada</p> <p> Morta</p> <p> Nativa</p> <p> Projeto executivo</p>		<p>Convenções Cartográficas</p> <p>Delinação Magnética = 16,71' Variação Anual = 0,11°</p> <p>Sistema de Coordenadas UTM - Fuso 24S Datum Horizontal - SIRGAS 2000</p> <p>Escala Numérica 1:1,000</p> <p>Escala Gráfica </p>		<p>Figura: Mapa 222</p> <p>Título: Mapa de Indivíduos Arbóreos Isolados</p> <p>Fonte de Dados: Base Cartográfica IBGE - Instituto Brasileiro de Cartografia e Estatística, 2007 Hidrografia ANA - Agência Nacional de Águas, Cartas IBGE, Vetorização em Imagem Satélite Bing Maps, 2013; Dados obtidos em campo, 2014-2015</p>		<p>Elaboração: Luis Gomes</p> <p>Verificação: Felipe Seabra Mayer</p> <p>Aprovação: Fellipe Seabra Mayer</p> <p>Coordenador da Área: Thiago O. Machado</p>	
						<p></p>		<p></p>		<p>Diretor do Projeto: Roberta M. Costa</p>	



Convenções Cartográficas		Legenda		Convenções Cartográficas		Figura:	Elaboração:
Limite Estadual			Km		Exótica	Mapa 223	Luis Gomes
Limite Municipal			Hidrografia		Indeterminada	Título:	Verificação:
Hidrografia Natural			Lagoas		Morta	Mapa de Indivíduos Arbóreos Isolados	Felipe Seabra Mayer
Curso d' água perene			Nativa na Lista de Ameaçadas		Nativa	Fonte de Dados:	Aprovação:
Lago perene					Projeto executivo	Base Cartográfica IBGE - Instituto Brasileiro de Cartografia e Estatística, 2007 Hidrografia ANA - Agência Nacional de Águas, Cartas IBGE, Vetorização em Imagem Satélite Bing Maps, 2013; Dados obtidos em campo, 2014-2015	Felipe Seabra Mayer
							Coordenador da Área:
							Thiago O. Machado
							Diretor do Projeto:
							Roberta M. Costa





© 2010 DigitalGlobe © 2010 GeoEye © 2015 Microsoft Corporation

<p>Convenções Cartográficas</p> <p>Limite Estadual </p> <p>Limite Municipal </p> <p>Hidrografia Natural</p> <p>Curso d' água perene </p> <p>Lago perene </p>		<p>Legenda</p> <p> Km</p> <p> Hidrografia</p> <p> Lagoas</p> <p> Nativa na Lista de Ameaçadas</p>		<p>Convenções Cartográficas</p> <p> Exótica</p> <p> Indeterminada</p> <p> Morta</p> <p> Nativa</p> <p> Projeto executivo</p>		<p>Convenções Cartográficas</p> <p>Delinação Magnética = 16,71' Variação Anual = 0,11°</p> <p>Sistema de Coordenadas UTM - Fuso 24S Datum Horizontal - SIRGAS 2000</p> <p>Escala Numérica 1:1,000</p> <p>Escala Gráfica </p>		<p>Figura: Mapa 224</p> <p>Título: Mapa de Indivíduos Arbóreos Isolados</p> <p>Fonte de Dados: Base Cartográfica IBGE - Instituto Brasileiro de Cartografia e Estatística, 2007 Hidrografia ANA - Agência Nacional de Águas, Cartas IBGE, Vetorização em Imagem Satélite Bing Maps, 2013; Dados obtidos em campo, 2014-2015</p>		<p>Elaboração: Luis Gomes</p> <p>Verificação: Felipe Seabra Mayer</p> <p>Aprovação: Fellipe Seabra Mayer</p> <p>Coordenador da Área: Thiago O. Machado</p> <p>Diretor do Projeto: Roberta M. Costa</p>	



<p>Convenções Cartográficas</p> <p>Limite Estadual </p> <p>Limite Municipal </p> <p>Hidrografia Natural</p> <p>Curso d' água perene </p> <p>Lago perene </p>		<p>Legenda</p> <p> Km</p> <p> Hidrografia</p> <p> Lagoas</p> <p> Nativa na Lista de Ameaçadas</p>		<p>Convenções Cartográficas</p> <p> Exótica</p> <p> Indeterminada</p> <p> Morta</p> <p> Nativa</p> <p> Projeto executivo</p>		<p>Convenções Cartográficas</p> <p>Delinação Magnética = 16,71' Variação Anual = 0,11°</p> <p>Sistema de Coordenadas UTM - Fuso 24S Datum Horizontal - SIRGAS 2000</p> <p>Escala Numérica 1:1,000</p> <p>Escala Gráfica </p>		<p>Figura: Mapa 225</p> <p>Título: Mapa de Indivíduos Arbóreos Isolados</p> <p>Fonte de Dados: Base Cartográfica IBGE - Instituto Brasileiro de Cartografia e Estatística, 2007 Hidrografia ANA - Agência Nacional de Águas, Cartas IBGE, Vetorização em Imagem Satélite Bing Maps, 2013; Dados obtidos em campo, 2014-2015</p>		<p>Elaboração: Luis Gomes</p> <p>Verificação: Felipe Seabra Mayer</p> <p>Aprovação: Fellipe Seabra Mayer</p> <p>Coordenador da Área: Thiago O. Machado</p> <p>Diretor do Projeto: Roberta M. Costa</p>	



© 2010 DigitalGlobe © 2010 GeoEye © 2015 Microsoft Corporation

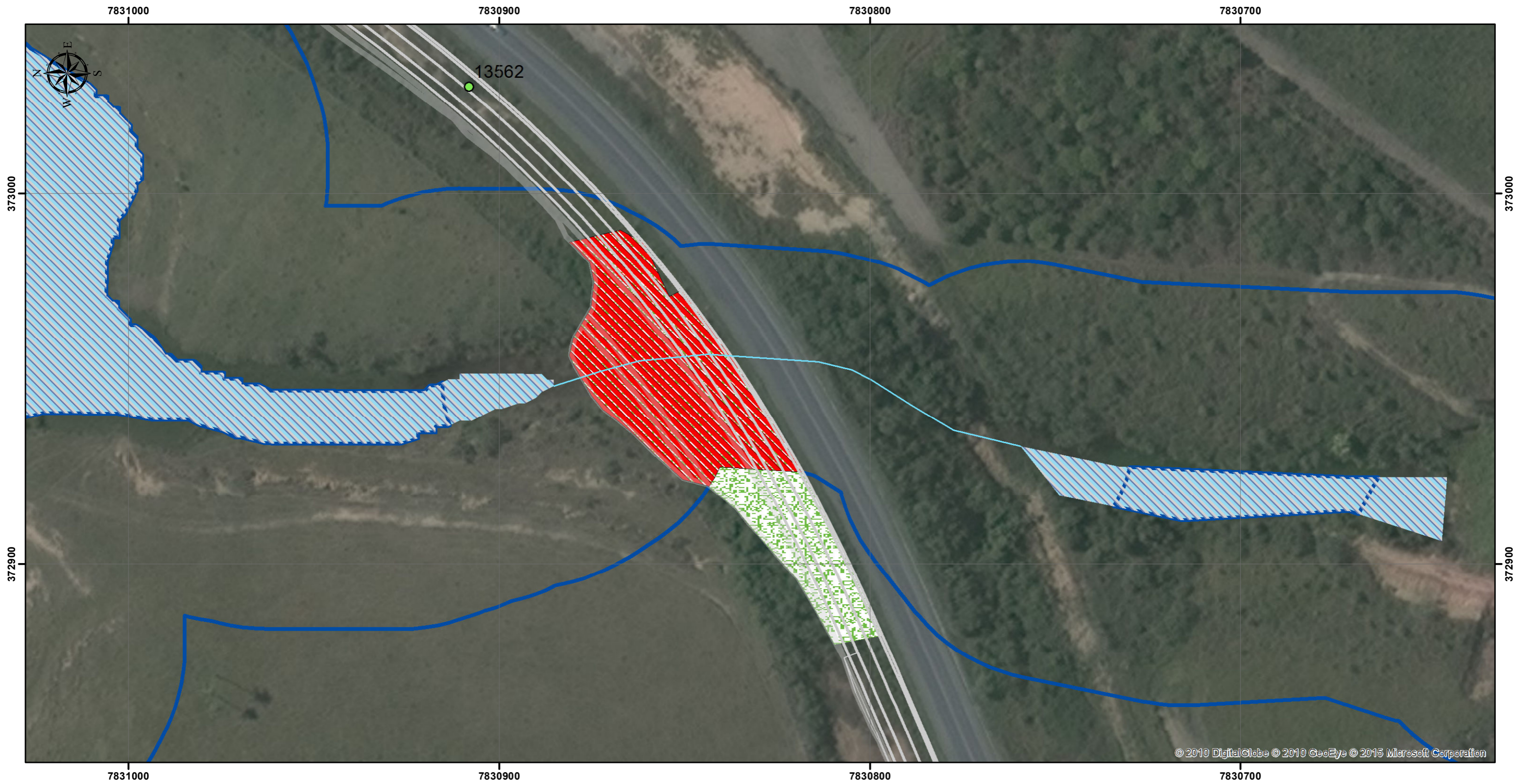
<p>Convenções Cartográficas</p> <p>Limite Estadual </p> <p>Limite Municipal </p> <p>Hidrografia Natural</p> <p>Curso d' água perene </p> <p>Lago perene </p>		<p>Legenda</p> <p> Km</p> <p> Hidrografia</p> <p> Lagoas</p> <p> Nativa na Lista de Ameaçadas</p>		<p>Convenções Cartográficas</p> <p> Exótica</p> <p> Indeterminada</p> <p> Morta</p> <p> Nativa</p> <p> Projeto executivo</p>		<p>Convenções Cartográficas</p> <p>Delinação Magnética = 16,71' Variação Anual = 0,11°</p> <p>Sistema de Coordenadas UTM - Fuso 24S Datum Horizontal - SIRGAS 2000</p> <p>Escala Numérica 1:1,000</p> <p>Escala Gráfica </p>		<p>Figura: Mapa 226</p> <p>Título: Mapa de Indivíduos Arbóreos Isolados</p> <p>Fonte de Dados: Base Cartográfica IBGE - Instituto Brasileiro de Cartografia e Estatística, 2007 Hidrografia ANA - Agência Nacional de Águas, Cartas IBGE, Vetorização em Imagem Satélite Bing Maps, 2013; Dados obtidos em campo, 2014-2015</p>		<p>Elaboração: Luis Gomes</p> <p>Verificação: Felipe Seabra Mayer</p> <p>Aprovação: Fellipe Seabra Mayer</p> <p>Coordenador da Área: Thiago O. Machado</p> <p>Diretor do Projeto: Roberta M. Costa</p>	



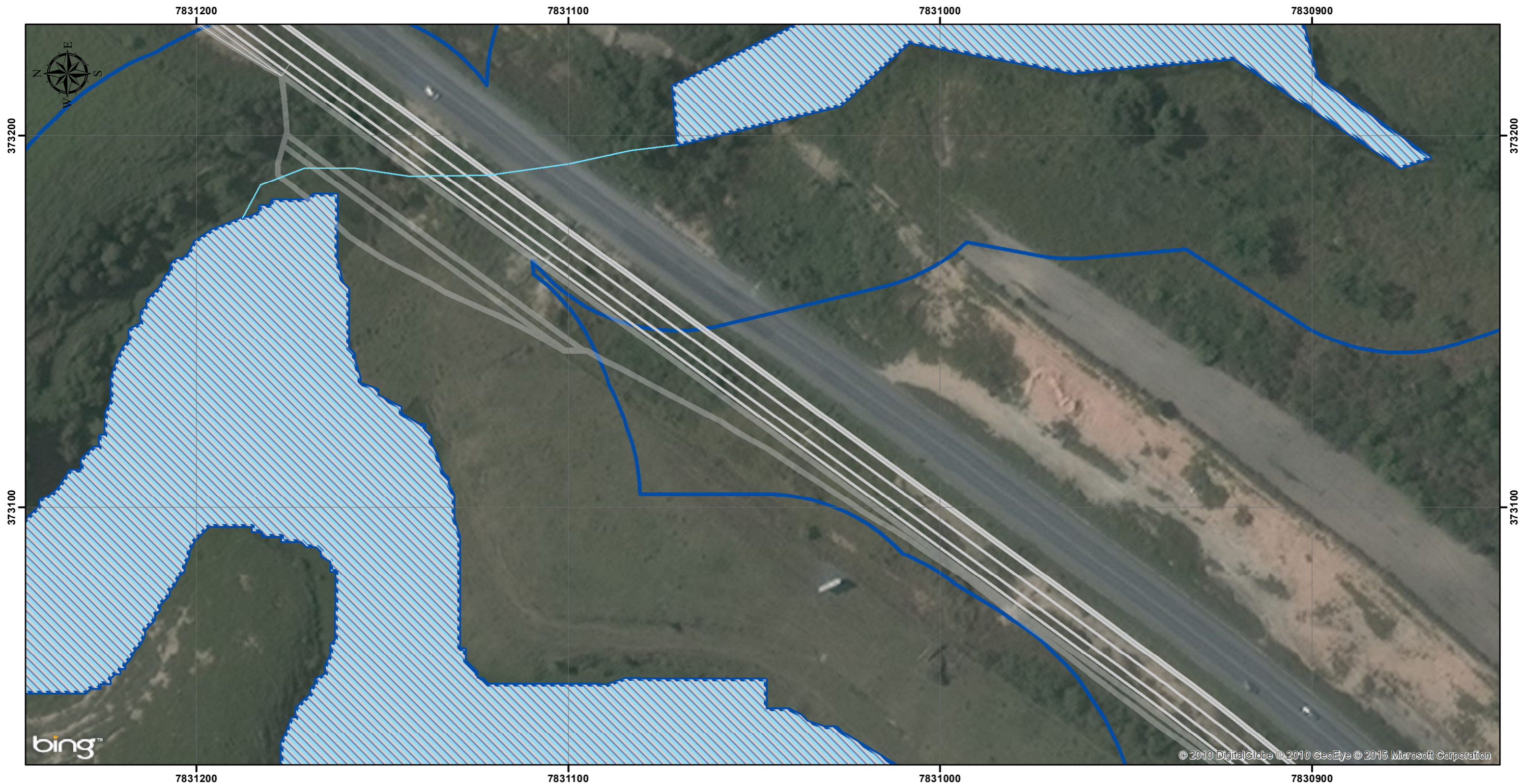
<p>Convenções Cartográficas</p> <p>Limite Estadual </p> <p>Limite Municipal </p> <p>Hidrografia Natural</p> <p>Curso d' água perene </p> <p>Lago perene </p>		<p>Legenda</p> <p> Km</p> <p> Hidrografia</p> <p> Lagoas</p> <p> Nativa na Lista de Ameaçadas</p>		<p>Convenções Cartográficas</p> <p> Exótica</p> <p> Indeterminada</p> <p> Morta</p> <p> Nativa</p> <p> Projeto executivo</p>		<p>Convenções Cartográficas</p> <p>Delinação Magnética = 16,71' Variação Anual = 0,11°</p> <p>Sistema de Coordenadas UTM - Fuso 24S Datum Horizontal - SIRGAS 2000</p> <p>Escala Numérica 1:1,000</p> <p>Escala Gráfica </p>		<p>Figura: Mapa 227</p> <p>Título: Mapa de Indivíduos Arbóreos Isolados</p> <p>Fonte de Dados: Base Cartográfica IBGE - Instituto Brasileiro de Cartografia e Estatística, 2007 Hidrografia ANA - Agência Nacional de Águas, Cartas IBGE, Vetorização em Imagem Satélite Bing Maps, 2013; Dados obtidos em campo, 2014-2015</p>		<p>Elaboração: Luis Gomes</p> <p>Verificação: Felipe Seabra Mayer</p> <p>Aprovação: Fellipe Seabra Mayer</p> <p>Coordenador da Área: Thiago O. Machado</p> <p>Diretor do Projeto: Roberta M. Costa</p>	



<p>Convenções Cartográficas</p> <p>Limite Estadual </p> <p>Limite Municipal </p> <p>Hidrografia Natural</p> <p>Curso d' água perene </p> <p>Lago perene </p>		<p>Legenda</p> <p> Km</p> <p> Hidrografia</p> <p> Lagoas</p> <p> Nativa na Lista de Ameaçadas</p>		<p>Convenções Cartográficas</p> <p> Exótica</p> <p> Indeterminada</p> <p> Morta</p> <p> Nativa</p> <p> Projeto executivo</p>		<p>Convenções Cartográficas</p> <p>Delinação Magnética = 16,71' Variação Anual = 0,11°</p> <p>Sistema de Coordenadas UTM - Fuso 24S Datum Horizontal - SIRGAS 2000</p> <p>Escala Numérica 1:1,000</p> <p>Escala Gráfica </p>		<p>Figura: Mapa 228</p> <p>Título: Mapa de Indivíduos Arbóreos Isolados</p> <p>Fonte de Dados: Base Cartográfica IBGE - Instituto Brasileiro de Cartografia e Estatística, 2007 Hidrografia ANA - Agência Nacional de Águas, Cartas IBGE, Vetorização em Imagem Satélite Bing Maps, 2013; Dados obtidos em campo, 2014-2015</p>		<p>Elaboração: Luis Gomes</p> <p>Verificação: Felipe Seabra Mayer</p> <p>Aprovação: Fellipe Seabra Mayer</p> <p>Coordenador da Área: Thiago O. Machado</p> <p>Diretor do Projeto: Roberta M. Costa</p>	



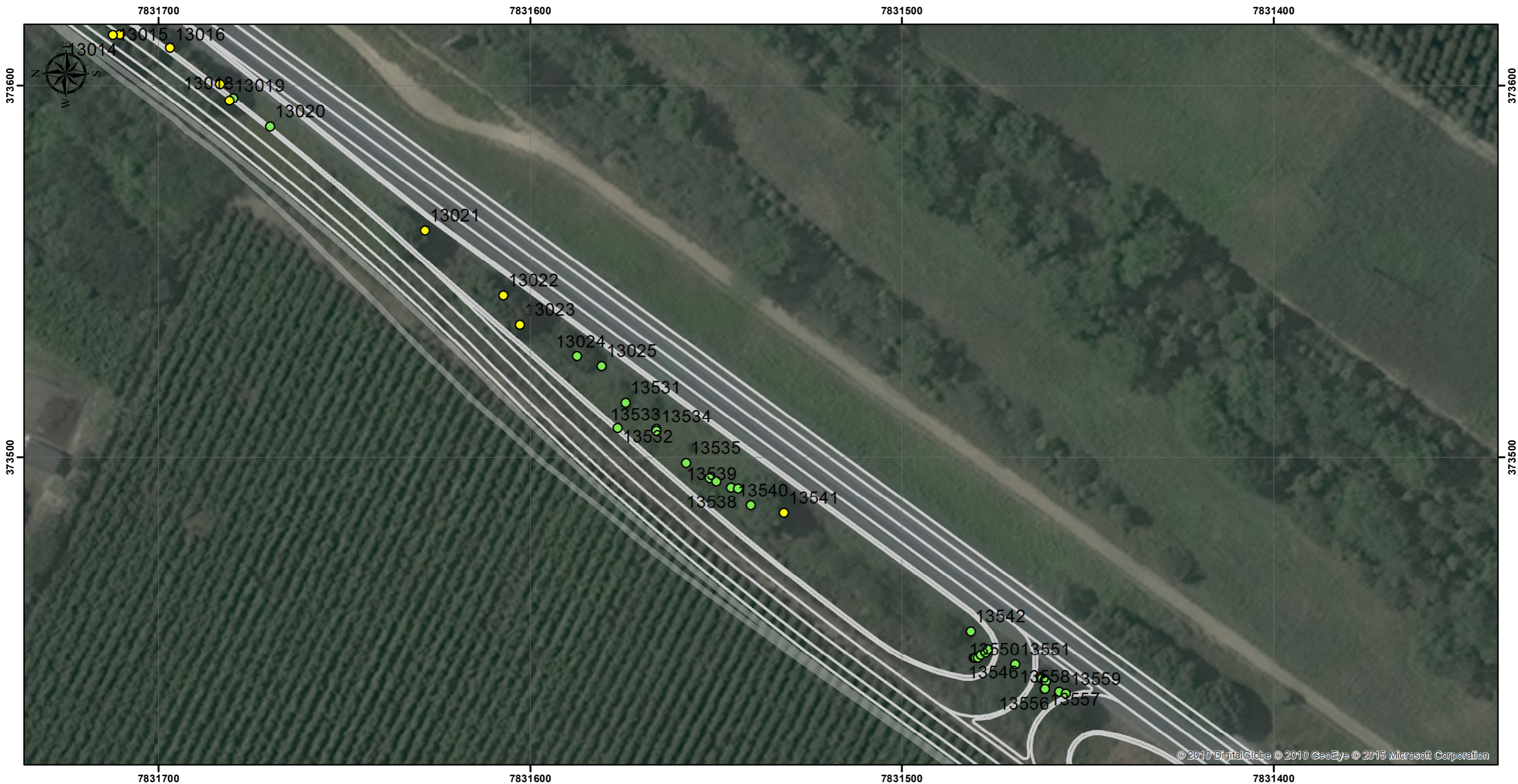
<p>Convenções Cartográficas</p> <p>Limite Estadual </p> <p>Limite Municipal </p> <p>Hidrografia Natural</p> <p>Curso d' água perene </p> <p>Lago perene </p>		<p>Legenda</p> <p> Km</p> <p> Hidrografia</p> <p> Lagoas</p> <p> ADA Fragmento 21 em APP - 2183,15 m²</p> <p> ADA Fragmento 21 - 3076,93 m²</p> <p> Nativa na Lista de Ameaçadas</p>		<p> Exótica</p> <p> Indeterminada</p> <p> Morta</p> <p> Nativa</p> <p> Projeto executivo</p>		<p>Convenções Cartográficas</p> <p></p> <p>Delinação Magnética = 16,71' Variação Anual = 0,11°</p> <p>Sistema de Coordenadas UTM - Fuso 24S Datum Horizontal - SIRGAS 2000</p> <p>Escala Numérica 1:1,000</p> <p>Escala Gráfica </p>		<p>Figura: Mapa 229</p>	<p>Elaboração: Luis Gomes</p>
						<p>Título: Mapa de Indivíduos Arbóreos Isolados</p>	<p>Verificação: Felipe Seabra Mayer</p>		
						<p>Fonte de Dados: Base Cartográfica IBGE - Instituto Brasileiro de Cartografia e Estatística, 2007 Hidrografia ANA - Agência Nacional de Águas, Cartas IBGE, Vetorização em Imagem Satélite Bing Maps, 2013; Dados obtidos em campo, 2014-2015</p>	<p>Aprovação: Felipe Seabra Mayer</p> <p>Coordenador da Área: Thiago O. Machado</p>		
						<p></p>	<p></p>		
						<p>Diretor do Projeto: Roberta M. Costa</p>			



<p>Convenções Cartográficas</p> <p>Limite Estadual </p> <p>Limite Municipal </p> <p>Hidrografia Natural</p> <p>Curso d' água perene </p> <p>Lago perene </p>		<p>Legenda</p> <p> Km</p> <p> Hidrografia</p> <p> Lagoas</p> <p> Nativa na Lista de Ameaçadas</p>		<p>Convenções Cartográficas</p> <p> Exótica</p> <p> Indeterminada</p> <p> Morta</p> <p> Nativa</p> <p> Projeto executivo</p>		<p>Convenções Cartográficas</p> <p>Delinação Magnética = 16,71' Variação Anual = 0,11°</p> <p>Sistema de Coordenadas UTM - Fuso 24S Datum Horizontal - SIRGAS 2000</p> <p>Escala Numérica 1:1,000</p> <p>Escala Gráfica </p>		<p>Figura: Mapa 230</p> <p>Título: Mapa de Indivíduos Arbóreos Isolados</p> <p>Fonte de Dados: Base Cartográfica IBGE - Instituto Brasileiro de Cartografia e Estatística, 2007 Hidrografia ANA - Agência Nacional de Águas, Cartas IBGE, Vetorização em Imagem Satélite Bing Maps, 2013; Dados obtidos em campo, 2014-2015</p>		<p>Elaboração: Luis Gomes</p> <p>Verificação: Felipe Seabra Mayer</p> <p>Aprovação: Felipe Seabra Mayer</p> <p>Coordenador da Área: Thiago O. Machado</p> <p>Diretor do Projeto: Roberta M. Costa</p>	



<p>Convenções Cartográficas</p> <p>Limite Estadual </p> <p>Limite Municipal </p> <p>Hidrografia Natural</p> <p>Curso d' água perene </p> <p>Lago perene </p>		<p>Legenda</p> <p> Km</p> <p> Hidrografia</p> <p> Lagoas</p> <p> Nativa na Lista de Ameaçadas</p>		<p>Convenções Cartográficas</p> <p> Exótica</p> <p> Indeterminada</p> <p> Morta</p> <p> Nativa</p> <p> Projeto executivo</p>		<p>Convenções Cartográficas</p> <p>Delinação Magnética = 16,71' Variação Anual = 0,11°</p> <p>Sistema de Coordenadas UTM - Fuso 24S Datum Horizontal - SIRGAS 2000</p> <p>Escala Numérica 1:1,000</p> <p>Escala Gráfica </p>		<p>Figura: Mapa 231</p> <p>Título: Mapa de Indivíduos Arbóreos Isolados</p> <p>Fonte de Dados: Base Cartográfica IBGE - Instituto Brasileiro de Cartografia e Estatística, 2007 Hidrografia ANA - Agência Nacional de Águas, Cartas IBGE, Vetorização em Imagem Satélite Bing Maps, 2013; Dados obtidos em campo, 2014-2015</p>		<p>Elaboração: Luis Gomes</p> <p>Verificação: Felipe Seabra Mayer</p> <p>Aprovação: Felipe Seabra Mayer</p> <p>Coordenador da Área: Thiago O. Machado</p> <p>Diretor do Projeto: Roberta M. Costa</p>	



<p>Convenções Cartográficas</p> <p>Limite Estadual </p> <p>Limite Municipal </p> <p>Hidrografia Natural</p> <p>Curso d' água perene </p> <p>Lago perene </p>		<p>Legenda</p> <p> Km</p> <p> Hidrografia</p> <p> Lagoas</p> <p> Nativa na Lista de Ameaçadas</p>		<p>Convenções Cartográficas</p> <p> Exótica</p> <p> Indeterminada</p> <p> Morta</p> <p> Nativa</p> <p> Projeto executivo</p>		<p>Convenções Cartográficas</p> <p>Delinação Magnética = 16,71' Variação Anual = 0,11°</p> <p>Sistema de Coordenadas UTM - Fuso 24S Datum Horizontal - SIRGAS 2000</p> <p>Escala Numérica 1:1,000</p> <p>Escala Gráfica </p>		<p>Figura: Mapa 232</p> <p>Título: Mapa de Indivíduos Arbóreos Isolados</p> <p>Fonte de Dados: Base Cartográfica IBGE - Instituto Brasileiro de Cartografia e Estatística, 2007 Hidrografia ANA - Agência Nacional de Águas, Cartas IBGE, Vetorização em Imagem Satélite Bing Maps, 2013; Dados obtidos em campo, 2014-2015</p>		<p>Elaboração: Luis Gomes</p> <p>Verificação: Felipe Seabra Mayer</p> <p>Aprovação: Fellipe Seabra Mayer</p> <p>Coordenador da Área: Thiago O. Machado</p> <p>Diretor do Projeto: Roberta M. Costa</p>	



<p>Convenções Cartográficas</p> <p>Limite Estadual </p> <p>Limite Municipal </p> <p>Hidrografia Natural</p> <p>Curso d' água perene </p> <p>Lago perene </p>	<p>Legenda</p> <p> Km</p> <p> Hidrografia</p> <p> Lagoas</p> <p> Nativa na Lista de Ameaçadas</p>	<p>Convenções Cartográficas</p> <p> Exótica</p> <p> Indeterminada</p> <p> Morta</p> <p> Nativa</p> <p> Projeto executivo</p> <p>Delinação Magnética = 16,71' Variação Anual = 0,11°</p> <p>Sistema de Coordenadas UTM - Fuso 24S Datum Horizontal - SIRGAS 2000</p> <p>Escala Numérica 1:1,000</p> <p>Escala Gráfica </p>	<p>Figura: Mapa 233</p> <p>Título: Mapa de Indivíduos Arbóreos Isolados</p> <p>Fonte de Dados: Base Cartográfica IBGE - Instituto Brasileiro de Cartografia e Estatística, 2007 Hidrografia ANA - Agência Nacional de Águas, Cartas IBGE, Vetorização em Imagem Satélite Bing Maps, 2013; Dados obtidos em campo, 2014-2015</p>	<p>Elaboração: Luis Gomes</p> <p>Verificação: Felipe Seabra Mayer</p> <p>Aprovação: Fellipe Seabra Mayer</p> <p>Coordenador da Área: Thiago O. Machado</p> <p>Diretor do Projeto: Roberta M. Costa</p>
--	--	--	--	---



Convenções Cartográficas		Legenda		Convenções Cartográficas		Figura:	Elaboração:
Limite Estadual			Km		Exótica	Mapa 234	Luis Gomes
Limite Municipal			Hidrografia		Indeterminada	Título:	Verificação:
Hidrografia Natural			Lagoas		Morta	Mapa de Indivíduos Arbóreos Isolados	Felipe Seabra Mayer
Curso d' água perene			Nativa na Lista de Ameaçadas		Nativa	Fonte de Dados:	Aprovação:
Lago perene					Projeto executivo	Base Cartográfica IBGE - Instituto Brasileiro de Cartografia e Estatística, 2007 Hidrografia ANA - Agência Nacional de Águas, Cartas IBGE, Vetorização em Imagem Satélite Bing Maps, 2013; Dados obtidos em campo, 2014-2015	Felipe Seabra Mayer
							Coordenador da Área:
							Thiago O. Machado
							Diretor do Projeto:
							Roberta M. Costa


Convenções Cartográficas

Delinação Magnética = 16,71'
Variação Anual = 0,11°

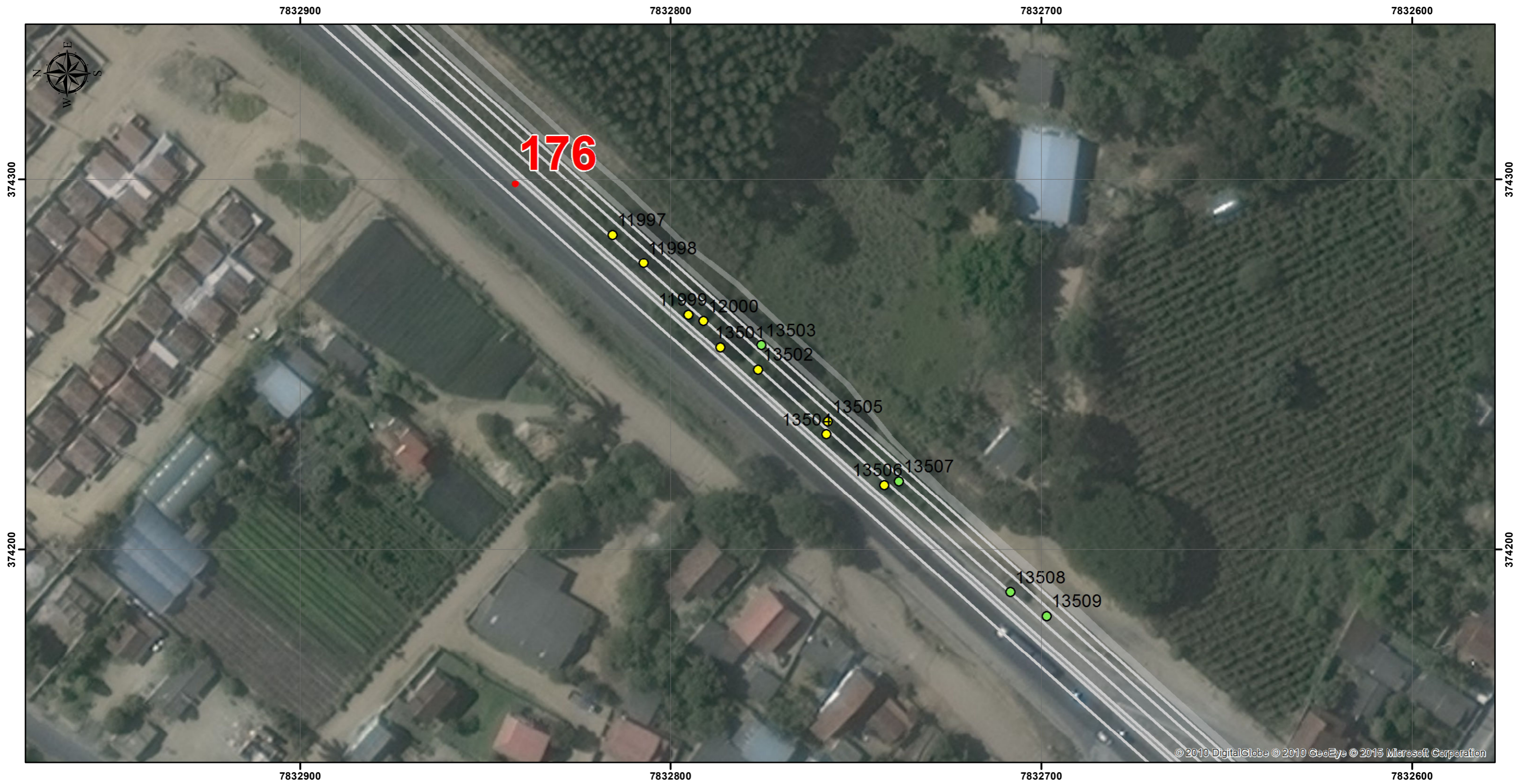
Sistema de Coordenadas UTM - Fuso 24S
Datum Horizontal - SIRGAS 2000

Escala Numérica
1:1,000

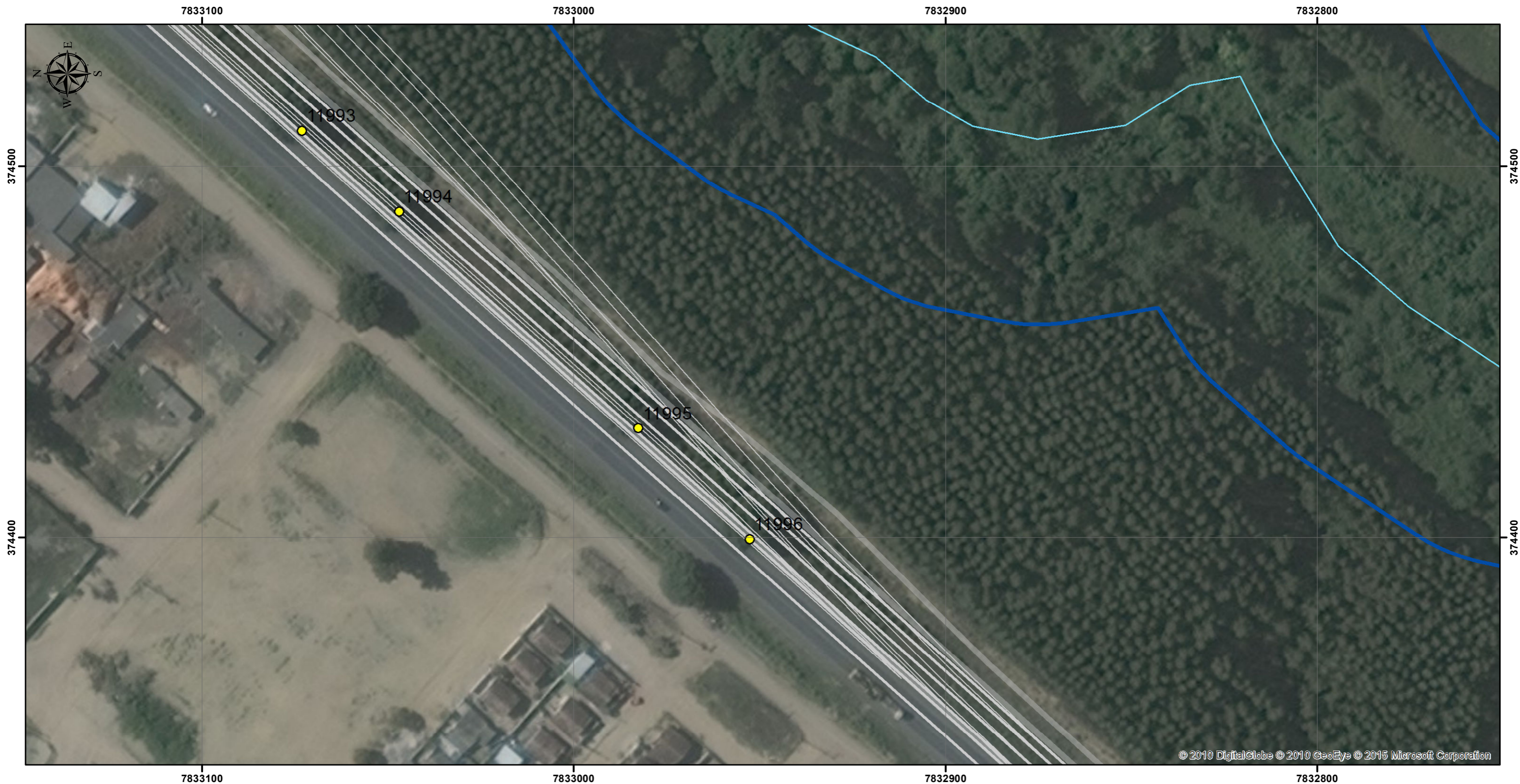
Escala Gráfica
0 10 20 40 Metros



<p>Convenções Cartográficas</p> <p>Limite Estadual </p> <p>Limite Municipal </p> <p>Hidrografia Natural</p> <p>Curso d' água perene </p> <p>Lago perene </p>	<p>Legenda</p> <p> Km</p> <p> Hidrografia</p> <p> Lagoas</p> <p> Nativa na Lista de Ameaçadas</p> <p> Exótica</p> <p> Indeterminada</p> <p> Morta</p> <p> Nativa</p> <p> Projeto executivo</p>	<p>Convenções Cartográficas</p> <p></p> <p>Delinação Magnética = 16,71' Variação Anual = 0,11°</p> <p>Sistema de Coordenadas UTM - Fuso 24S Datum Horizontal - SIRGAS 2000</p> <p>Escala Numérica 1:1,000</p> <p>Escala Gráfica </p>	<p>Figura: Mapa 235</p> <p>Título: Mapa de Indivíduos Arbóreos Isolados</p> <p>Fonte de Dados: Base Cartográfica IBGE - Instituto Brasileiro de Cartografia e Estatística, 2007 Hidrografia ANA - Agência Nacional de Águas, Cartas IBGE, Vetorização em Imagem Satélite Bing Maps, 2013; Dados obtidos em campo, 2014-2015</p>	<p>Elaboração: Luis Gomes</p> <p>Verificação: Felipe Seabra Mayer</p> <p>Aprovação: Fellipe Seabra Mayer</p> <p>Coordenador da Área: Thiago O. Machado</p> <p>Diretor do Projeto: Roberta M. Costa</p>
--	---	---	--	---



<p>Convenções Cartográficas</p> <p>Limite Estadual </p> <p>Limite Municipal </p> <p>Hidrografia Natural</p> <p>Curso d' água perene </p> <p>Lago perene </p>	<p>Legenda</p> <p> Km</p> <p> Hidrografia</p> <p> Lagoas</p> <p> Nativa na Lista de Ameaçadas</p>	<p> Exótica</p> <p> Indeterminada</p> <p> Morta</p> <p> Nativa</p> <p> Projeto executivo</p>	<p>Convenções Cartográficas</p> <p>Delinação Magnética = 16,71' Variação Anual = 0,11°</p> <p>Sistema de Coordenadas UTM - Fuso 24S Datum Horizontal - SIRGAS 2000</p> <p>Escala Numérica 1:1,000</p> <p>Escala Gráfica </p>	<p>Figura: Mapa 236</p> <p>Título: Mapa de Indivíduos Arbóreos Isolados</p> <p>Fonte de Dados: Base Cartográfica IBGE - Instituto Brasileiro de Cartografia e Estatística, 2007 Hidrografia ANA - Agência Nacional de Águas, Cartas IBGE, Vetorização em Imagem Satélite Bing Maps, 2013; Dados obtidos em campo, 2014-2015</p>	<p>Elaboração: Luis Gomes</p> <p>Verificação: Felipe Seabra Mayer</p> <p>Aprovação: Fellipe Seabra Mayer</p> <p>Coordenador da Área: Thiago O. Machado</p> <p>Diretor do Projeto: Roberta M. Costa</p>
--	--	--	---	--	---



© 2010 DigitalGlobe © 2010 GeoEye © 2015 Microsoft Corporation

<p>Convenções Cartográficas</p> <p>Limite Estadual </p> <p>Limite Municipal </p> <p>Hidrografia Natural</p> <p>Curso d' água perene </p> <p>Lago perene </p>		<p>Legenda</p> <p> Km</p> <p> Hidrografia</p> <p> Lagoas</p> <p> Nativa na Lista de Ameaçadas</p>		<p>Convenções Cartográficas</p> <p> Exótica</p> <p> Indeterminada</p> <p> Morta</p> <p> Nativa</p> <p> Projeto executivo</p>		<p>Convenções Cartográficas</p> <p>Delinação Magnética = 16,71' Variação Anual = 0,11°</p> <p>Sistema de Coordenadas UTM - Fuso 24S Datum Horizontal - SIRGAS 2000</p> <p>Escala Numérica 1:1,000</p> <p>Escala Gráfica </p>		<p>Figura: Mapa 237</p> <p>Título: Mapa de Indivíduos Arbóreos Isolados</p> <p>Fonte de Dados: Base Cartográfica IBGE - Instituto Brasileiro de Cartografia e Estatística, 2007 Hidrografia ANA - Agência Nacional de Águas, Cartas IBGE, Vetorização em Imagem Satélite Bing Maps, 2013; Dados obtidos em campo, 2014-2015</p>		<p>Elaboração: Luis Gomes</p> <p>Verificação: Felipe Seabra Mayer</p> <p>Aprovação: Fellipe Seabra Mayer</p> <p>Coordenador da Área: Thiago O. Machado</p> <p>Diretor do Projeto: Roberta M. Costa</p>	



Convenções Cartográficas		Legenda		Convenções Cartográficas		Figura:	Elaboração:
Limite Estadual			Km		Exótica	Mapa 238	Luis Gomes
Limite Municipal			Hidrografia		Indeterminada	Título:	Verificação:
Hidrografia Natural			Lagoas		Morta	Mapa de Indivíduos Arbóreos Isolados	Felipe Seabra Mayer
Curso d' água perene			Nativa na Lista de Ameaçadas		Nativa	Fonte de Dados:	Aprovação:
Lago perene					Projeto executivo	Base Cartográfica IBGE - Instituto Brasileiro de Cartografia e Estatística, 2007 Hidrografia ANA - Agência Nacional de Águas, Cartas IBGE, Vetorização em Imagem Satélite Bing Maps, 2013; Dados obtidos em campo, 2014-2015	Felipe Seabra Mayer
							Coordenador da Área:
							Thiago O. Machado
							Diretor do Projeto:
							Roberta M. Costa

Convenções Cartográficas

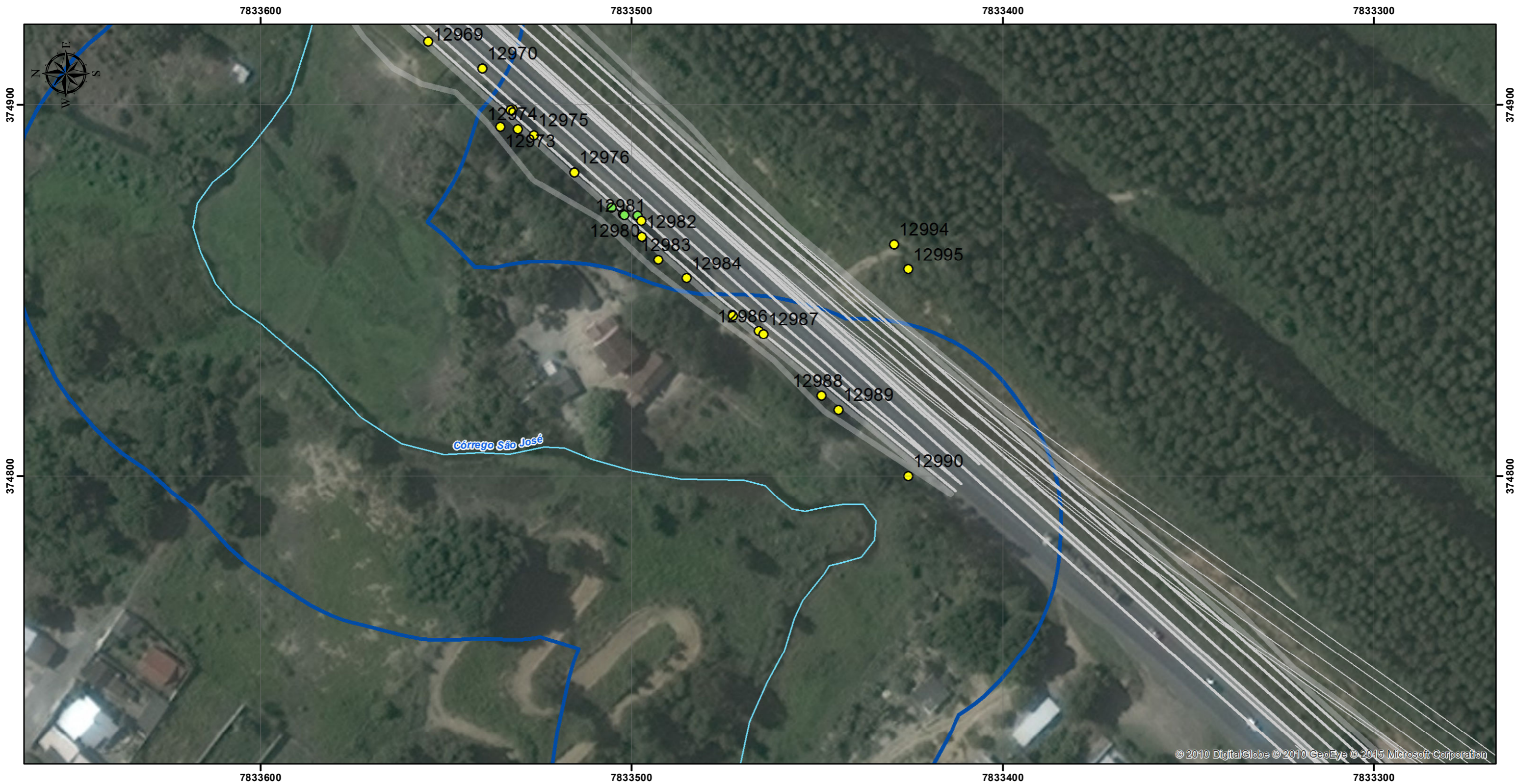
Delinação Magnética = 16,71'
Variação Anual = 0,11°

Sistema de Coordenadas UTM - Fuso 24S
Datum Horizontal - SIRGAS 2000

Escala Numérica
1:1,000

Escala Gráfica

0 10 20 40 Metros



© 2010 DigitalGlobe © 2010 GeoEye © 2015 Microsoft Corporation


<p>Convenções Cartográficas</p> <p>Limite Estadual </p> <p>Limite Municipal </p> <p>Hidrografia Natural</p> <p>Curso d' água perene </p> <p>Lago perene </p>		<p>Legenda</p> <p> Km</p> <p> Hidrografia</p> <p> Lagoas</p> <p> Nativa na Lista de Ameaçadas</p>		<p>Convenções Cartográficas</p> <p> Exótica</p> <p> Indeterminada</p> <p> Morta</p> <p> Nativa</p> <p> Projeto executivo</p>		<p>Convenções Cartográficas</p> <p>Delinação Magnética = 16,71' Variação Anual = 0,11°</p> <p>Sistema de Coordenadas UTM - Fuso 24S Datum Horizontal - SIRGAS 2000</p> <p>Escala Numérica 1:1,000</p> <p>Escala Gráfica </p>		<p>Figura: Mapa 239</p> <p>Título: Mapa de Indivíduos Arbóreos Isolados</p> <p>Fonte de Dados: Base Cartográfica IBGE - Instituto Brasileiro de Cartografia e Estatística, 2007 Hidrografia ANA - Agência Nacional de Águas, Cartas IBGE, Vetorização em Imagem Satélite Bing Maps, 2013; Dados obtidos em campo, 2014-2015</p>		<p>Elaboração: Luis Gomes</p> <p>Verificação: Felipe Seabra Mayer</p> <p>Aprovação: Fellipe Seabra Mayer</p> <p>Coordenador da Área: Thiago O. Machado</p> <p>Diretor do Projeto: Roberta M. Costa</p>	




<p>Convenções Cartográficas</p> <p>Limite Estadual </p> <p>Limite Municipal </p> <p>Hidrografia Natural</p> <p>Curso d' água perene </p> <p>Lago perene </p>		<p>Legenda</p> <p> Km</p> <p> Hidrografia</p> <p> Lagoas</p> <p> Nativa na Lista de Ameaçadas</p>		<p>Convenções Cartográficas</p> <p> Exótica</p> <p> Indeterminada</p> <p> Morta</p> <p> Nativa</p> <p> Projeto executivo</p>		<p>Convenções Cartográficas</p> <p>Delinação Magnética = 16,71' Variação Anual = 0,11°</p> <p>Sistema de Coordenadas UTM - Fuso 24S Datum Horizontal - SIRGAS 2000</p> <p>Escala Numérica 1:1,000</p> <p>Escala Gráfica </p>		<p>Figura: Mapa 240</p> <p>Título: Mapa de Indivíduos Arbóreos Isolados</p> <p>Fonte de Dados: Base Cartográfica IBGE - Instituto Brasileiro de Cartografia e Estatística, 2007 Hidrografia ANA - Agência Nacional de Águas, Cartas IBGE, Vetorização em Imagem Satélite Bing Maps, 2013; Dados obtidos em campo, 2014-2015</p>		<p>Elaboração: Luis Gomes</p> <p>Verificação: Felipe Seabra Mayer</p> <p>Aprovação: Felipe Seabra Mayer</p> <p>Coordenador da Área: Thiago O. Machado</p>	
										<p>Diretor do Projeto: Roberta M. Costa</p>	



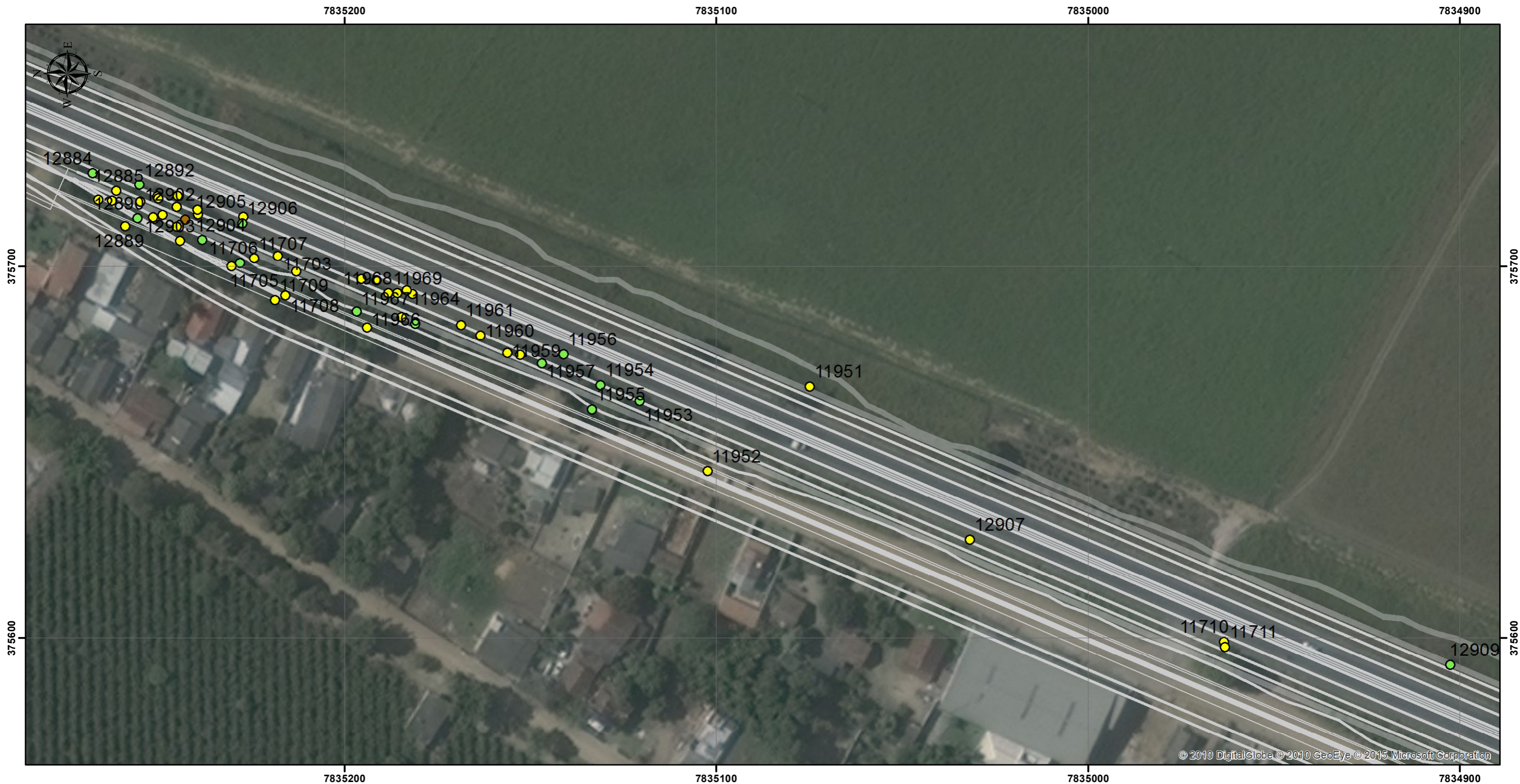
<p>Convenções Cartográficas</p> <p>Limite Estadual </p> <p>Limite Municipal </p> <p>Hidrografia Natural</p> <p>Curso d' água perene </p> <p>Lago perene </p>		<p>Legenda</p> <p> Km</p> <p> Hidrografia</p> <p> Lagoas</p> <p> Nativa na Lista de Ameaçadas</p>		<p>Convenções Cartográficas</p> <p> Exótica</p> <p> Indeterminada</p> <p> Morta</p> <p> Nativa</p> <p> Projeto executivo</p>		<p>Convenções Cartográficas</p> <p></p> <p>Delinação Magnética = 16,71' Variação Anual = 0,11°</p> <p>Sistema de Coordenadas UTM - Fuso 24S Datum Horizontal - SIRGAS 2000</p> <p>Escala Numérica 1:1,000</p> <p>Escala Gráfica </p>		<p>Figura: Mapa 241</p> <p>Título: Mapa de Indivíduos Arbóreos Isolados</p> <p>Fonte de Dados: Base Cartográfica IBGE - Instituto Brasileiro de Cartografia e Estatística, 2007 Hidrografia ANA - Agência Nacional de Águas, Cartas IBGE, Vetorização em Imagem Satélite Bing Maps, 2013; Dados obtidos em campo, 2014-2015</p>		<p>Elaboração: Luis Gomes</p> <p>Verificação: Felipe Seabra Mayer</p> <p>Aprovação: Fellipe Seabra Mayer</p> <p>Coordenador da Área: Thiago O. Machado</p> <p>Diretor do Projeto: Roberta M. Costa</p>	



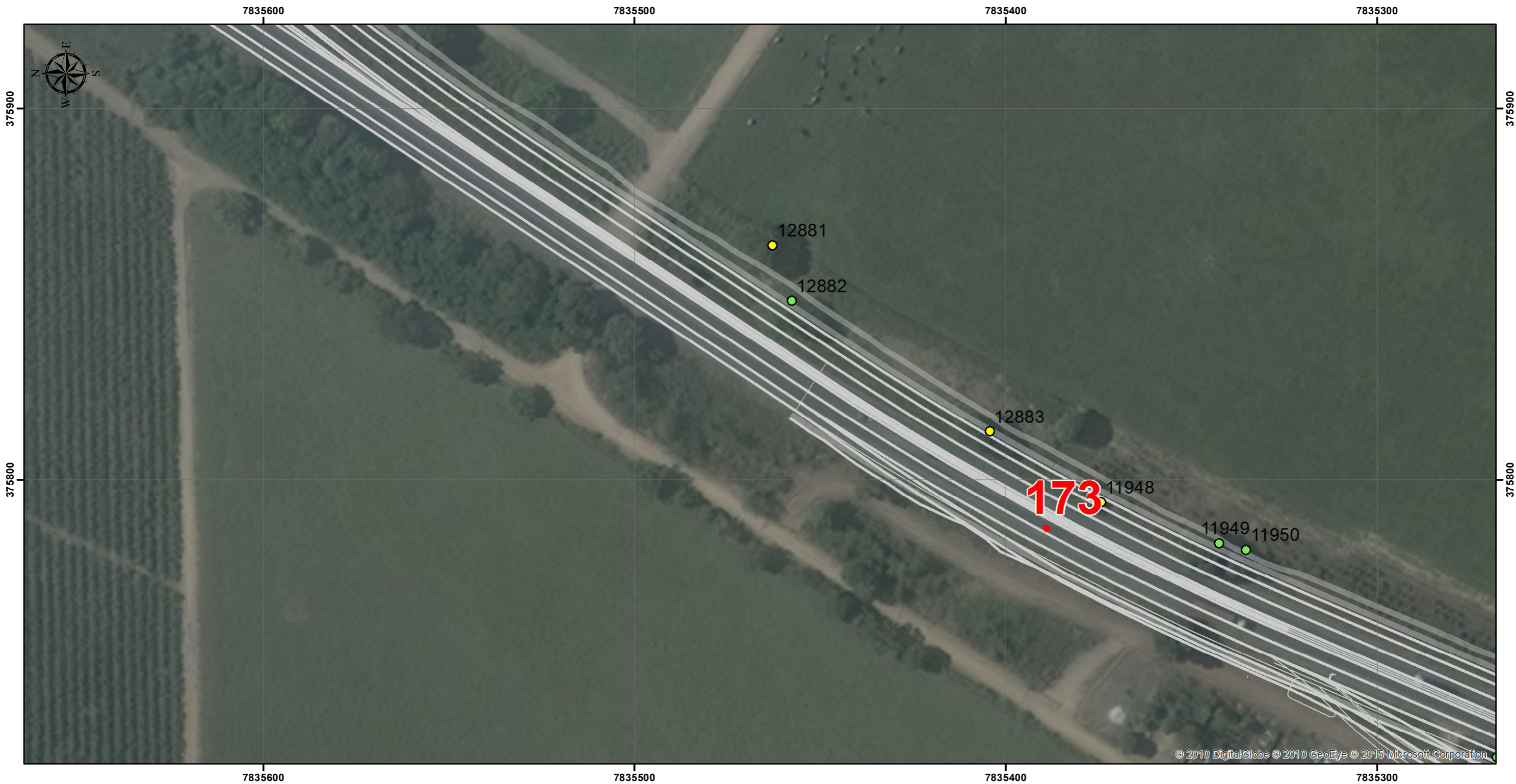
<p>Convenções Cartográficas</p> <p>Limite Estadual </p> <p>Limite Municipal </p> <p>Hidrografia Natural</p> <p>Curso d' água perene </p> <p>Lago perene </p>	<p>Legenda</p> <p> Km</p> <p> Hidrografia</p> <p> Lagoas</p> <p> Nativa na Lista de Ameaçadas</p> <p> Exótica</p> <p> Indeterminada</p> <p> Morta</p> <p> Nativa</p> <p> Projeto executivo</p>	<p>Convenções Cartográficas</p> <p></p> <p>Delinação Magnética = 16,71' Variação Anual = 0,11°</p> <p>Sistema de Coordenadas UTM - Fuso 24S Datum Horizontal - SIRGAS 2000</p> <p>Escala Numérica 1:1,000</p> <p>Escala Gráfica </p>	<p>Figura: Mapa 242</p> <p>Título: Mapa de Indivíduos Arbóreos Isolados</p> <p>Fonte de Dados: Base Cartográfica IBGE - Instituto Brasileiro de Cartografia e Estatística, 2007 Hidrografia ANA - Agência Nacional de Águas, Cartas IBGE, Vetorização em Imagem Satélite Bing Maps, 2013; Dados obtidos em campo, 2014-2015</p>	<p>Elaboração: Luis Gomes</p> <p>Verificação: Felipe Seabra Mayer</p> <p>Aprovação: Fellipe Seabra Mayer</p> <p>Coordenador da Área: Thiago O. Machado</p> <p>Diretor do Projeto: Roberta M. Costa</p>
--	---	---	--	---



<p>Convenções Cartográficas</p> <p>Limite Estadual </p> <p>Limite Municipal </p> <p>Hidrografia Natural</p> <p>Curso d' água perene </p> <p>Lago perene </p>		<p>Legenda</p> <p> Km</p> <p> Hidrografia</p> <p> Lagoas</p> <p> Nativa na Lista de Ameaçadas</p>		<p>Convenções Cartográficas</p> <p> Exótica</p> <p> Indeterminada</p> <p> Morta</p> <p> Nativa</p> <p> Projeto executivo</p>		<p>Convenções Cartográficas</p> <p>Delinação Magnética = 16,71' Variação Anual = 0,11°</p> <p>Sistema de Coordenadas UTM - Fuso 24S Datum Horizontal - SIRGAS 2000</p> <p>Escala Numérica 1:1,000</p> <p>Escala Gráfica </p>		<p>Figura: Mapa 243</p> <p>Título: Mapa de Indivíduos Arbóreos Isolados</p> <p>Fonte de Dados: Base Cartográfica IBGE - Instituto Brasileiro de Cartografia e Estatística, 2007 Hidrografia ANA - Agência Nacional de Águas, Cartas IBGE, Vetorização em Imagem Satélite Bing Maps, 2013; Dados obtidos em campo, 2014-2015</p>		<p>Elaboração: Luis Gomes</p> <p>Verificação: Felipe Seabra Mayer</p> <p>Aprovação: Felipe Seabra Mayer</p> <p>Coordenador da Área: Thiago O. Machado</p> <p>Diretor do Projeto: Roberta M. Costa</p>	



<p>Convenções Cartográficas</p> <p>Limite Estadual </p> <p>Limite Municipal </p> <p>Hidrografia Natural</p> <p>Curso d' água perene </p> <p>Lago perene </p>		<p>Legenda</p> <p> Km</p> <p> Hidrografia</p> <p> Lagoas</p> <p> Nativa na Lista de Ameaçadas</p>		<p>Convenções Cartográficas</p> <p> Exótica</p> <p> Indeterminada</p> <p> Morta</p> <p> Nativa</p> <p> Projeto executivo</p>		<p>Convenções Cartográficas</p> <p>Delinação Magnética = 16,71' Variação Anual = 0,11°</p> <p>Sistema de Coordenadas UTM - Fuso 24S Datum Horizontal - SIRGAS 2000</p> <p>Escala Numérica 1:1,000</p> <p>Escala Gráfica </p>		<p>Figura: Mapa 244</p> <p>Título: Mapa de Indivíduos Arbóreos Isolados</p> <p>Fonte de Dados: Base Cartográfica IBGE - Instituto Brasileiro de Cartografia e Estatística, 2007 Hidrografia ANA - Agência Nacional de Águas, Cartas IBGE, Vetorização em Imagem Satélite Bing Maps, 2013; Dados obtidos em campo, 2014-2015</p>		<p>Elaboração: Luis Gomes</p> <p>Verificação: Felipe Seabra Mayer</p> <p>Aprovação: Fellipe Seabra Mayer</p> <p>Coordenador da Área: Thiago O. Machado</p> <p>Diretor do Projeto: Roberta M. Costa</p>	



Convenções Cartográficas		Legenda		Convenções Cartográficas		Figura:	Elaboração:
Limite Estadual			Km		Exótica	Mapa 245	Luis Gomes
Limite Municipal			Hidrografia		Indeterminada	Título:	Verificação:
Hidrografia Natural			Lagoas		Morta	Mapa de Indivíduos Arbóreos Isolados	Felipe Seabra Mayer
Curso d' água perene			Nativa na Lista de Ameaçadas		Nativa	Fonte de Dados:	Aprovação:
Lago perene					Projeto executivo	Base Cartográfica IBGE - Instituto Brasileiro de Cartografia e Estatística, 2007 Hidrografia ANA - Agência Nacional de Águas, Cartas IBGE, Vetorização em Imagem Satélite Bing Maps, 2013; Dados obtidos em campo, 2014-2015	Felipe Seabra Mayer
							Coordenador da Área:
							Thiago O. Machado
							Diretor do Projeto:
							Roberta M. Costa

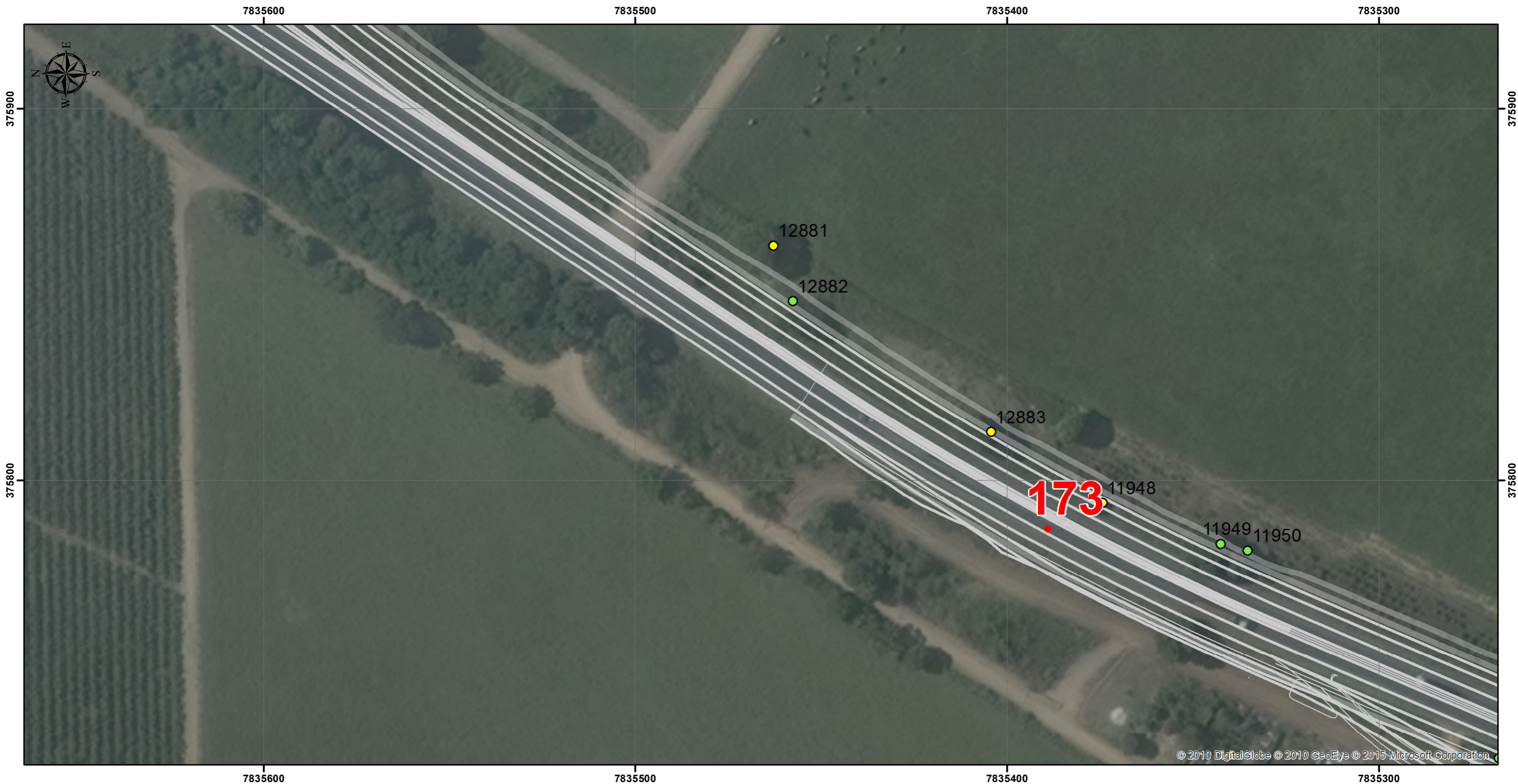
Convenções Cartográficas

Delinação Magnética = 16,71'
Variação Anual = 0,11°

Sistema de Coordenadas UTM - Fuso 24S
Datum Horizontal - SIRGAS 2000

Escala Numérica
1:1,000

Escala Gráfica
0 10 20 40 Metros



<p>Convenções Cartográficas</p> <p>Limite Estadual </p> <p>Limite Municipal </p> <p>Hidrografia Natural</p> <p>Curso d' água perene </p> <p>Lago perene </p>		<p>Legenda</p> <p> Km</p> <p> Hidrografia</p> <p> Lagoas</p> <p> Nativa na Lista de Ameaçadas</p>		<p>Convenções Cartográficas</p> <p> Exótica</p> <p> Indeterminada</p> <p> Morta</p> <p> Nativa</p> <p> Projeto executivo</p>		<p>Convenções Cartográficas</p> <p></p> <p>Delinação Magnética = 16,71'</p> <p>Varição Anual = 0,11°</p> <p>Sistema de Coordenadas UTM - Fuso 24S</p> <p>Datum Horizontal - SIRGAS 2000</p> <p>Escala Numérica</p> <p>1:1,000</p> <p>Escala Gráfica</p> <p></p>		<p>Figura: Mapa 246</p> <p>Título: Mapa de Indivíduos Arbóreos Isolados</p> <p>Fonte de Dados: Base Cartográfica IBGE - Instituto Brasileiro de Cartografia e Estatística, 2007; Hidrografia ANA - Agência Nacional de Águas, Cartas IBGE, Vetorização em Imagem Satélite Bing Maps, 2013; Dados obtidos em campo, 2014-2015</p>		<p>Elaboração: Luis Gomes</p> <p>Verificação: Felipe Seabra Mayer</p> <p>Aprovação: Felipe Seabra Mayer</p> <p>Coordenador da Área: Thiago O. Machado</p> <p>Diretor do Projeto: Roberta M. Costa</p>	



<p>Convenções Cartográficas</p> <p>Limite Estadual </p> <p>Limite Municipal </p> <p>Hidrografia Natural</p> <p>Curso d' água perene </p> <p>Lago perene </p>		<p>Legenda</p> <p> Km</p> <p> Hidrografia</p> <p> Lagoas</p> <p> Nativa na Lista de Ameaçadas</p>		<p>Convenções Cartográficas</p> <p> Exótica</p> <p> Indeterminada</p> <p> Morta</p> <p> Nativa</p> <p> Projeto executivo</p>		<p>Convenções Cartográficas</p> <p></p> <p>Delinação Magnética = 16,71' Variação Anual = 0,11°</p> <p>Sistema de Coordenadas UTM - Fuso 24S Datum Horizontal - SIRGAS 2000</p> <p>Escala Numérica 1:1,000</p> <p>Escala Gráfica </p>		<p>Figura: Mapa 247</p> <p>Título: Mapa de Indivíduos Arbóreos Isolados</p> <p>Fonte de Dados: Base Cartográfica IBGE - Instituto Brasileiro de Cartografia e Estatística, 2007 Hidrografia ANA - Agência Nacional de Águas, Cartas IBGE, Vetorização em Imagem Satélite Bing Maps, 2013; Dados obtidos em campo, 2014-2015</p>		<p>Elaboração: Luis Gomes</p> <p>Verificação: Felipe Seabra Mayer</p> <p>Aprovação: Felipe Seabra Mayer</p> <p>Coordenador da Área: Thiago O. Machado</p> <p>Diretor do Projeto: Roberta M. Costa</p>	



<p>Convenções Cartográficas</p> <p>Limite Estadual </p> <p>Limite Municipal </p> <p>Hidrografia Natural</p> <p>Curso d' água perene </p> <p>Lago perene </p>		<p>Legenda</p> <p> Km</p> <p> Hidrografia</p> <p> Lagoas</p> <p> Nativa na Lista de Ameaçadas</p>		<p>Convenções Cartográficas</p> <p> Exótica</p> <p> Indeterminada</p> <p> Morta</p> <p> Nativa</p> <p> Projeto executivo</p>		<p>Convenções Cartográficas</p> <p>Delinação Magnética = 16,71' Variação Anual = 0,11°</p> <p>Sistema de Coordenadas UTM - Fuso 24S Datum Horizontal - SIRGAS 2000</p> <p>Escala Numérica 1:1,000</p> <p>Escala Gráfica </p>		<p>Figura: Mapa 248</p> <p>Título: Mapa de Indivíduos Arbóreos Isolados</p> <p>Fonte de Dados: Base Cartográfica IBGE - Instituto Brasileiro de Cartografia e Estatística, 2007 Hidrografia ANA - Agência Nacional de Águas, Cartas IBGE, Vetorização em Imagem Satélite Bing Maps, 2013; Dados obtidos em campo, 2014-2015</p>		<p>Elaboração: Luis Gomes</p> <p>Verificação: Felipe Seabra Mayer</p> <p>Aprovação: Fellipe Seabra Mayer</p> <p>Coordenador da Área: Thiago O. Machado</p> <p>Diretor do Projeto: Roberta M. Costa</p>	



<p>Convenções Cartográficas</p> <p>Limite Estadual </p> <p>Limite Municipal </p> <p>Hidrografia Natural</p> <p>Curso d' água perene </p> <p>Lago perene </p>	<p>Legenda</p> <p> Km</p> <p> Hidrografia</p> <p> Lagoas</p> <p> Nativa na Lista de Ameaçadas</p>	<p> Exótica</p> <p> Indeterminada</p> <p> Morta</p> <p> Nativa</p> <p> Projeto executivo</p>	<p>Convenções Cartográficas</p> <p></p> <p>Delinação Magnética = 16,71' Variação Anual = 0,11°</p> <p>Sistema de Coordenadas UTM - Fuso 24S Datum Horizontal - SIRGAS 2000</p> <p>Escala Numérica 1:1,000</p> <p>Escala Gráfica </p>	<p>Figura: Mapa 249</p> <p>Título: Mapa de Indivíduos Arbóreos Isolados</p> <p>Fonte de Dados: Base Cartográfica IBGE - Instituto Brasileiro de Cartografia e Estatística, 2007 Hidrografia ANA - Agência Nacional de Águas, Cartas IBGE, Vetorização em Imagem Satélite Bing Maps, 2013; Dados obtidos em campo, 2014-2015</p>	<p>Elaboração: Luis Gomes</p> <p>Verificação: Felipe Seabra Mayer</p> <p>Aprovação: Fellipe Seabra Mayer</p> <p>Coordenador da Área: Thiago O. Machado</p> <p>Diretor do Projeto: Roberta M. Costa</p>
--	--	--	---	--	---



<p>Convenções Cartográficas</p> <p>Limite Estadual </p> <p>Limite Municipal </p> <p>Hidrografia Natural</p> <p>Curso d' água perene </p> <p>Lago perene </p>	<p>Legenda</p> <p> Km</p> <p> Hidrografia</p> <p> Lagoas</p> <p> Nativa na Lista de Ameaçadas</p> <p> Exótica</p> <p> Indeterminada</p> <p> Morta</p> <p> Nativa</p> <p> Projeto executivo</p>	<p>Convenções Cartográficas</p> <p></p> <p>Delinação Magnética = 16,71' Variação Anual = 0,11°</p> <p>Sistema de Coordenadas UTM - Fuso 24S Datum Horizontal - SIRGAS 2000</p> <p>Escala Numérica 1:1,000</p> <p>Escala Gráfica </p>	<p>Figura: Mapa 250</p> <p>Título: Mapa de Indivíduos Arbóreos Isolados</p> <p>Fonte de Dados: Base Cartográfica IBGE - Instituto Brasileiro de Cartografia e Estatística, 2007 Hidrografia ANA - Agência Nacional de Águas, Cartas IBGE, Vetorização em Imagem Satélite Bing Maps, 2013; Dados obtidos em campo, 2014-2015</p>	<p>Elaboração: Luis Gomes</p> <p>Verificação: Felipe Seabra Mayer</p> <p>Aprovação: Fellipe Seabra Mayer</p> <p>Coordenador da Área: Thiago O. Machado</p> <p>Diretor do Projeto: Roberta M. Costa</p>
--	---	---	--	---



<p>Convenções Cartográficas</p> <p>Limite Estadual </p> <p>Limite Municipal </p> <p>Hidrografia Natural</p> <p>Curso d' água perene </p> <p>Lago perene </p>		<p>Legenda</p> <p> Km</p> <p> Hidrografia</p> <p> Lagoas</p> <p> Nativa na Lista de Ameaçadas</p>		<p>Convenções Cartográficas</p> <p> Exótica</p> <p> Indeterminada</p> <p> Morta</p> <p> Nativa</p> <p> Projeto executivo</p>		<p>Convenções Cartográficas</p> <p>Delinação Magnética = 16,71'</p> <p>Varição Anual = 0,11°</p> <p>Sistema de Coordenadas UTM - Fuso 24S</p> <p>Datum Horizontal - SIRGAS 2000</p> <p>Escala Numérica</p> <p>1:1,000</p> <p>Escala Gráfica</p> <p></p>		<p>Figura: Mapa 251</p> <p>Título: Mapa de Indivíduos Arbóreos Isolados</p> <p>Fonte de Dados: Base Cartográfica IBGE - Instituto Brasileiro de Cartografia e Estatística, 2007; Hidrografia ANA - Agência Nacional de Águas, Cartas IBGE, Vetorização em Imagem Satélite Bing Maps, 2013; Dados obtidos em campo, 2014-2015</p>		<p>Elaboração: Luis Gomes</p> <p>Verificação: Felipe Seabra Mayer</p> <p>Aprovação: Felipe Seabra Mayer</p> <p>Coordenador da Área: Thiago O. Machado</p> <p>Diretor do Projeto: Roberta M. Costa</p>	



<p>Convenções Cartográficas</p> <p>Limite Estadual </p> <p>Limite Municipal </p> <p>Hidrografia Natural</p> <p>Curso d' água perene </p> <p>Lago perene </p>		<p>Legenda</p> <p> Km</p> <p> Hidrografia</p> <p> Lagoas</p> <p> Nativa na Lista de Ameaçadas</p>		<p>Convenções Cartográficas</p> <p> Exótica</p> <p> Indeterminada</p> <p> Morta</p> <p> Nativa</p> <p> Projeto executivo</p>		<p>Convenções Cartográficas</p> <p>Delinação Magnética = 16,71' Variação Anual = 0,11°</p> <p>Sistema de Coordenadas UTM - Fuso 24S Datum Horizontal - SIRGAS 2000</p> <p>Escala Numérica 1:1,000</p> <p>Escala Gráfica </p>		<p>Figura: Mapa 252</p> <p>Título: Mapa de Indivíduos Arbóreos Isolados</p> <p>Fonte de Dados: Base Cartográfica IBGE - Instituto Brasileiro de Cartografia e Estatística, 2007 Hidrografia ANA - Agência Nacional de Águas, Cartas IBGE, Vetorização em Imagem Satélite Bing Maps, 2013; Dados obtidos em campo, 2014-2015</p>		<p>Elaboração: Luis Gomes</p> <p>Verificação: Felipe Seabra Mayer</p> <p>Aprovação: Fellipe Seabra Mayer</p> <p>Coordenador da Área: Thiago O. Machado</p> <p>Diretor do Projeto: Roberta M. Costa</p>	



<p>Convenções Cartográficas</p> <p>Limite Estadual </p> <p>Limite Municipal </p> <p>Hidrografia Natural</p> <p>Curso d' água perene </p> <p>Lago perene </p>		<p>Legenda</p> <p> Km</p> <p> Hidrografia</p> <p> Lagoas</p> <p> Nativa na Lista de Ameaçadas</p>		<p>Convenções Cartográficas</p> <p> Exótica</p> <p> Indeterminada</p> <p> Morta</p> <p> Nativa</p> <p> Projeto executivo</p>		<p>Convenções Cartográficas</p> <p>Delinação Magnética = 16,71'</p> <p>Varição Anual = 0,11°</p> <p>Sistema de Coordenadas UTM - Fuso 24S</p> <p>Datum Horizontal - SIRGAS 2000</p> <p>Escala Numérica</p> <p>1:1,000</p> <p>Escala Gráfica</p> <p></p>		<p>Figura: Mapa 253</p> <p>Título: Mapa de Indivíduos Arbóreos Isolados</p> <p>Fonte de Dados: Base Cartográfica IBGE - Instituto Brasileiro de Cartografia e Estatística, 2007; Hidrografia ANA - Agência Nacional de Águas, Cartas IBGE, Vetorização em Imagem Satélite Bing Maps, 2013; Dados obtidos em campo, 2014-2015</p>		<p>Elaboração: Luis Gomes</p> <p>Verificação: Felipe Seabra Mayer</p> <p>Aprovação: Felipe Seabra Mayer</p> <p>Coordenador da Área: Thiago O. Machado</p> <p>Diretor do Projeto: Roberta M. Costa</p>	
<p></p>		<p></p>									



<p>Convenções Cartográficas</p> <p>Limite Estadual </p> <p>Limite Municipal </p> <p>Hidrografia Natural</p> <p>Curso d' água perene </p> <p>Lago perene </p>		<p>Legenda</p> <p> Km</p> <p> Hidrografia</p> <p> Lagoas</p> <p> Nativa na Lista de Ameaçadas</p>		<p>Convenções Cartográficas</p> <p> Exótica</p> <p> Indeterminada</p> <p> Morta</p> <p> Nativa</p> <p> Projeto executivo</p>		<p>Convenções Cartográficas</p> <p></p> <p>Delinação Magnética = 16,71'</p> <p>Varição Anual = 0,11°</p> <p>Sistema de Coordenadas UTM - Fuso 24S</p> <p>Datum Horizontal - SIRGAS 2000</p> <p>Escala Numérica</p> <p>1:1,000</p> <p>Escala Gráfica</p> <p></p>		<p>Figura: Mapa 254</p> <p>Título: Mapa de Indivíduos Arbóreos Isolados</p> <p>Fonte de Dados: Base Cartográfica IBGE - Instituto Brasileiro de Cartografia e Estatística, 2007; Hidrografia ANA - Agência Nacional de Águas, Cartas IBGE, Vetorização em Imagem Satélite Bing Maps, 2013; Dados obtidos em campo, 2014-2015</p>		<p>Elaboração: Luis Gomes</p> <p>Verificação: Felipe Seabra Mayer</p> <p>Aprovação: Felipe Seabra Mayer</p> <p>Coordenador da Área: Thiago O. Machado</p> <p>Diretor do Projeto: Roberta M. Costa</p>	



<p>Convenções Cartográficas</p> <p>Limite Estadual </p> <p>Limite Municipal </p> <p>Hidrografia Natural</p> <p>Curso d' água perene </p> <p>Lago perene </p>		<p>Legenda</p> <p> Km</p> <p> Hidrografia</p> <p> Lagoas</p> <p> Nativa na Lista de Ameaçadas</p>		<p>Convenções Cartográficas</p> <p> Exótica</p> <p> Indeterminada</p> <p> Morta</p> <p> Nativa</p> <p> Projeto executivo</p>		<p>Convenções Cartográficas</p> <p></p> <p>Delinação Magnética = 16,71' Variação Anual = 0,11°</p> <p>Sistema de Coordenadas UTM - Fuso 24S Datum Horizontal - SIRGAS 2000</p> <p>Escala Numérica 1:1,000</p> <p>Escala Gráfica </p>		<p>Figura: Mapa 255</p> <p>Título: Mapa de Indivíduos Arbóreos Isolados</p> <p>Fonte de Dados: Base Cartográfica IBGE - Instituto Brasileiro de Cartografia e Estatística, 2007 Hidrografia ANA - Agência Nacional de Águas, Cartas IBGE, Vetorização em Imagem Satélite Bing Maps, 2013; Dados obtidos em campo, 2014-2015</p>		<p>Elaboração: Luis Gomes</p> <p>Verificação: Felipe Seabra Mayer</p> <p>Aprovação: Felipe Seabra Mayer</p> <p>Coordenador da Área: Thiago O. Machado</p> <p>Diretor do Projeto: Roberta M. Costa</p>	



© 2010 DigitalGlobe © 2010 GeoEye © 2015 Microsoft Corporation

<p>Convenções Cartográficas</p> <p>Limite Estadual </p> <p>Limite Municipal </p> <p>Hidrografia Natural</p> <p>Curso d' água perene </p> <p>Lago perene </p>		<p>Legenda</p> <p> Km</p> <p> Hidrografia</p> <p> Lagoas</p> <p> Nativa na Lista de Ameaçadas</p>		<p>Convenções Cartográficas</p> <p> Exótica</p> <p> Indeterminada</p> <p> Morta</p> <p> Nativa</p> <p> Projeto executivo</p>		<p>Convenções Cartográficas</p> <p>Delinação Magnética = 16,71' Variação Anual = 0,11°</p> <p>Sistema de Coordenadas UTM - Fuso 24S Datum Horizontal - SIRGAS 2000</p> <p>Escala Numérica 1:1,000</p> <p>Escala Gráfica </p>		<p>Figura: Mapa 256</p> <p>Título: Mapa de Indivíduos Arbóreos Isolados</p> <p>Fonte de Dados: Base Cartográfica IBGE - Instituto Brasileiro de Cartografia e Estatística, 2007 Hidrografia ANA - Agência Nacional de Águas, Cartas IBGE, Vetorização em Imagem Satélite Bing Maps, 2013; Dados obtidos em campo, 2014-2015</p>		<p>Elaboração: Luis Gomes</p> <p>Verificação: Felipe Seabra Mayer</p> <p>Aprovação: Fellipe Seabra Mayer</p> <p>Coordenador da Área: Thiago O. Machado</p> <p>Diretor do Projeto: Roberta M. Costa</p>	
--	--	--	--	---	--	---	--	--	--	---	--





<p>Convenções Cartográficas</p> <p>Limite Estadual </p> <p>Limite Municipal </p> <p>Hidrografia Natural</p> <p>Curso d' água perene </p> <p>Lago perene </p>		<p>Legenda</p> <p> Km</p> <p> Hidrografia</p> <p> Lagoas</p> <p> Nativa na Lista de Ameaçadas</p>		<p>Convenções Cartográficas</p> <p> Exótica</p> <p> Indeterminada</p> <p> Morta</p> <p> Nativa</p> <p> Projeto executivo</p>		<p>Convenções Cartográficas</p> <p>Delinação Magnética = 16,71'</p> <p>Varição Anual = 0,11°</p> <p>Sistema de Coordenadas UTM - Fuso 24S</p> <p>Datum Horizontal - SIRGAS 2000</p> <p>Escala Numérica</p> <p>1:1,000</p> <p>Escala Gráfica</p> <p></p>		<p>Figura:</p> <p>Mapa 257</p>	<p>Elaboração:</p> <p>Luis Gomes</p>
						<p>Título:</p> <p>Mapa de Indivíduos Arbóreos Isolados</p>	<p>Verificação:</p> <p>Felipe Seabra Mayer</p>		
						<p>Fonte de Dados:</p> <p>Base Cartográfica IBGE - Instituto Brasileiro de Cartografia e Estatística, 2007</p> <p>Hidrografia ANA - Agência Nacional de Águas, Cartas IBGE, Vetorização em Imagem Satélite Bing Maps, 2013;</p> <p>Dados obtidos em campo, 2014-2015</p>	<p>Aprovação:</p> <p>Felipe Seabra Mayer</p> <p>Coordenador da Área:</p> <p>Thiago O. Machado</p>		
								<p>Diretor do Projeto:</p> <p>Roberta M. Costa</p>	



<p>Convenções Cartográficas</p> <p>Limite Estadual </p> <p>Limite Municipal </p> <p>Hidrografia Natural</p> <p>Curso d' água perene </p> <p>Lago perene </p>		<p>Legenda</p> <p> Km</p> <p> Hidrografia</p> <p> Lagoas</p> <p> Nativa na Lista de Ameaçadas</p>		<p>Convenções Cartográficas</p> <p> Exótica</p> <p> Indeterminada</p> <p> Morta</p> <p> Nativa</p> <p> Projeto executivo</p>		<p>Convenções Cartográficas</p> <p>Delinação Magnética = 16,71' Variação Anual = 0,11°</p> <p>Sistema de Coordenadas UTM - Fuso 24S Datum Horizontal - SIRGAS 2000</p> <p>Escala Numérica 1:1,000</p> <p>Escala Gráfica </p>		<p>Figura: Mapa 258</p> <p>Título: Mapa de Indivíduos Arbóreos Isolados</p> <p>Fonte de Dados: Base Cartográfica IBGE - Instituto Brasileiro de Cartografia e Estatística, 2007 Hidrografia ANA - Agência Nacional de Águas, Cartas IBGE, Vetorização em Imagem Satélite Bing Maps, 2013; Dados obtidos em campo, 2014-2015</p>		<p>Elaboração: Luis Gomes</p> <p>Verificação: Felipe Seabra Mayer</p> <p>Aprovação: Felipe Seabra Mayer</p> <p>Coordenador da Área: Thiago O. Machado</p> <p>Diretor do Projeto: Roberta M. Costa</p>	



<p>Convenções Cartográficas</p> <p>Limite Estadual </p> <p>Limite Municipal </p> <p>Hidrografia Natural</p> <p>Curso d' água perene </p> <p>Lago perene </p>		<p>Legenda</p> <p> Km</p> <p> Hidrografia</p> <p> Lagoas</p> <p> Nativa na Lista de Ameaçadas</p>		<p>Convenções Cartográficas</p> <p> Exótica</p> <p> Indeterminada</p> <p> Morta</p> <p> Nativa</p> <p> Projeto executivo</p>		<p>Convenções Cartográficas</p> <p>Delinação Magnética = 16,71' Variação Anual = 0,11°</p> <p>Sistema de Coordenadas UTM - Fuso 24S Datum Horizontal - SIRGAS 2000</p> <p>Escala Numérica 1:1,000</p> <p>Escala Gráfica </p>		<p>Figura: Mapa 259</p> <p>Título: Mapa de Indivíduos Arbóreos Isolados</p> <p>Fonte de Dados: Base Cartográfica IBGE - Instituto Brasileiro de Cartografia e Estatística, 2007 Hidrografia ANA - Agência Nacional de Águas, Cartas IBGE, Vetorização em Imagem Satélite Bing Maps, 2013; Dados obtidos em campo, 2014-2015</p>		<p>Elaboração: Luis Gomes</p> <p>Verificação: Felipe Seabra Mayer</p> <p>Aprovação: Fellipe Seabra Mayer</p> <p>Coordenador da Área: Thiago O. Machado</p> <p>Diretor do Projeto: Roberta M. Costa</p>	
--	--	--	--	---	--	---	--	--	--	---	--

© 2010 DigitalGlobe © 2010 GeoEye © 2015 Microsoft Corporation



<p>Convenções Cartográficas</p> <p>Limite Estadual </p> <p>Limite Municipal </p> <p>Hidrografia Natural</p> <p>Curso d' água perene </p> <p>Lago perene </p>	<p>Legenda</p> <p> Km</p> <p> Hidrografia</p> <p> Lagoas</p> <p> Nativa na Lista de Ameaçadas</p> <p> Exótica</p> <p> Indeterminada</p> <p> Morta</p> <p> Nativa</p> <p> Projeto executivo</p>	<p>Convenções Cartográficas</p> <p></p> <p>Delinação Magnética = 16,71' Variação Anual = 0,11°</p> <p>Sistema de Coordenadas UTM - Fuso 24S Datum Horizontal - SIRGAS 2000</p> <p>Escala Numérica 1:1,000</p> <p>Escala Gráfica </p>	<p>Figura: Mapa 260</p> <p>Título: Mapa de Indivíduos Arbóreos Isolados</p> <p>Fonte de Dados: Base Cartográfica IBGE - Instituto Brasileiro de Cartografia e Estatística, 2007 Hidrografia ANA - Agência Nacional de Águas, Cartas IBGE, Vetorização em Imagem Satélite Bing Maps, 2013; Dados obtidos em campo, 2014-2015</p>	<p>Elaboração: Luis Gomes</p> <p>Verificação: Felipe Seabra Mayer</p> <p>Aprovação: Fellipe Seabra Mayer</p> <p>Coordenador da Área: Thiago O. Machado</p> <p>Diretor do Projeto: Roberta M. Costa</p>
--	---	---	--	---



<p>Convenções Cartográficas</p> <p>Limite Estadual </p> <p>Limite Municipal </p> <p>Hidrografia Natural</p> <p>Curso d' água perene </p> <p>Lago perene </p>		<p>Legenda</p> <p> Km</p> <p> Hidrografia</p> <p> Lagoas</p> <p> Nativa na Lista de Ameaçadas</p>		<p>Convenções Cartográficas</p> <p> Exótica</p> <p> Indeterminada</p> <p> Morta</p> <p> Nativa</p> <p> Projeto executivo</p>		<p>Convenções Cartográficas</p> <p>Delinação Magnética = 16,71'</p> <p>Varição Anual = 0,11°</p> <p>Sistema de Coordenadas UTM - Fuso 24S</p> <p>Datum Horizontal - SIRGAS 2000</p> <p>Escala Numérica</p> <p>1:1,000</p> <p>Escala Gráfica</p> <p></p>		<p>Figura: Mapa 261</p> <p>Título: Mapa de Indivíduos Arbóreos Isolados</p> <p>Fonte de Dados: Base Cartográfica IBGE - Instituto Brasileiro de Cartografia e Estatística, 2007; Hidrografia ANA - Agência Nacional de Águas, Cartas IBGE, Vetorização em Imagem Satélite Bing Maps, 2013; Dados obtidos em campo, 2014-2015</p>		<p>Elaboração: Luis Gomes</p> <p>Verificação: Felipe Seabra Mayer</p> <p>Aprovação: Felipe Seabra Mayer</p> <p>Coordenador da Área: Thiago O. Machado</p> <p>Diretor do Projeto: Roberta M. Costa</p>	



<p>Convenções Cartográficas</p> <p>Limite Estadual </p> <p>Limite Municipal </p> <p>Hidrografia Natural</p> <p>Curso d' água perene </p> <p>Lago perene </p>		<p>Legenda</p> <p> Km</p> <p> Hidrografia</p> <p> Lagoas</p> <p> Nativa na Lista de Ameaçadas</p>		<p>Convenções Cartográficas</p> <p> Exótica</p> <p> Indeterminada</p> <p> Morta</p> <p> Nativa</p> <p> Projeto executivo</p>		<p>Convenções Cartográficas</p> <p>Delinação Magnética = 16,71'</p> <p>Varição Anual = 0,11°</p> <p>Sistema de Coordenadas UTM - Fuso 24S</p> <p>Datum Horizontal - SIRGAS 2000</p> <p>Escala Numérica</p> <p>1:1,000</p> <p>Escala Gráfica</p> <p></p>		<p>Figura: Mapa 262</p> <p>Título: Mapa de Indivíduos Arbóreos Isolados</p> <p>Fonte de Dados: Base Cartográfica IBGE - Instituto Brasileiro de Cartografia e Estatística, 2007; Hidrografia ANA - Agência Nacional de Águas, Cartas IBGE, Vetorização em Imagem Satélite Bing Maps, 2013; Dados obtidos em campo, 2014-2015</p>		<p>Elaboração: Luis Gomes</p> <p>Verificação: Felipe Seabra Mayer</p> <p>Aprovação: Felipe Seabra Mayer</p> <p>Coordenador da Área: Thiago O. Machado</p> <p>Diretor do Projeto: Roberta M. Costa</p>	



<p>Convenções Cartográficas</p> <p>Limite Estadual </p> <p>Limite Municipal </p> <p>Hidrografia Natural</p> <p>Curso d' água perene </p> <p>Lago perene </p>	<p>Legenda</p> <p> Km</p> <p> Hidrografia</p> <p> Lagoas</p> <p> Nativa na Lista de Ameaçadas</p>	<p> Exótica</p> <p> Indeterminada</p> <p> Morta</p> <p> Nativa</p> <p> Projeto executivo</p>	<p>Convenções Cartográficas</p> <p></p> <p>Delinação Magnética = 16,71' Variação Anual = 0,11°</p> <p>Sistema de Coordenadas UTM - Fuso 24S Datum Horizontal - SIRGAS 2000</p> <p>Escala Numérica 1:1,000</p> <p>Escala Gráfica </p>	<p>Figura: Mapa 263</p> <p>Título: Mapa de Indivíduos Arbóreos Isolados</p> <p>Fonte de Dados: Base Cartográfica IBGE - Instituto Brasileiro de Cartografia e Estatística, 2007 Hidrografia ANA - Agência Nacional de Águas, Cartas IBGE, Vetorização em Imagem Satélite Bing Maps, 2013; Dados obtidos em campo, 2014-2015</p> <p></p> <p></p>	<p>Elaboração: Luis Gomes</p> <p>Verificação: Felipe Seabra Mayer</p> <p>Aprovação: Fellipe Seabra Mayer</p> <p>Coordenador da Área: Thiago O. Machado</p> <p>Diretor do Projeto: Roberta M. Costa</p>
--	--	--	---	--	---



<p>Convenções Cartográficas</p> <p>Limite Estadual </p> <p>Limite Municipal </p> <p>Hidrografia Natural</p> <p>Curso d' água perene </p> <p>Lago perene </p>	<p>Legenda</p> <p> Km</p> <p> Hidrografia</p> <p> Lagoas</p> <p> Nativa na Lista de Ameaçadas</p> <p> Exótica</p> <p> Indeterminada</p> <p> Morta</p> <p> Nativa</p> <p> Projeto executivo</p>	<p>Convenções Cartográficas</p> <p></p> <p>Delinação Magnética = 16,71' Variação Anual = 0,11°</p> <p>Sistema de Coordenadas UTM - Fuso 24S Datum Horizontal - SIRGAS 2000</p> <p>Escala Numérica 1:1,000</p> <p>Escala Gráfica </p>	<p>Figura: Mapa 264</p> <p>Título: Mapa de Indivíduos Arbóreos Isolados</p> <p>Fonte de Dados: Base Cartográfica IBGE - Instituto Brasileiro de Cartografia e Estatística, 2007 Hidrografia ANA - Agência Nacional de Águas, Cartas IBGE, Vetorização em Imagem Satélite Bing Maps, 2013; Dados obtidos em campo, 2014-2015</p> <p></p>	<p>Elaboração: Luis Gomes</p> <p>Verificação: Felipe Seabra Mayer</p> <p>Aprovação: Fellipe Seabra Mayer</p> <p>Coordenador da Área: Thiago O. Machado</p> <p>Diretor do Projeto: Roberta M. Costa</p> <p></p>
--	---	---	--	---



<p>Convenções Cartográficas</p> <p>Limite Estadual </p> <p>Limite Municipal </p> <p>Hidrografia Natural</p> <p>Curso d' água perene </p> <p>Lago perene </p>		<p>Legenda</p> <p> Km</p> <p> Hidrografia</p> <p> Lagoas</p> <p> Nativa na Lista de Ameaçadas</p>		<p>Convenções Cartográficas</p> <p> Exótica</p> <p> Indeterminada</p> <p> Morta</p> <p> Nativa</p> <p> Projeto executivo</p>		<p>Convenções Cartográficas</p> <p></p> <p>Delinação Magnética = 16,71'</p> <p>Varição Anual = 0,11°</p> <p>Sistema de Coordenadas UTM - Fuso 24S</p> <p>Datum Horizontal - SIRGAS 2000</p> <p>Escala Numérica</p> <p>1:1,000</p> <p>Escala Gráfica</p> <p></p>		<p>Figura: Mapa 265</p> <p>Título: Mapa de Indivíduos Arbóreos Isolados</p> <p>Fonte de Dados: Base Cartográfica IBGE - Instituto Brasileiro de Cartografia e Estatística, 2007; Hidrografia ANA - Agência Nacional de Águas, Cartas IBGE, Vetorização em Imagem Satélite Bing Maps, 2013; Dados obtidos em campo, 2014-2015</p>		<p>Elaboração: Luis Gomes</p> <p>Verificação: Felipe Seabra Mayer</p> <p>Aprovação: Felipe Seabra Mayer</p> <p>Coordenador da Área: Thiago O. Machado</p> <p>Diretor do Projeto: Roberta M. Costa</p>	



<p>Convenções Cartográficas</p> <p>Limite Estadual </p> <p>Limite Municipal </p> <p>Hidrografia Natural</p> <p>Curso d' água perene </p> <p>Lago perene </p>		<p>Legenda</p> <p> Km</p> <p> Hidrografia</p> <p> Lagoas</p> <p> Nativa na Lista de Ameaçadas</p>		<p>Convenções Cartográficas</p> <p> Exótica</p> <p> Indeterminada</p> <p> Morta</p> <p> Nativa</p> <p> Projeto executivo</p>		<p>Convenções Cartográficas</p> <p>Delinação Magnética = 16,71' Variação Anual = 0,11°</p> <p>Sistema de Coordenadas UTM - Fuso 24S Datum Horizontal - SIRGAS 2000</p> <p>Escala Numérica 1:1,000</p> <p>Escala Gráfica </p>		<p>Figura: Mapa 266</p> <p>Título: Mapa de Indivíduos Arbóreos Isolados</p> <p>Fonte de Dados: Base Cartográfica IBGE - Instituto Brasileiro de Cartografia e Estatística, 2007 Hidrografia ANA - Agência Nacional de Águas, Cartas IBGE, Vetorização em Imagem Satélite Bing Maps, 2013; Dados obtidos em campo, 2014-2015</p>		<p>Elaboração: Luis Gomes</p> <p>Verificação: Felipe Seabra Mayer</p> <p>Aprovação: Felipe Seabra Mayer</p> <p>Coordenador da Área: Thiago O. Machado</p> <p>Diretor do Projeto: Roberta M. Costa</p>	



<p>Convenções Cartográficas</p> <p>Limite Estadual </p> <p>Limite Municipal </p> <p>Hidrografia Natural</p> <p>Curso d' água perene </p> <p>Lago perene </p>	<p>Legenda</p> <p> Km</p> <p> Hidrografia</p> <p> Lagoas</p> <p> Nativa na Lista de Ameaçadas</p>	<p> Exótica</p> <p> Indeterminada</p> <p> Morta</p> <p> Nativa</p> <p> Projeto executivo</p>	<p>Convenções Cartográficas</p> <p></p> <p>Delinação Magnética = 16,71' Variação Anual = 0,11°</p> <p>Sistema de Coordenadas UTM - Fuso 24S Datum Horizontal - SIRGAS 2000</p> <p>Escala Numérica 1:1,000</p> <p>Escala Gráfica </p>	<p>Figura: Mapa 267</p> <p>Título: Mapa de Indivíduos Arbóreos Isolados</p> <p>Fonte de Dados: Base Cartográfica IBGE - Instituto Brasileiro de Cartografia e Estatística, 2007 Hidrografia ANA - Agência Nacional de Águas, Cartas IBGE, Vetorização em Imagem Satélite Bing Maps, 2013; Dados obtidos em campo, 2014-2015</p>	<p>Elaboração: Luis Gomes</p> <p>Verificação: Felipe Seabra Mayer</p> <p>Aprovação: Fellipe Seabra Mayer</p> <p>Coordenador da Área: Thiago O. Machado</p> <p>Diretor do Projeto: Roberta M. Costa</p>
--	--	--	---	--	---



© 2010 DigitalGlobe © 2010 GeoEye © 2015 Microsoft Corporation

<p>Convenções Cartográficas</p> <p>Limite Estadual </p> <p>Limite Municipal </p> <p>Hidrografia Natural</p> <p>Curso d' água perene </p> <p>Lago perene </p>		<p>Legenda</p> <p> Km</p> <p> Hidrografia</p> <p> Lagoas</p> <p> Nativa na Lista de Ameaçadas</p>		<p>Convenções Cartográficas</p> <p> Exótica</p> <p> Indeterminada</p> <p> Morta</p> <p> Nativa</p> <p> Projeto executivo</p>		<p>Convenções Cartográficas</p> <p>Delinação Magnética = 16,71' Variação Anual = 0,11°</p> <p>Sistema de Coordenadas UTM - Fuso 24S Datum Horizontal - SIRGAS 2000</p> <p>Escala Numérica 1:1,000</p> <p>Escala Gráfica </p>		<p>Figura: Mapa 268</p> <p>Título: Mapa de Indivíduos Arbóreos Isolados</p> <p>Fonte de Dados: Base Cartográfica IBGE - Instituto Brasileiro de Cartografia e Estatística, 2007 Hidrografia ANA - Agência Nacional de Águas, Cartas IBGE, Vetorização em Imagem Satélite Bing Maps, 2013; Dados obtidos em campo, 2014-2015</p>		<p>Elaboração: Luis Gomes</p> <p>Verificação: Felipe Seabra Mayer</p> <p>Aprovação: Fellipe Seabra Mayer</p> <p>Coordenador da Área: Thiago O. Machado</p>	
<p></p>		<p></p>		<p>Diretor do Projeto: Roberta M. Costa</p>							



<p>Convenções Cartográficas</p> <p>Limite Estadual </p> <p>Limite Municipal </p> <p>Hidrografia Natural</p> <p>Curso d' água perene </p> <p>Lago perene </p>		<p>Legenda</p> <p> Km</p> <p> Hidrografia</p> <p> Lagoas</p> <p> Nativa na Lista de Ameaçadas</p>		<p>Convenções Cartográficas</p> <p> Exótica</p> <p> Indeterminada</p> <p> Morta</p> <p> Nativa</p> <p> Projeto executivo</p>		<p>Convenções Cartográficas</p> <p>Delinação Magnética = 16,71' Variação Anual = 0,11°</p> <p>Sistema de Coordenadas UTM - Fuso 24S Datum Horizontal - SIRGAS 2000</p> <p>Escala Numérica 1:1,000</p> <p>Escala Gráfica </p>		<p>Figura: Mapa 269</p> <p>Título: Mapa de Indivíduos Arbóreos Isolados</p> <p>Fonte de Dados: Base Cartográfica IBGE - Instituto Brasileiro de Cartografia e Estatística, 2007 Hidrografia ANA - Agência Nacional de Águas, Cartas IBGE, Vetorização em Imagem Satélite Bing Maps, 2013; Dados obtidos em campo, 2014-2015</p>		<p>Elaboração: Luis Gomes</p> <p>Verificação: Felipe Seabra Mayer</p> <p>Aprovação: Felipe Seabra Mayer</p> <p>Coordenador da Área: Thiago O. Machado</p> <p>Diretor do Projeto: Roberta M. Costa</p>	



<p>Convenções Cartográficas</p> <p>Limite Estadual </p> <p>Limite Municipal </p> <p>Hidrografia Natural</p> <p>Curso d' água perene </p> <p>Lago perene </p>		<p>Legenda</p> <p> Km</p> <p> Hidrografia</p> <p> Lagoas</p> <p> Exótica</p> <p> Indeterminada</p> <p> Morta</p> <p> Nativa</p> <p> Projeto executivo</p> <p> Nativa na Lista de Ameaçadas</p>		<p>Convenções Cartográficas</p> <p>Delinação Magnética = 16,71' Variação Anual = 0,11°</p> <p>Sistema de Coordenadas UTM - Fuso 24S Datum Horizontal - SIRGAS 2000</p> <p>Escala Numérica 1:1,000</p> <p>Escala Gráfica </p>		<p>Figura: Mapa 270</p> <p>Título: Mapa de Indivíduos Arbóreos Isolados</p> <p>Fonte de Dados: Base Cartográfica IBGE - Instituto Brasileiro de Cartografia e Estatística, 2007 Hidrografia ANA - Agência Nacional de Águas, Cartas IBGE, Vetorização em Imagem Satélite Bing Maps, 2013; Dados obtidos em campo, 2014-2015</p>		<p>Elaboração: Luis Gomes</p> <p>Verificação: Felipe Seabra Mayer</p> <p>Aprovação: Fellipe Seabra Mayer</p> <p>Coordenador da Área: Thiago O. Machado</p> <p>Diretor do Projeto: Roberta M. Costa</p>	



Convenções Cartográficas		Legenda		Convenções Cartográficas		Figura:	Elaboração:
Limite Estadual	-----	● Km		● Exótica		Mapa 271	Luis Gomes
Limite Municipal	-----	— Hidrografia		● Indeterminada		Título:	Verificação:
Hidrografia Natural		▨ Lagoas		⊕ Morta		Mapa de Indivíduos Arbóreos Isolados	Felipe Seabra Mayer
Curso d' água perene	—	● Nativa na Lista de Ameaçadas		● Nativa		Fonte de Dados:	Aprovação:
Lago perene	—			— Projeto executivo		Base Cartográfica IBGE - Instituto Brasileiro de Cartografia e Estatística, 2007	Felipe Seabra Mayer
						Hidrografia ANA - Agência Nacional de Águas, Cartas IBGE, Vetorização em Imagem Satélite Bing Maps, 2013;	Coordenador da Área:
						Dados obtidos em campo, 2014-2015	Thiago O. Machado
							Diretor do Projeto:
							Roberta M. Costa

Convenções Cartográficas

Delinação Magnética = 16,71'
Variação Anual = 0,11°

Sistema de Coordenadas UTM - Fuso 24S
Datum Horizontal - SIRGAS 2000

Escala Numérica
1:1,000

Escala Gráfica
0 10 20 40 Metros



© 2010 DigitalGlobe © 2010 GeoEye © 2015 Microsoft Corporation

<p>Convenções Cartográficas</p> <p>Limite Estadual </p> <p>Limite Municipal </p> <p>Hidrografia Natural</p> <p>Curso d' água perene </p> <p>Lago perene </p>		<p>Legenda</p> <p> Km</p> <p> Hidrografia</p> <p> Lagoas</p> <p> Nativa na Lista de Ameaçadas</p>		<p>Convenções Cartográficas</p> <p> Exótica</p> <p> Indeterminada</p> <p> Morta</p> <p> Nativa</p> <p> Projeto executivo</p>		<p>Convenções Cartográficas</p> <p></p> <p>Delinação Magnética = 16,71'</p> <p>Varição Anual = 0,11°</p> <p>Sistema de Coordenadas UTM - Fuso 24S</p> <p>Datum Horizontal - SIRGAS 2000</p> <p>Escala Numérica</p> <p>1:1,000</p> <p>Escala Gráfica</p> <p></p>		<p>Figura:</p> <p>Mapa 272</p>	<p>Elaboração:</p> <p>Luis Gomes</p>
						<p>Título:</p> <p>Mapa de Indivíduos Arbóreos Isolados</p>	<p>Verificação:</p> <p>Felipe Seabra Mayer</p>		
						<p>Fonte de Dados:</p> <p>Base Cartográfica IBGE - Instituto Brasileiro de Cartografia e Estatística, 2007</p> <p>Hidrografia ANA - Agência Nacional de Águas, Cartas IBGE, Vetorização em Imagem Satélite Bing Maps, 2013;</p> <p>Dados obtidos em campo, 2014-2015</p>	<p>Aprovação:</p> <p>Felipe Seabra Mayer</p> <p>Coordenador da Área:</p> <p>Thiago O. Machado</p>		
						<p></p>	<p></p>		
						<p>Diretor do Projeto:</p> <p>Roberta M. Costa</p>			



<p>Convenções Cartográficas</p> <p>Limite Estadual </p> <p>Limite Municipal </p> <p>Hidrografia Natural</p> <p>Curso d' água perene </p> <p>Lago perene </p>	<p>Legenda</p> <p> Km</p> <p> Hidrografia</p> <p> Lagoas</p> <p> Nativa na Lista de Ameaçadas</p>	<p>Convenções Cartográficas</p> <p> Exótica</p> <p> Indeterminada</p> <p> Morta</p> <p> Nativa</p> <p> Projeto executivo</p>	<p>Convenções Cartográficas</p> <p></p> <p>Delinação Magnética = 16,71' Variação Anual = 0,11°</p> <p>Sistema de Coordenadas UTM - Fuso 24S Datum Horizontal - SIRGAS 2000</p> <p>Escala Numérica 1:1,000</p> <p>Escala Gráfica </p>	<p>Figura: Mapa 273</p> <p>Título: Mapa de Indivíduos Arbóreos Isolados</p> <p>Fonte de Dados: Base Cartográfica IBGE - Instituto Brasileiro de Cartografia e Estatística, 2007 Hidrografia ANA - Agência Nacional de Águas, Cartas IBGE, Vetorização em Imagem Satélite Bing Maps, 2013; Dados obtidos em campo, 2014-2015</p>	<p>Elaboração: Luis Gomes</p> <p>Verificação: Felipe Seabra Mayer</p> <p>Aprovação: Fellipe Seabra Mayer</p> <p>Coordenador da Área: Thiago O. Machado</p> <p>Diretor do Projeto: Roberta M. Costa</p>
--	--	---	---	--	---



<p>Convenções Cartográficas</p> <p>Limite Estadual </p> <p>Limite Municipal </p> <p>Hidrografia Natural</p> <p>Curso d' água perene </p> <p>Lago perene </p>		<p>Legenda</p> <p> Km</p> <p> Hidrografia</p> <p> Lagoas</p> <p> Nativa na Lista de Ameaçadas</p>		<p>Convenções Cartográficas</p> <p> Exótica</p> <p> Indeterminada</p> <p> Morta</p> <p> Nativa</p> <p> Projeto executivo</p>		<p>Convenções Cartográficas</p> <p>Delinação Magnética = 16,71' Variação Anual = 0,11°</p> <p>Sistema de Coordenadas UTM - Fuso 24S Datum Horizontal - SIRGAS 2000</p> <p>Escala Numérica 1:1,000</p> <p>Escala Gráfica </p>		<p>Figura: Mapa 274</p> <p>Título: Mapa de Indivíduos Arbóreos Isolados</p> <p>Fonte de Dados: Base Cartográfica IBGE - Instituto Brasileiro de Cartografia e Estatística, 2007 Hidrografia ANA - Agência Nacional de Águas, Cartas IBGE, Vetorização em Imagem Satélite Bing Maps, 2013; Dados obtidos em campo, 2014-2015</p>		<p>Elaboração: Luis Gomes</p> <p>Verificação: Felipe Seabra Mayer</p> <p>Aprovação: Felipe Seabra Mayer</p> <p>Coordenador da Área: Thiago O. Machado</p> <p>Diretor do Projeto: Roberta M. Costa</p>	



Convenções Cartográficas		Legenda		Convenções Cartográficas		Figura:	Elaboração:
Limite Estadual			Km		Exótica	Mapa 275	Luis Gomes
Limite Municipal			Hidrografia		Indeterminada	Título:	Verificação:
Hidrografia Natural			Lagoas		Morta	Mapa de Indivíduos Arbóreos Isolados	Felipe Seabra Mayer
Curso d' água perene			Nativa na Lista de Ameaçadas		Nativa	Fonte de Dados:	Aprovação:
Lago perene					Projeto executivo	Base Cartográfica IBGE - Instituto Brasileiro de Cartografia e Estatística, 2007 Hidrografia ANA - Agência Nacional de Águas, Cartas IBGE, Vetorização em Imagem Satélite Bing Maps, 2013; Dados obtidos em campo, 2014-2015	Felipe Seabra Mayer
						Dados obtidos em campo, 2014-2015	Coordenador da Área:
							Thiago O. Machado
							Diretor do Projeto:
							Roberta M. Costa

Convenções Cartográficas

Delinação Magnética = 16,71'
Variação Anual = 0,11°

Sistema de Coordenadas UTM - Fuso 24S
Datum Horizontal - SIRGAS 2000

Escala Numérica
1:1,000

Escala Gráfica

CONCREMAT ambiental

eco101



© 2010 DigitalGlobe © 2010 GeoEye © 2015 Microsoft Corporation

<p>Convenções Cartográficas</p> <p>Limite Estadual </p> <p>Limite Municipal </p> <p>Hidrografia Natural</p> <p>Curso d' água perene </p> <p>Lago perene </p>		<p>Legenda</p> <p> Km</p> <p> Hidrografia</p> <p> Lagoas</p> <p> Nativa na Lista de Ameaçadas</p>		<p>Convenções Cartográficas</p> <p> Exótica</p> <p> Indeterminada</p> <p> Morta</p> <p> Nativa</p> <p> Projeto executivo</p>		<p>Convenções Cartográficas</p> <p>Delinação Magnética = 16,71' Variação Anual = 0,11°</p> <p>Sistema de Coordenadas UTM - Fuso 24S Datum Horizontal - SIRGAS 2000</p> <p>Escala Numérica 1:1,000</p> <p>Escala Gráfica </p>		<p>Figura: Mapa 276</p> <p>Título: Mapa de Indivíduos Arbóreos Isolados</p> <p>Fonte de Dados: Base Cartográfica IBGE - Instituto Brasileiro de Cartografia e Estatística, 2007 Hidrografia ANA - Agência Nacional de Águas, Cartas IBGE, Vetorização em Imagem Satélite Bing Maps, 2013; Dados obtidos em campo, 2014-2015</p>		<p>Elaboração: Luis Gomes</p> <p>Verificação: Felipe Seabra Mayer</p> <p>Aprovação: Fellipe Seabra Mayer</p> <p>Coordenador da Área: Thiago O. Machado</p>	
<p></p>		<p></p>		<p>Diretor do Projeto: Roberta M. Costa</p>							



Convenções Cartográficas		Legenda		Convenções Cartográficas		Figura:	Elaboração:
Limite Estadual			Km		Exótica	Mapa 277	Luis Gomes
Limite Municipal			Hidrografia		Indeterminada	Título:	Verificação:
Hidrografia Natural			Lagoas		Nativa	Mapa de Indivíduos Arbóreos Isolados	Felipe Seabra Mayer
Curso d' água perene			Nativa na Lista de Ameaçadas		Morta	Fonte de Dados:	Aprovação:
Lago perene					Projeto executivo	Base Cartográfica IBGE - Instituto Brasileiro de Cartografia e Estatística, 2007 Hidrografia ANA - Agência Nacional de Águas, Cartas IBGE, Vetorização em Imagem Satélite Bing Maps, 2013; Dados obtidos em campo, 2014-2015	Felipe Seabra Mayer
							Coordenador da Área:
							Thiago O. Machado
							Diretor do Projeto:
							Roberta M. Costa



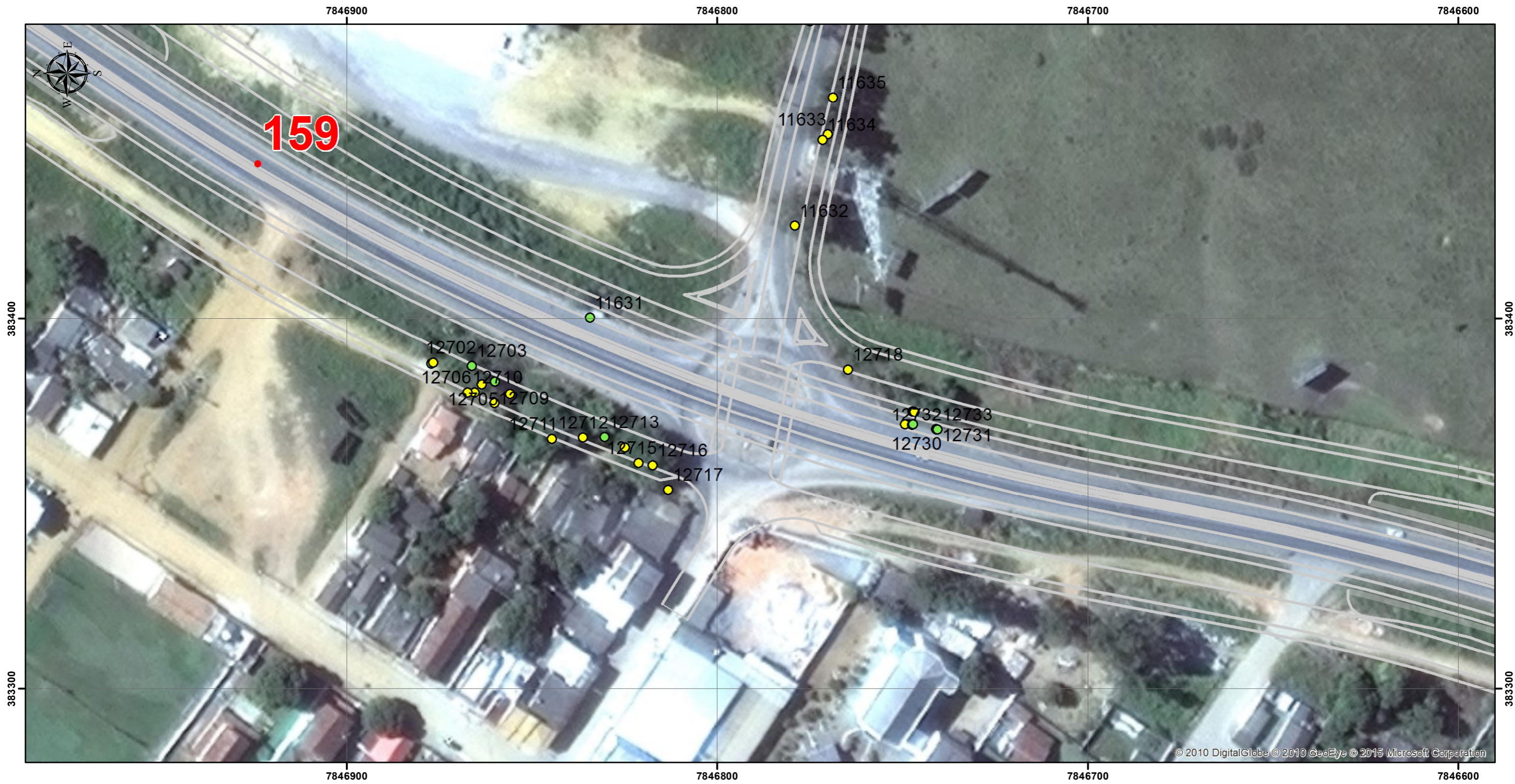
<p>Convenções Cartográficas</p> <p>Limite Estadual </p> <p>Limite Municipal </p> <p>Hidrografia Natural</p> <p>Curso d' água perene </p> <p>Lago perene </p>		<p>Legenda</p> <p> Km</p> <p> Hidrografia</p> <p> Lagoas</p> <p> Nativa na Lista de Ameaçadas</p>		<p>Convenções Cartográficas</p> <p> Exótica</p> <p> Indeterminada</p> <p> Morta</p> <p> Nativa</p> <p> Projeto executivo</p>		<p>Convenções Cartográficas</p> <p>Delinação Magnética = 16,71' Variação Anual = 0,11°</p> <p>Sistema de Coordenadas UTM - Fuso 24S Datum Horizontal - SIRGAS 2000</p> <p>Escala Numérica 1:1,000</p> <p>Escala Gráfica </p>		<p>Figura: Mapa 278</p> <p>Título: Mapa de Indivíduos Arbóreos Isolados</p> <p>Fonte de Dados: Base Cartográfica IBGE - Instituto Brasileiro de Cartografia e Estatística, 2007 Hidrografia ANA - Agência Nacional de Águas, Cartas IBGE, Vetorização em Imagem Satélite Bing Maps, 2013; Dados obtidos em campo, 2014-2015</p>		<p>Elaboração: Luis Gomes</p> <p>Verificação: Felipe Seabra Mayer</p> <p>Aprovação: Felipe Seabra Mayer</p> <p>Coordenador da Área: Thiago O. Machado</p> <p>Diretor do Projeto: Roberta M. Costa</p>	



<p>Convenções Cartográficas</p> <p>Limite Estadual </p> <p>Limite Municipal </p> <p>Hidrografia Natural</p> <p>Curso d' água perene </p> <p>Lago perene </p>		<p>Legenda</p> <p> Km</p> <p> Hidrografia</p> <p> Lagoas</p> <p> Exótica</p> <p> Indeterminada</p> <p> Morta</p> <p> Nativa</p> <p> Projeto executivo</p> <p> Nativa na Lista de Ameaçadas</p>		<p>Convenções Cartográficas</p> <p>Delinação Magnética = 16,71' Variação Anual = 0,11°</p> <p>Sistema de Coordenadas UTM - Fuso 24S Datum Horizontal - SIRGAS 2000</p> <p>Escala Numérica 1:1,000</p> <p>Escala Gráfica </p>		<p>Figura: Mapa 279</p> <p>Título: Mapa de Indivíduos Arbóreos Isolados</p> <p>Fonte de Dados: Base Cartográfica IBGE - Instituto Brasileiro de Cartografia e Estatística, 2007 Hidrografia ANA - Agência Nacional de Águas, Cartas IBGE, Vetorização em Imagem Satélite Bing Maps, 2013; Dados obtidos em campo, 2014-2015</p>		<p>Elaboração: Luis Gomes</p> <p>Verificação: Felipe Seabra Mayer</p> <p>Aprovação: Felipe Seabra Mayer</p> <p>Coordenador da Área: Thiago O. Machado</p> <p>Diretor do Projeto: Roberta M. Costa</p>	



<p>Convenções Cartográficas</p> <p>Limite Estadual </p> <p>Limite Municipal </p> <p>Hidrografia Natural</p> <p>Curso d' água perene </p> <p>Lago perene </p>		<p>Legenda</p> <p> Km</p> <p> Hidrografia</p> <p> Lagoas</p> <p> Exótica</p> <p> Indeterminada</p> <p> Morta</p> <p> Nativa</p> <p> Projeto executivo</p> <p> Nativa na Lista de Ameaçadas</p>		<p>Convenções Cartográficas</p> <p>Delinação Magnética = 16,71'</p> <p>Varição Anual = 0,11°</p> <p>Sistema de Coordenadas UTM - Fuso 24S</p> <p>Datum Horizontal - SIRGAS 2000</p> <p>Escala Numérica</p> <p>1:1,000</p> <p>Escala Gráfica</p> <p>0 10 20 40 Metros</p>		<p>Figura: Mapa 280</p> <p>Título: Mapa de Indivíduos Arbóreos Isolados</p> <p>Fonte de Dados: Base Cartográfica IBGE - Instituto Brasileiro de Cartografia e Estatística, 2007; Hidrografia ANA - Agência Nacional de Águas, Cartas IBGE, Vetorização em Imagem Satélite Bing Maps, 2013; Dados obtidos em campo, 2014-2015</p>		<p>Elaboração: Luis Gomes</p> <p>Verificação: Felipe Seabra Mayer</p> <p>Aprovação: Felipe Seabra Mayer</p> <p>Coordenador da Área: Thiago O. Machado</p> <p>Diretor do Projeto: Roberta M. Costa</p>	



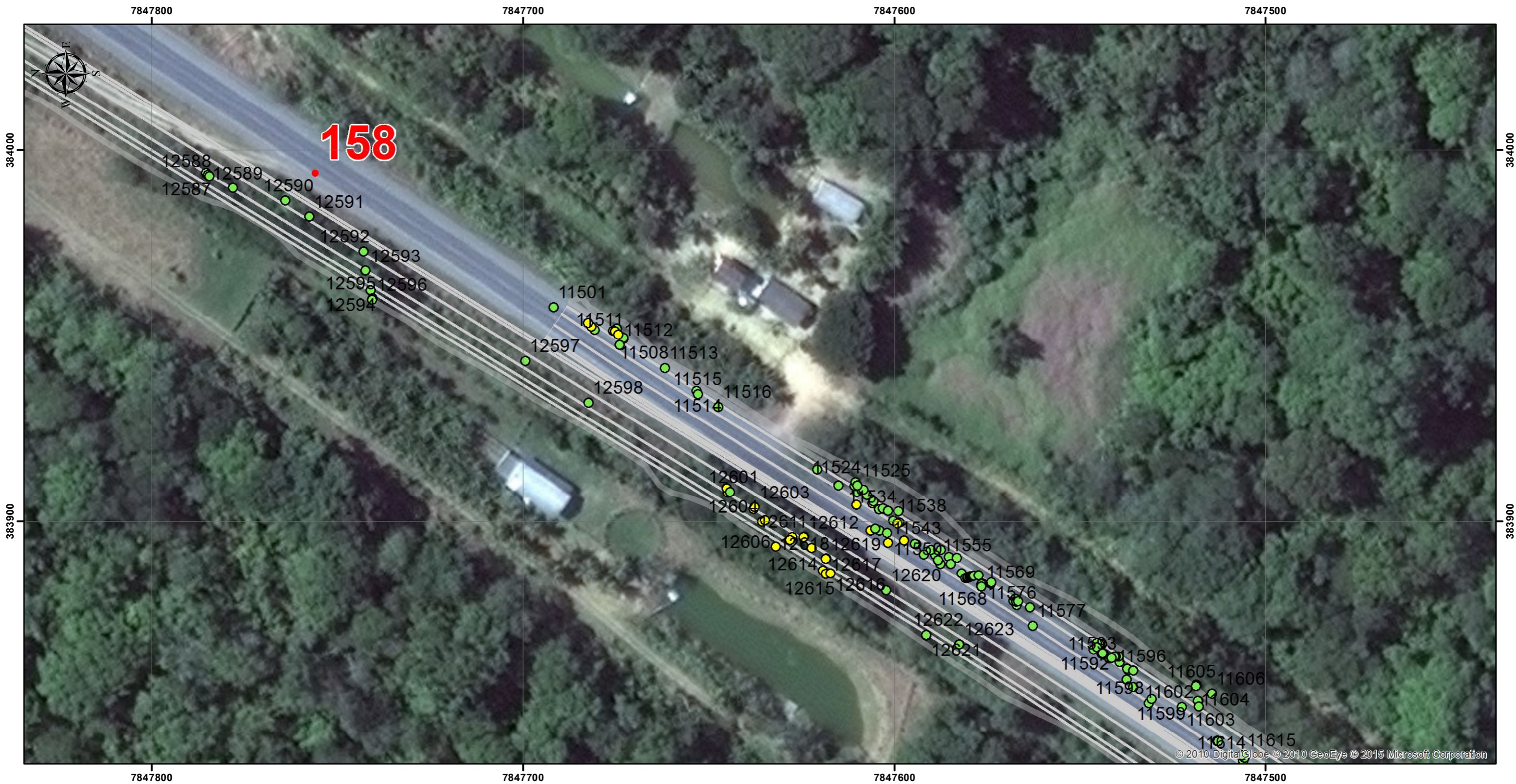
<p>Convenções Cartográficas</p> <p>Limite Estadual </p> <p>Limite Municipal </p> <p>Hidrografia Natural</p> <p>Curso d' água perene </p> <p>Lago perene </p>	<p>Legenda</p> <p> Km</p> <p> Hidrografia</p> <p> Lagoas</p> <p> Nativa na Lista de Ameaçadas</p>	<p>Convenções Cartográficas</p> <p> Exótica</p> <p> Indeterminada</p> <p> Morta</p> <p> Nativa</p> <p> Projeto executivo</p>	<p>Convenções Cartográficas</p> <p>Delinação Magnética = 16,71' Variação Anual = 0,11°</p> <p>Sistema de Coordenadas UTM - Fuso 24S Datum Horizontal - SIRGAS 2000</p> <p>Escala Numérica 1:1,000</p> <p>Escala Gráfica </p>	<p>Figura: Mapa 281</p> <p>Título: Mapa de Indivíduos Arbóreos Isolados</p> <p>Fonte de Dados: Base Cartográfica IBGE - Instituto Brasileiro de Cartografia e Estatística, 2007 Hidrografia ANA - Agência Nacional de Águas, Cartas IBGE, Vetorização em Imagem Satélite Bing Maps, 2013; Dados obtidos em campo, 2014-2015</p>	<p>Elaboração: Luis Gomes</p> <p>Verificação: Felipe Seabra Mayer</p> <p>Aprovação: Fellipe Seabra Mayer</p> <p>Coordenador da Área: Thiago O. Machado</p> <p>Diretor do Projeto: Roberta M. Costa</p>
--	--	---	---	--	---



<p>Convenções Cartográficas</p> <p>Limite Estadual </p> <p>Limite Municipal </p> <p>Hidrografia Natural</p> <p>Curso d' água perene </p> <p>Lago perene </p>	<p>Legenda</p> <p> Km</p> <p> Hidrografia</p> <p> Lagoas</p> <p> Nativa na Lista de Ameaçadas</p> <p> Exótica</p> <p> Indeterminada</p> <p> Morta</p> <p> Nativa</p> <p> Projeto executivo</p>	<p>Convenções Cartográficas</p> <p>Delinação Magnética = 16,71' Variação Anual = 0,11°</p> <p>Sistema de Coordenadas UTM - Fuso 24S Datum Horizontal - SIRGAS 2000</p> <p>Escala Numérica 1:1,000</p> <p>Escala Gráfica </p>	<p>Figura: Mapa 282</p> <p>Título: Mapa de Indivíduos Arbóreos Isolados</p> <p>Fonte de Dados: Base Cartográfica IBGE - Instituto Brasileiro de Cartografia e Estatística, 2007 Hidrografia ANA - Agência Nacional de Águas, Cartas IBGE, Vetorização em Imagem Satélite Bing Maps, 2013; Dados obtidos em campo, 2014-2015</p> <p> </p>	<p>Elaboração: Luis Gomes</p> <p>Verificação: Felipe Seabra Mayer</p> <p>Aprovação: Fellipe Seabra Mayer</p> <p>Coordenador da Área: Thiago O. Machado</p> <p>Diretor do Projeto: Roberta M. Costa</p>
--	---	---	---	---



<p>Convenções Cartográficas</p> <p>Limite Estadual </p> <p>Limite Municipal </p> <p>Hidrografia Natural</p> <p>Curso d' água perene </p> <p>Lago perene </p>	<p>Legenda</p> <p> Km</p> <p> Hidrografia</p> <p> Lagoas</p> <p> Nativa na Lista de Ameaçadas</p> <p> Exótica</p> <p> Indeterminada</p> <p> Morta</p> <p> Nativa</p> <p> Projeto executivo</p>	<p>Convenções Cartográficas</p> <p></p> <p>Delinação Magnética = 16,71' Variação Anual = 0,11°</p> <p>Sistema de Coordenadas UTM - Fuso 24S Datum Horizontal - SIRGAS 2000</p> <p>Escala Numérica 1:1,000</p> <p>Escala Gráfica </p>	<p>Figura: Mapa 283</p> <p>Título: Mapa de Indivíduos Arbóreos Isolados</p> <p>Fonte de Dados: Base Cartográfica IBGE - Instituto Brasileiro de Cartografia e Estatística, 2007 Hidrografia ANA - Agência Nacional de Águas, Cartas IBGE, Vetorização em Imagem Satélite Bing Maps, 2013; Dados obtidos em campo, 2014-2015</p>	<p>Elaboração: Luis Gomes</p> <p>Verificação: Felipe Seabra Mayer</p> <p>Aprovação: Fellipe Seabra Mayer</p> <p>Coordenador da Área: Thiago O. Machado</p> <p>Diretor do Projeto: Roberta M. Costa</p>
--	---	---	--	---



<p>Convenções Cartográficas</p> <p>Limite Estadual </p> <p>Limite Municipal </p> <p>Hidrografia Natural</p> <p>Curso d' água perene </p> <p>Lago perene </p>	<p>Legenda</p> <p> Km</p> <p> Hidrografia</p> <p> Lagoas</p> <p> Nativa na Lista de Ameaçadas</p>	<p>Convenções Cartográficas</p> <p> Exótica</p> <p> Indeterminada</p> <p> Morta</p> <p> Nativa</p> <p> Projeto executivo</p> <p>Delinação Magnética = 16,71' Variação Anual = 0,11°</p> <p>Sistema de Coordenadas UTM - Fuso 24S Datum Horizontal - SIRGAS 2000</p> <p>Escala Numérica 1:1,000</p> <p>Escala Gráfica </p>	<p>Figura: Mapa 284</p> <p>Título: Mapa de Indivíduos Arbóreos Isolados</p> <p>Fonte de Dados: Base Cartográfica IBGE - Instituto Brasileiro de Cartografia e Estatística, 2007 Hidrografia ANA - Agência Nacional de Águas, Cartas IBGE, Vetorização em Imagem Satélite Bing Maps, 2013; Dados obtidos em campo, 2014-2015</p>	<p>Elaboração: Luis Gomes</p> <p>Verificação: Felipe Seabra Mayer</p> <p>Aprovação: Fellipe Seabra Mayer</p> <p>Coordenador da Área: Thiago O. Machado</p> <p>Diretor do Projeto: Roberta M. Costa</p>
---	---	---	---	--




<p>Convenções Cartográficas</p> <p>Limite Estadual </p> <p>Limite Municipal </p> <p>Hidrografia Natural</p> <p>Curso d' água perene </p> <p>Lago perene </p>		<p>Legenda</p> <p> Km</p> <p> Hidrografia</p> <p> Lagoas</p> <p> Nativa na Lista de Ameaçadas</p>		<p>Convenções Cartográficas</p> <p> Exótica</p> <p> Indeterminada</p> <p> Morta</p> <p> Nativa</p> <p> Projeto executivo</p>		<p>Convenções Cartográficas</p> <p></p> <p>Delinação Magnética = 16,71' Variação Anual = 0,11°</p> <p>Sistema de Coordenadas UTM - Fuso 24S Datum Horizontal - SIRGAS 2000</p> <p>Escala Numérica 1:1,000</p> <p>Escala Gráfica </p>		<p>Figura: Mapa 285</p>	<p>Elaboração: Luis Gomes</p>
						<p>Título: Mapa de Indivíduos Arbóreos Isolados</p>	<p>Verificação: Felipe Seabra Mayer</p>		
						<p>Fonte de Dados: Base Cartográfica IBGE - Instituto Brasileiro de Cartografia e Estatística, 2007 Hidrografia ANA - Agência Nacional de Águas, Cartas IBGE, Vetorização em Imagem Satélite Bing Maps, 2013; Dados obtidos em campo, 2014-2015</p>	<p>Aprovação: Felipe Seabra Mayer</p> <p>Coordenador da Área: Thiago O. Machado</p>		
								<p>Diretor do Projeto: Roberta M. Costa</p>	



Convenções Cartográficas		Legenda		Convenções Cartográficas		Figura:	Elaboração:
Limite Estadual			Km		Exótica	Mapa 286	Luis Gomes
Limite Municipal			Hidrografia		Indeterminada	Título:	Verificação:
Hidrografia Natural			Lagoas		Morta	Mapa de Indivíduos Arbóreos Isolados	Felipe Seabra Mayer
Curso d' água perene			Nativa na Lista de Ameaçadas		Nativa	Fonte de Dados:	Aprovação:
Lago perene					Projeto executivo	Base Cartográfica IBGE - Instituto Brasileiro de Cartografia e Estatística, 2007 Hidrografia ANA - Agência Nacional de Águas, Cartas IBGE, Vetorização em Imagem Satélite Bing Maps, 2013; Dados obtidos em campo, 2014-2015	Felipe Seabra Mayer
							Coordenador da Área:
							Thiago O. Machado
							Diretor do Projeto:
							Roberta M. Costa



<p>Convenções Cartográficas</p> <p>Limite Estadual </p> <p>Limite Municipal </p> <p>Hidrografia Natural</p> <p>Curso d' água perene </p> <p>Lago perene </p>		<p>Legenda</p> <p> Km</p> <p> Hidrografia</p> <p> Lagoas</p> <p> Nativa na Lista de Ameaçadas</p>		<p>Convenções Cartográficas</p> <p> Exótica</p> <p> Indeterminada</p> <p> Morta</p> <p> Nativa</p> <p> Projeto executivo</p>		<p>Convenções Cartográficas</p> <p>Delinação Magnética = 16,71'</p> <p>Varição Anual = 0,11°</p> <p>Sistema de Coordenadas UTM - Fuso 24S</p> <p>Datum Horizontal - SIRGAS 2000</p> <p>Escala Numérica</p> <p>1:1,000</p> <p>Escala Gráfica</p> <p></p>		<p>Figura: Mapa 287</p> <p>Título: Mapa de Indivíduos Arbóreos Isolados</p> <p>Fonte de Dados: Base Cartográfica IBGE - Instituto Brasileiro de Cartografia e Estatística, 2007; Hidrografia ANA - Agência Nacional de Águas, Cartas IBGE, Vetorização em Imagem Satélite Bing Maps, 2013; Dados obtidos em campo, 2014-2015</p>		<p>Elaboração: Luis Gomes</p> <p>Verificação: Felipe Seabra Mayer</p> <p>Aprovação: Felipe Seabra Mayer</p> <p>Coordenador da Área: Thiago O. Machado</p> <p>Diretor do Projeto: Roberta M. Costa</p>	



<p>Convenções Cartográficas</p> <p>Limite Estadual </p> <p>Limite Municipal </p> <p>Hidrografia Natural</p> <p>Curso d' água perene </p> <p>Lago perene </p>		<p>Legenda</p> <p> Km</p> <p> Hidrografia</p> <p> Lagoas</p> <p> Nativa na Lista de Ameaçadas</p>		<p>Convenções Cartográficas</p> <p> Exótica</p> <p> Indeterminada</p> <p> Morta</p> <p> Nativa</p> <p> Projeto executivo</p>		<p>Convenções Cartográficas</p> <p>Delinação Magnética = 16,71' Variação Anual = 0,11°</p> <p>Sistema de Coordenadas UTM - Fuso 24S Datum Horizontal - SIRGAS 2000</p> <p>Escala Numérica 1:1,000</p> <p>Escala Gráfica </p>		<p>Figura: Mapa 288</p> <p>Título: Mapa de Indivíduos Arbóreos Isolados</p> <p>Fonte de Dados: Base Cartográfica IBGE - Instituto Brasileiro de Cartografia e Estatística, 2007 Hidrografia ANA - Agência Nacional de Águas, Cartas IBGE, Vetorização em Imagem Satélite Bing Maps, 2013; Dados obtidos em campo, 2014-2015</p>		<p>Elaboração: Luis Gomes</p> <p>Verificação: Felipe Seabra Mayer</p> <p>Aprovação: Fellipe Seabra Mayer</p> <p>Coordenador da Área: Thiago O. Machado</p> <p>Diretor do Projeto: Roberta M. Costa</p>	



<p>Convenções Cartográficas</p> <p>Limite Estadual </p> <p>Limite Municipal </p> <p>Hidrografia Natural</p> <p>Curso d' água perene </p> <p>Lago perene </p>		<p>Legenda</p> <p> Km</p> <p> Hidrografia</p> <p> Lagoas</p> <p> Nativa na Lista de Ameaçadas</p>		<p>Convenções Cartográficas</p> <p> Exótica</p> <p> Indeterminada</p> <p> Morta</p> <p> Nativa</p> <p> Projeto executivo</p>		<p>Convenções Cartográficas</p> <p>Delinação Magnética = 16,71'</p> <p>Varição Anual = 0,11°</p> <p>Sistema de Coordenadas UTM - Fuso 24S</p> <p>Datum Horizontal - SIRGAS 2000</p> <p>Escala Numérica</p> <p>1:1,000</p> <p>Escala Gráfica</p> <p></p>		<p>Figura: Mapa 289</p> <p>Título: Mapa de Indivíduos Arbóreos Isolados</p> <p>Fonte de Dados: Base Cartográfica IBGE - Instituto Brasileiro de Cartografia e Estatística, 2007; Hidrografia ANA - Agência Nacional de Águas, Cartas IBGE, Vetorização em Imagem Satélite Bing Maps, 2013; Dados obtidos em campo, 2014-2015</p>		<p>Elaboração: Luis Gomes</p> <p>Verificação: Felipe Seabra Mayer</p> <p>Aprovação: Felipe Seabra Mayer</p> <p>Coordenador da Área: Thiago O. Machado</p>	
										<p>Diretor do Projeto: Roberta M. Costa</p>	



<p>Convenções Cartográficas</p> <p>Limite Estadual </p> <p>Limite Municipal </p> <p>Hidrografia Natural</p> <p>Curso d' água perene </p> <p>Lago perene </p>	<p>Legenda</p> <p> Km</p> <p> Hidrografia</p> <p> Lagoas</p> <p> Nativa na Lista de Ameaçadas</p>	<p>Convenções Cartográficas</p> <p> Exótica</p> <p> Indeterminada</p> <p> Morta</p> <p> Nativa</p> <p> Projeto executivo</p>	<p>Convenções Cartográficas</p> <p>Delinação Magnética = 16,71' Variação Anual = 0,11°</p> <p>Sistema de Coordenadas UTM - Fuso 24S Datum Horizontal - SIRGAS 2000</p> <p>Escala Numérica 1:1,000</p> <p>Escala Gráfica </p>	<p>Figura: Mapa 290</p> <p>Título: Mapa de Indivíduos Arbóreos Isolados</p> <p>Fonte de Dados: Base Cartográfica IBGE - Instituto Brasileiro de Cartografia e Estatística, 2007 Hidrografia ANA - Agência Nacional de Águas, Cartas IBGE, Vetorização em Imagem Satélite Bing Maps, 2013; Dados obtidos em campo, 2014-2015</p>	<p>Elaboração: Luis Gomes</p> <p>Verificação: Felipe Seabra Mayer</p> <p>Aprovação: Fellipe Seabra Mayer</p> <p>Coordenador da Área: Thiago O. Machado</p> <p>Diretor do Projeto: Roberta M. Costa</p>
--	--	---	---	--	---



<p>Convenções Cartográficas</p> <p>Limite Estadual </p> <p>Limite Municipal </p> <p>Hidrografia Natural</p> <p>Curso d' água perene </p> <p>Lago perene </p>		<p>Legenda</p> <p> Km</p> <p> Hidrografia</p> <p> Lagoas</p> <p> Nativa na Lista de Ameaçadas</p>		<p>Convenções Cartográficas</p> <p> Exótica</p> <p> Indeterminada</p> <p> Morta</p> <p> Nativa</p> <p> Projeto executivo</p>		<p>Convenções Cartográficas</p> <p>Delinação Magnética = 16,71' Variação Anual = 0,11°</p> <p>Sistema de Coordenadas UTM - Fuso 24S Datum Horizontal - SIRGAS 2000</p> <p>Escala Numérica 1:1,000</p> <p>Escala Gráfica </p>		<p>Figura: Mapa 291</p> <p>Título: Mapa de Indivíduos Arbóreos Isolados</p> <p>Fonte de Dados: Base Cartográfica IBGE - Instituto Brasileiro de Cartografia e Estatística, 2007 Hidrografia ANA - Agência Nacional de Águas, Cartas IBGE, Vetorização em Imagem Satélite Bing Maps, 2013; Dados obtidos em campo, 2014-2015</p>		<p>Elaboração: Luis Gomes</p> <p>Verificação: Felipe Seabra Mayer</p> <p>Aprovação: Felipe Seabra Mayer</p> <p>Coordenador da Área: Thiago O. Machado</p> <p>Diretor do Projeto: Roberta M. Costa</p>	



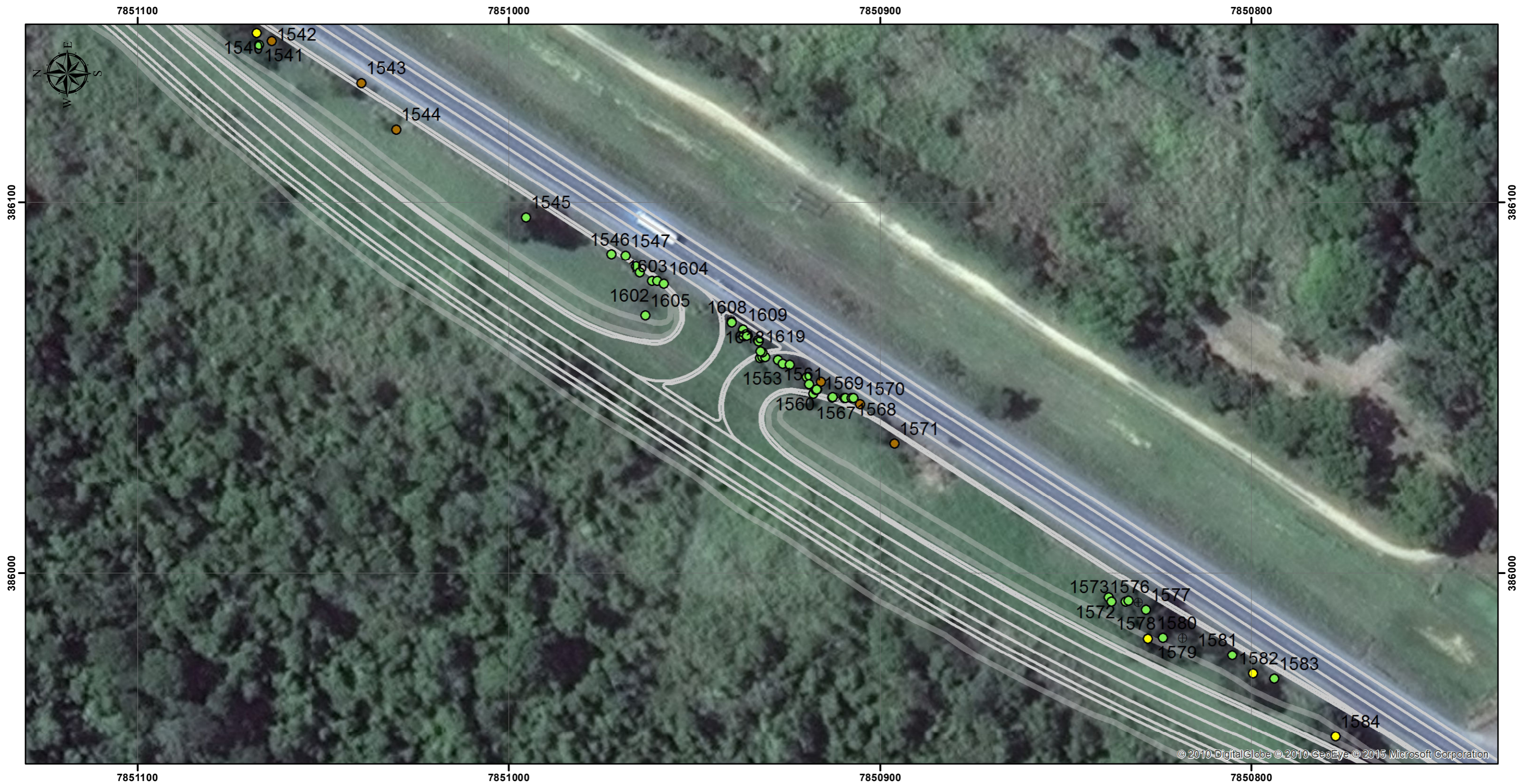
<p>Convenções Cartográficas</p> <p>Limite Estadual </p> <p>Limite Municipal </p> <p>Hidrografia Natural</p> <p>Curso d' água perene </p> <p>Lago perene </p>		<p>Legenda</p> <p> Km</p> <p> Hidrografia</p> <p> Lagoas</p> <p> Nativa na Lista de Ameaçadas</p>		<p>Convenções Cartográficas</p> <p> Exótica</p> <p> Indeterminada</p> <p> Morta</p> <p> Nativa</p> <p> Projeto executivo</p>		<p>Convenções Cartográficas</p> <p>Delinação Magnética = 16,71' Variação Anual = 0,11°</p> <p>Sistema de Coordenadas UTM - Fuso 24S Datum Horizontal - SIRGAS 2000</p> <p>Escala Numérica 1:1,000</p> <p>Escala Gráfica </p>		<p>Figura: Mapa 292</p> <p>Título: Mapa de Indivíduos Arbóreos Isolados</p> <p>Fonte de Dados: Base Cartográfica IBGE - Instituto Brasileiro de Cartografia e Estatística, 2007 Hidrografia ANA - Agência Nacional de Águas, Cartas IBGE, Vetorização em Imagem Satélite Bing Maps, 2013; Dados obtidos em campo, 2014-2015</p>		<p>Elaboração: Luis Gomes</p> <p>Verificação: Felipe Seabra Mayer</p> <p>Aprovação: Fellipe Seabra Mayer</p> <p>Coordenador da Área: Thiago O. Machado</p> <p>Diretor do Projeto: Roberta M. Costa</p>	



<p>Convenções Cartográficas</p> <p>Limite Estadual </p> <p>Limite Municipal </p> <p>Hidrografia Natural</p> <p>Curso d' água perene </p> <p>Lago perene </p>		<p>Legenda</p> <p> Km</p> <p> Hidrografia</p> <p> Lagoas</p> <p> Nativa na Lista de Ameaçadas</p>		<p>Convenções Cartográficas</p> <p> Exótica</p> <p> Indeterminada</p> <p> Morta</p> <p> Nativa</p> <p> Projeto executivo</p>		<p>Convenções Cartográficas</p> <p>Delinação Magnética = 16,71' Variação Anual = 0,11°</p> <p>Sistema de Coordenadas UTM - Fuso 24S Datum Horizontal - SIRGAS 2000</p> <p>Escala Numérica 1:1,000</p> <p>Escala Gráfica </p>		<p>Figura: Mapa 293</p> <p>Título: Mapa de Indivíduos Arbóreos Isolados</p> <p>Fonte de Dados: Base Cartográfica IBGE - Instituto Brasileiro de Cartografia e Estatística, 2007 Hidrografia ANA - Agência Nacional de Águas, Cartas IBGE, Vetorização em Imagem Satélite Bing Maps, 2013; Dados obtidos em campo, 2014-2015</p>		<p>Elaboração: Luis Gomes</p> <p>Verificação: Felipe Seabra Mayer</p> <p>Aprovação: Fellipe Seabra Mayer</p> <p>Coordenador da Área: Thiago O. Machado</p> <p>Diretor do Projeto: Roberta M. Costa</p>	



<p>Convenções Cartográficas</p> <p>Limite Estadual </p> <p>Limite Municipal </p> <p>Hidrografia Natural</p> <p>Curso d' água perene </p> <p>Lago perene </p>		<p>Legenda</p> <p> Km</p> <p> Hidrografia</p> <p> Lagoas</p> <p> Nativa na Lista de Ameaçadas</p>		<p>Convenções Cartográficas</p> <p> Exótica</p> <p> Indeterminada</p> <p> Nativa</p> <p> Projeto executivo</p>		<p>Convenções Cartográficas</p> <p>Delinação Magnética = 16,71' Variação Anual = 0,11°</p> <p>Sistema de Coordenadas UTM - Fuso 24S Datum Horizontal - SIRGAS 2000</p> <p>Escala Numérica 1:1,000</p> <p>Escala Gráfica </p>		<p>Figura: Mapa 294</p> <p>Título: Mapa de Indivíduos Arbóreos Isolados</p> <p>Fonte de Dados: Base Cartográfica IBGE - Instituto Brasileiro de Cartografia e Estatística, 2007 Hidrografia ANA - Agência Nacional de Águas, Cartas IBGE, Vetorização em Imagem Satélite Bing Maps, 2013; Dados obtidos em campo, 2014-2015</p>		<p>Elaboração: Luis Gomes</p> <p>Verificação: Felipe Seabra Mayer</p> <p>Aprovação: Fellipe Seabra Mayer</p> <p>Coordenador da Área: Thiago O. Machado</p> <p>Diretor do Projeto: Roberta M. Costa</p>	



Convenções Cartográficas		Legenda		Convenções Cartográficas		Figura:	Elaboração:
Limite Estadual			Km		Exótica	Mapa 295	Luis Gomes
Limite Municipal			Hidrografia		Indeterminada	Título:	Verificação:
Hidrografia Natural			Lagoas		Morta	Mapa de Indivíduos Arbóreos Isolados	Felipe Seabra Mayer
Curso d' água perene			Nativa na Lista de Ameaçadas		Nativa	Fonte de Dados:	Aprovação:
Lago perene					Projeto executivo	Base Cartográfica IBGE - Instituto Brasileiro de Cartografia e Estatística, 2007 Hidrografia ANA - Agência Nacional de Águas, Cartas IBGE, Vetorização em Imagem Satélite Bing Maps, 2013; Dados obtidos em campo, 2014-2015	Felipe Seabra Mayer
						Coordenador da Área:	Thiago O. Machado
							Diretor do Projeto:
							Roberta M. Costa

Convenções Cartográficas

Delinação Magnética = 16,71'
Variação Anual = 0,11°

Sistema de Coordenadas UTM - Fuso 24S
Datum Horizontal - SIRGAS 2000

Escala Numérica
1:1,000

Escala Gráfica
0 10 20 40 Metros



Convenções Cartográficas

Limite Estadual	
Limite Municipal	
Hidrografia Natural	
Curso d' água perene	
Lago perene	

Legenda

	Km		Exótica
	Hidrografia		Indeterminada
	Lagoas		Morta
	Nativa na Lista de Ameaçadas		Nativa
			Projeto executivo

Convenções Cartográficas

Delinação Magnética = 16,71'
Variação Anual = 0,11°

Sistema de Coordenadas UTM - Fuso 24S
Datum Horizontal - SIRGAS 2000

Escala Numérica
1:1,000

Escala Gráfica
0 10 20 40 Metros

Figura: Mapa 296	Elaboração: Luis Gomes
Título: Mapa de Indivíduos Arbóreos Isolados	Verificação: Felipe Seabra Mayer
Fonte de Dados: Base Cartográfica IBGE - Instituto Brasileiro de Cartografia e Estatística, 2007 Hidrografia ANA - Agência Nacional de Águas, Cartas IBGE, Vetorização em Imagem Satélite Bing Maps, 2013; Dados obtidos em campo, 2014-2015	Aprovação: Fellipe Seabra Mayer
	Coordenador da Área: Thiago O. Machado
	Diretor do Projeto: Roberta M. Costa



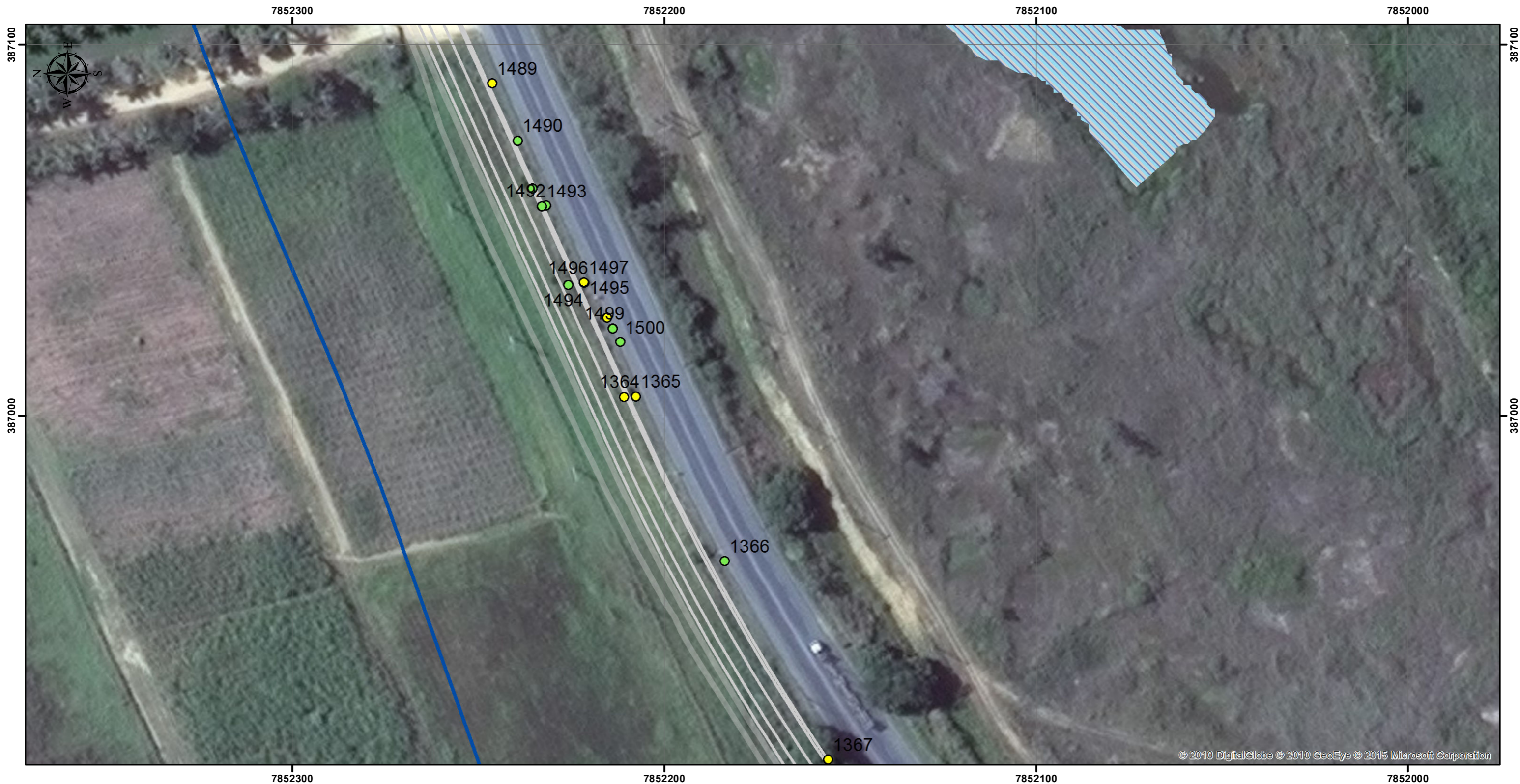
<p>Convenções Cartográficas</p> <p>Limite Estadual </p> <p>Limite Municipal </p> <p>Hidrografia Natural</p> <p>Curso d' água perene </p> <p>Lago perene </p>	<p>Legenda</p> <p> Km</p> <p> Hidrografia</p> <p> Lagoas</p> <p> Nativa na Lista de Ameaçadas</p>	<p> Exótica</p> <p> Indeterminada</p> <p> Morta</p> <p> Nativa</p> <p> Projeto executivo</p>	<p>Convenções Cartográficas</p> <p></p> <p>Delinação Magnética = 16,71' Variação Anual = 0,11°</p> <p>Sistema de Coordenadas UTM - Fuso 24S Datum Horizontal - SIRGAS 2000</p> <p>Escala Numérica 1:1,000</p> <p>Escala Gráfica </p>	<p>Figura: Mapa 297</p> <p>Título: Mapa de Indivíduos Arbóreos Isolados</p> <p>Fonte de Dados: Base Cartográfica IBGE - Instituto Brasileiro de Cartografia e Estatística, 2007 Hidrografia ANA - Agência Nacional de Águas, Cartas IBGE, Vetorização em Imagem Satélite Bing Maps, 2013; Dados obtidos em campo, 2014-2015</p> <p></p>	<p>Elaboração: Luis Gomes</p> <p>Verificação: Felipe Seabra Mayer</p> <p>Aprovação: Fellipe Seabra Mayer</p> <p>Coordenador da Área: Thiago O. Machado</p> <p>Diretor do Projeto: Roberta M. Costa</p> <p></p>
--	--	--	---	--	---



<p>Convenções Cartográficas</p> <p>Limite Estadual </p> <p>Limite Municipal </p> <p>Hidrografia Natural</p> <p>Curso d' água perene </p> <p>Lago perene </p>	<p>Legenda</p> <p> Km</p> <p> Hidrografia</p> <p> Lagoas</p> <p> Nativa na Lista de Ameaçadas</p>	<p>Convenções Cartográficas</p> <p> Exótica</p> <p> Indeterminada</p> <p> Morta</p> <p> Nativa</p> <p> Projeto executivo</p>	<p>Convenções Cartográficas</p> <p>Delinação Magnética = 16,71' Variação Anual = 0,11°</p> <p>Sistema de Coordenadas UTM - Fuso 24S Datum Horizontal - SIRGAS 2000</p> <p>Escala Numérica 1:1,000</p> <p>Escala Gráfica </p>	<p>Figura: Mapa 298</p> <p>Título: Mapa de Indivíduos Arbóreos Isolados</p> <p>Fonte de Dados: Base Cartográfica IBGE - Instituto Brasileiro de Cartografia e Estatística, 2007 Hidrografia ANA - Agência Nacional de Águas, Cartas IBGE, Vetorização em Imagem Satélite Bing Maps, 2013; Dados obtidos em campo, 2014-2015</p> <p> </p>	<p>Elaboração: Luis Gomes</p> <p>Verificação: Felipe Seabra Mayer</p> <p>Aprovação: Fellipe Seabra Mayer</p> <p>Coordenador da Área: Thiago O. Machado</p> <p>Diretor do Projeto: Roberta M. Costa</p>
--	--	---	---	---	---



<p>Convenções Cartográficas</p> <p>Limite Estadual </p> <p>Limite Municipal </p> <p>Hidrografia Natural</p> <p>Curso d' água perene </p> <p>Lago perene </p>		<p>Legenda</p> <p> Km</p> <p> Hidrografia</p> <p> Lagoas</p> <p> Nativa na Lista de Ameaçadas</p>		<p>Convenções Cartográficas</p> <p> Exótica</p> <p> Indeterminada</p> <p> Morta</p> <p> Nativa</p> <p> Projeto executivo</p>		<p>Convenções Cartográficas</p> <p></p> <p>Delinação Magnética = 16,71' Variação Anual = 0,11°</p> <p>Sistema de Coordenadas UTM - Fuso 24S Datum Horizontal - SIRGAS 2000</p> <p>Escala Numérica 1:1,000</p> <p>Escala Gráfica </p>		<p>Figura: Mapa 299</p> <p>Título: Mapa de Indivíduos Arbóreos Isolados</p> <p>Fonte de Dados: Base Cartográfica IBGE - Instituto Brasileiro de Cartografia e Estatística, 2007 Hidrografia ANA - Agência Nacional de Águas, Cartas IBGE, Vetorização em Imagem Satélite Bing Maps, 2013; Dados obtidos em campo, 2014-2015</p>		<p>Elaboração: Luis Gomes</p> <p>Verificação: Felipe Seabra Mayer</p> <p>Aprovação: Fellipe Seabra Mayer</p> <p>Coordenador da Área: Thiago O. Machado</p> <p>Diretor do Projeto: Roberta M. Costa</p>	



<p>Convenções Cartográficas</p> <p>Limite Estadual </p> <p>Limite Municipal </p> <p>Hidrografia Natural</p> <p>Curso d' água perene </p> <p>Lago perene </p>	<p>Legenda</p> <p> Km</p> <p> Hidrografia</p> <p> Lagoas</p> <p> Nativa na Lista de Ameaçadas</p>	<p>Convenções Cartográficas</p> <p> Exótica</p> <p> Indeterminada</p> <p> Morta</p> <p> Nativa</p> <p> Projeto executivo</p>	<p>Convenções Cartográficas</p> <p></p> <p>Delinação Magnética = 16,71' Variação Anual = 0,11°</p> <p>Sistema de Coordenadas UTM - Fuso 24S Datum Horizontal - SIRGAS 2000</p> <p>Escala Numérica 1:1,000</p> <p>Escala Gráfica </p>	<p>Figura: Mapa 300</p> <p>Título: Mapa de Indivíduos Arbóreos Isolados</p> <p>Fonte de Dados: Base Cartográfica IBGE - Instituto Brasileiro de Cartografia e Estatística, 2007 Hidrografia ANA - Agência Nacional de Águas, Cartas IBGE, Vetorização em Imagem Satélite Bing Maps, 2013; Dados obtidos em campo, 2014-2015</p>	<p>Elaboração: Luis Gomes</p> <p>Verificação: Felipe Seabra Mayer</p> <p>Aprovação: Fellipe Seabra Mayer</p> <p>Coordenador da Área: Thiago O. Machado</p> <p>Diretor do Projeto: Roberta M. Costa</p>
--	--	---	---	--	---