




<p>Convenções Cartográficas</p> <p>Limite Estadual </p> <p>Limite Municipal </p> <p><b>Hidrografia Natural</b></p> <p>Curso d' água perene </p> <p>Lago perene </p>		<p>Legenda</p> <p> Km</p> <p> Hidrografia</p> <p> Lagoas</p> <p> Nativa na Lista de Ameaçadas</p>		<p>Convenções Cartográficas</p> <p> Exótica</p> <p> Indeterminada</p> <p> Morta</p> <p> Nativa</p> <p> Projeto executivo</p>		<p>Convenções Cartográficas</p> <p>Delinação Magnética = 16,71'</p> <p>Varição Anual = 0,11°</p> <p>Sistema de Coordenadas UTM - Fuso 24S</p> <p>Datum Horizontal - SIRGAS 2000</p> <p>Escala Numérica</p> <p>1:1,000</p> <p>Escala Gráfica</p> <p>0 10 20 40 Metros</p>		<p>Figura: Mapa 1</p> <p>Título: Mapa de Indivíduos Arbóreos Isolados</p> <p>Fonte de Dados: Base Cartográfica IBGE - Instituto Brasileiro de Cartografia e Estatística, 2007; Hidrografia ANA - Agência Nacional de Águas, Cartas IBGE, Vetorização em Imagem Satélite Bing Maps, 2013; Dados obtidos em campo, 2014-2015</p>		<p>Elaboração: Luis Gomes</p> <p>Verificação: Felipe Seabra Mayer</p> <p>Aprovação: Felipe Seabra Mayer</p> <p>Coordenador da Área: Thiago O. Machado</p> <p>Diretor do Projeto: Roberta M. Costa</p>	



Convenções Cartográficas		Legenda		Convenções Cartográficas		Figura:	Elaboração:
Limite Estadual			Km		Exótica	Mapa 2	Luis Gomes
Limite Municipal			Hidrografia		Indeterminada	Título:	Verificação:
<b>Hidrografia Natural</b>			Lagoas		Morta	Mapa de Indivíduos Arbóreos Isolados	Felipe Seabra Mayer
Curso d' água perene			Nativa na Lista de Ameaçadas		Nativa	Fonte de Dados:	Aprovação:
Lago perene					Projeto executivo	Base Cartográfica IBGE - Instituto Brasileiro de Cartografia e Estatística, 2007 Hidrografia ANA - Agência Nacional de Águas, Cartas IBGE, Vetorização em Imagem Satélite Bing Maps, 2013; Dados obtidos em campo, 2014-2015	Felipe Seabra Mayer
							Coordenador da Área:
							Thiago O. Machado
							Diretor do Projeto:
							Roberta M. Costa



<p><b>Convenções Cartográficas</b></p> <p>Limite Estadual </p> <p>Limite Municipal </p> <p><b>Hidrografia Natural</b></p> <p>Curso d' água perene </p> <p>Lago perene </p>		<p><b>Legenda</b></p> <p> Km</p> <p> Hidrografia</p> <p> Lagoas</p> <p> Nativa na Lista de Ameaçadas</p>		<p><b>Convenções Cartográficas</b></p> <p> Exótica</p> <p> Indeterminada</p> <p> Morta</p> <p> Nativa</p> <p> Projeto executivo</p>		<p><b>Convenções Cartográficas</b></p> <p>Delinação Magnética = 16,71' Variação Anual = 0,11°</p> <p>Sistema de Coordenadas UTM - Fuso 24S Datum Horizontal - SIRGAS 2000</p> <p>Escala Numérica 1:1,000</p> <p>Escala Gráfica </p>		<p><b>Figura:</b> Mapa 3</p> <p><b>Título:</b> Mapa de Indivíduos Arbóreos Isolados</p> <p><b>Fonte de Dados:</b> Base Cartográfica IBGE - Instituto Brasileiro de Cartografia e Estatística, 2007 Hidrografia ANA - Agência Nacional de Águas, Cartas IBGE, Vetorização em Imagem Satélite Bing Maps, 2013; Dados obtidos em campo, 2014-2015</p>		<p><b>Elaboração:</b> Luis Gomes</p> <p><b>Verificação:</b> Felipe Seabra Mayer</p> <p><b>Aprovação:</b> Felipe Seabra Mayer</p> <p><b>Coordenador da Área:</b> Thiago O. Machado</p> <p><b>Diretor do Projeto:</b> Roberta M. Costa</p>	



<p><b>Convenções Cartográficas</b></p> <p>Limite Estadual </p> <p>Limite Municipal </p> <p><b>Hidrografia Natural</b></p> <p>Curso d' água perene </p> <p>Lago perene </p>	<p><b>Legenda</b></p> <p> Km</p> <p> Hidrografia</p> <p> Lagoas</p> <p> Nativa na Lista de Ameaçadas</p>	<p><b>Convenções Cartográficas</b></p> <p> Exótica</p> <p> Indeterminada</p> <p> Morta</p> <p> Nativa</p> <p> Projeto executivo</p>	<p><b>Convenções Cartográficas</b></p> <p>Delinação Magnética = 16,71' Variação Anual = 0,11°</p> <p>Sistema de Coordenadas UTM - Fuso 24S Datum Horizontal - SIRGAS 2000</p> <p>Escala Numérica 1:1,000</p> <p>Escala Gráfica </p>	<p><b>Figura:</b> Mapa 4</p> <p><b>Título:</b> Mapa de Indivíduos Arbóreos Isolados</p> <p><b>Fonte de Dados:</b> Base Cartográfica IBGE - Instituto Brasileiro de Cartografia e Estatística, 2007 Hidrografia ANA - Agência Nacional de Águas, Cartas IBGE, Vetorização em Imagem Satélite Bing Maps, 2013; Dados obtidos em campo, 2014-2015</p>	<p><b>Elaboração:</b> Luis Gomes</p> <p><b>Verificação:</b> Felipe Seabra Mayer</p> <p><b>Aprovação:</b> Fellipe Seabra Mayer</p> <p><b>Coordenador da Área:</b> Thiago O. Machado</p> <p><b>Diretor do Projeto:</b> Roberta M. Costa</p>
--	--	---	---	--	---



<p><b>Convenções Cartográficas</b></p> <p>Limite Estadual </p> <p>Limite Municipal </p> <p><b>Hidrografia Natural</b></p> <p>Curso d' água perene </p> <p>Lago perene </p>		<p><b>Legenda</b></p> <p> Km</p> <p> Hidrografia</p> <p> Lagoas</p> <p> Nativa na Lista de Ameaçadas</p>		<p><b>Convenções Cartográficas</b></p> <p> Exótica</p> <p> Indeterminada</p> <p> Morta</p> <p> Nativa</p> <p> Projeto executivo</p>		<p><b>Convenções Cartográficas</b></p> <p>Delinação Magnética = 16,71' Variação Anual = 0,11°</p> <p>Sistema de Coordenadas UTM - Fuso 24S Datum Horizontal - SIRGAS 2000</p> <p>Escala Numérica 1:1,000</p> <p>Escala Gráfica </p>		<p><b>Figura:</b> Mapa 5</p> <p><b>Título:</b> Mapa de Indivíduos Arbóreos Isolados</p> <p><b>Fonte de Dados:</b> Base Cartográfica IBGE - Instituto Brasileiro de Cartografia e Estatística, 2007 Hidrografia ANA - Agência Nacional de Águas, Cartas IBGE, Vetorização em Imagem Satélite Bing Maps, 2013; Dados obtidos em campo, 2014-2015</p>		<p><b>Elaboração:</b> Luis Gomes</p> <p><b>Verificação:</b> Felipe Seabra Mayer</p> <p><b>Aprovação:</b> Felipe Seabra Mayer</p> <p><b>Coordenador da Área:</b> Thiago O. Machado</p> <p><b>Diretor do Projeto:</b> Roberta M. Costa</p>	



<p><b>Convenções Cartográficas</b></p> <p>Limite Estadual </p> <p>Limite Municipal </p> <p><b>Hidrografia Natural</b></p> <p>Curso d' água perene </p> <p>Lago perene </p>		<p><b>Legenda</b></p> <p> Km</p> <p> Hidrografia</p> <p> Lagoas</p> <p> Nativa na Lista de Ameaçadas</p>		<p><b>Convenções Cartográficas</b></p> <p> Exótica</p> <p> Indeterminada</p> <p> Morta</p> <p> Nativa</p> <p> Projeto executivo</p>		<p><b>Convenções Cartográficas</b></p> <p>Delinação Magnética = 16,71' Variação Anual = 0,11°</p> <p>Sistema de Coordenadas UTM - Fuso 24S Datum Horizontal - SIRGAS 2000</p> <p>Escala Numérica 1:1,000</p> <p>Escala Gráfica </p>		<p><b>Figura:</b> Mapa 6</p> <p><b>Título:</b> Mapa de Indivíduos Arbóreos Isolados</p> <p><b>Fonte de Dados:</b> Base Cartográfica IBGE - Instituto Brasileiro de Cartografia e Estatística, 2007 Hidrografia ANA - Agência Nacional de Águas, Cartas IBGE, Vetorização em Imagem Satélite Bing Maps, 2013; Dados obtidos em campo, 2014-2015</p>		<p><b>Elaboração:</b> Luis Gomes</p> <p><b>Verificação:</b> Felipe Seabra Mayer</p> <p><b>Aprovação:</b> Fellipe Seabra Mayer</p> <p><b>Coordenador da Área:</b> Thiago O. Machado</p> <p><b>Diretor do Projeto:</b> Roberta M. Costa</p>	



<p><b>Convenções Cartográficas</b></p> <p>Limite Estadual </p> <p>Limite Municipal </p> <p><b>Hidrografia Natural</b></p> <p>Curso d' água perene </p> <p>Lago perene </p>		<p><b>Legenda</b></p> <p> Km</p> <p> Hidrografia</p> <p> Lagoas</p> <p> Nativa na Lista de Ameaçadas</p>		<p><b>Convenções Cartográficas</b></p> <p> Exótica</p> <p> Indeterminada</p> <p> Morta</p> <p> Nativa</p> <p> Projeto executivo</p>		<p><b>Convenções Cartográficas</b></p> <p>Delinação Magnética = 16,71' Variação Anual = 0,11°</p> <p>Sistema de Coordenadas UTM - Fuso 24S Datum Horizontal - SIRGAS 2000</p> <p>Escala Numérica 1:1,000</p> <p>Escala Gráfica </p>		<p><b>Figura:</b> Mapa 7</p> <p><b>Título:</b> Mapa de Indivíduos Arbóreos Isolados</p> <p><b>Fonte de Dados:</b> Base Cartográfica IBGE - Instituto Brasileiro de Cartografia e Estatística, 2007 Hidrografia ANA - Agência Nacional de Águas, Cartas IBGE, Vetorização em Imagem Satélite Bing Maps, 2013; Dados obtidos em campo, 2014-2015</p>		<p><b>Elaboração:</b> Luis Gomes</p> <p><b>Verificação:</b> Felipe Seabra Mayer</p> <p><b>Aprovação:</b> Felipe Seabra Mayer</p> <p><b>Coordenador da Área:</b> Thiago O. Machado</p> <p><b>Diretor do Projeto:</b> Roberta M. Costa</p>	
--	--	--	--	---	--	---	--	--	--	--	--



<p><b>Convenções Cartográficas</b></p> <p>Limite Estadual </p> <p>Limite Municipal </p> <p><b>Hidrografia Natural</b></p> <p>Curso d' água perene </p> <p>Lago perene </p>		<p><b>Legenda</b></p> <p> Km</p> <p> Hidrografia</p> <p> Lagoas</p> <p> Nativa na Lista de Ameaçadas</p>		<p><b>Convenções Cartográficas</b></p> <p> Exótica</p> <p> Indeterminada</p> <p> Morta</p> <p> Nativa</p> <p> Projeto executivo</p>		<p><b>Convenções Cartográficas</b></p> <p>Delinação Magnética = 16,71' Variação Anual = 0,11°</p> <p>Sistema de Coordenadas UTM - Fuso 24S Datum Horizontal - SIRGAS 2000</p> <p>Escala Numérica 1:1,000</p> <p>Escala Gráfica </p>		<p><b>Figura:</b> Mapa 8</p> <p><b>Título:</b> Mapa de Indivíduos Arbóreos Isolados</p> <p><b>Fonte de Dados:</b> Base Cartográfica IBGE - Instituto Brasileiro de Cartografia e Estatística, 2007 Hidrografia ANA - Agência Nacional de Águas, Cartas IBGE, Vetorização em Imagem Satélite Bing Maps, 2013; Dados obtidos em campo, 2014-2015</p>		<p><b>Elaboração:</b> Luis Gomes</p> <p><b>Verificação:</b> Felipe Seabra Mayer</p> <p><b>Aprovação:</b> Fellipe Seabra Mayer</p> <p><b>Coordenador da Área:</b> Thiago O. Machado</p> <p><b>Diretor do Projeto:</b> Roberta M. Costa</p>	





Convenções Cartográficas		Legenda		Convenções Cartográficas		Figura:	Elaboração:
Limite Estadual			Km		Exótica	Mapa 9	Luis Gomes
Limite Municipal			Hidrografia		Indeterminada	Título:	Verificação:
<b>Hidrografia Natural</b>			Lagoas		Morta	Mapa de Indivíduos Arbóreos Isolados	Felipe Seabra Mayer
Curso d' água perene			Nativa na Lista de Ameaçadas		Nativa	Fonte de Dados:	Aprovação:
Lago perene					Projeto executivo	Base Cartográfica IBGE - Instituto Brasileiro de Cartografia e Estatística, 2007 Hidrografia ANA - Agência Nacional de Águas, Cartas IBGE, Vetorização em Imagem Satélite Bing Maps, 2013; Dados obtidos em campo, 2014-2015	Felipe Seabra Mayer
							Coordenador da Área:
							Thiago O. Machado
							Diretor do Projeto:
							Roberta M. Costa

Convenções Cartográficas

Delinação Magnética = 16,71'  
Variação Anual = 0,11°

Sistema de Coordenadas UTM - Fuso 24S  
Datum Horizontal - SIRGAS 2000

Escala Numérica  
1:1,000

Escala Gráfica

0 10 20 40 Metros



<p><b>Convenções Cartográficas</b></p> <p>Limite Estadual </p> <p>Limite Municipal </p> <p><b>Hidrografia Natural</b></p> <p>Curso d' água perene </p> <p>Lago perene </p>		<p><b>Legenda</b></p> <p> Km</p> <p> Hidrografia</p> <p> Lagoas</p> <p> Nativa na Lista de Ameaçadas</p>		<p><b>Convenções Cartográficas</b></p> <p> Exótica</p> <p> Indeterminada</p> <p> Morta</p> <p> Nativa</p> <p> Projeto executivo</p>		<p><b>Convenções Cartográficas</b></p> <p>Delinação Magnética = 16,71' Variação Anual = 0,11°</p> <p>Sistema de Coordenadas UTM - Fuso 24S Datum Horizontal - SIRGAS 2000</p> <p>Escala Numérica 1:1,000</p> <p>Escala Gráfica </p>		<p><b>Figura:</b> Mapa 10</p> <p><b>Título:</b> Mapa de Indivíduos Arbóreos Isolados</p> <p><b>Fonte de Dados:</b> Base Cartográfica IBGE - Instituto Brasileiro de Cartografia e Estatística, 2007 Hidrografia ANA - Agência Nacional de Águas, Cartas IBGE, Vetorização em Imagem Satélite Bing Maps, 2013; Dados obtidos em campo, 2014-2015</p>		<p><b>Elaboração:</b> Luis Gomes</p> <p><b>Verificação:</b> Felipe Seabra Mayer</p> <p><b>Aprovação:</b> Fellipe Seabra Mayer</p> <p><b>Coordenador da Área:</b> Thiago O. Machado</p> <p><b>Diretor do Projeto:</b> Roberta M. Costa</p>	
--	--	--	--	---	--	---	--	---	--	---	--



Convenções Cartográficas		Legenda		Convenções Cartográficas		Figura:	Elaboração:
Limite Estadual			Km		Exótica	Mapa 11	Luis Gomes
Limite Municipal			Hidrografia		Indeterminada	Título:	Verificação:
<b>Hidrografia Natural</b>			Lagoas		Morta	Mapa de Indivíduos Arbóreos Isolados	Felipe Seabra Mayer
Curso d' água perene			Nativa na Lista de Ameaçadas		Nativa	Fonte de Dados:	Aprovação:
Lago perene					Projeto executivo	Base Cartográfica IBGE - Instituto Brasileiro de Cartografia e Estatística, 2007 Hidrografia ANA - Agência Nacional de Águas, Cartas IBGE, Vetorização em Imagem Satélite Bing Maps, 2013; Dados obtidos em campo, 2014-2015	Felipe Seabra Mayer
							Coordenador da Área:
							Thiago O. Machado
							Diretor do Projeto:
							Roberta M. Costa



Convenções Cartográficas		Legenda		Convenções Cartográficas		Figura:	Elaboração:
Limite Estadual			Km		Exótica	Mapa 12	Luis Gomes
Limite Municipal			Hidrografia		Indeterminada	Título:	Verificação:
<b>Hidrografia Natural</b>			Lagoas		Morta	Mapa de Indivíduos Arbóreos Isolados	Felipe Seabra Mayer
Curso d' água perene			Nativa na Lista de Ameaçadas		Nativa	Fonte de Dados:	Aprovação:
Lago perene					Projeto executivo	Base Cartográfica IBGE - Instituto Brasileiro de Cartografia e Estatística, 2007 Hidrografia ANA - Agência Nacional de Águas, Cartas IBGE, Vetorização em Imagem Satélite Bing Maps, 2013; Dados obtidos em campo, 2014-2015	Felipe Seabra Mayer
							Coordenador da Área:
							Thiago O. Machado
							Diretor do Projeto:
							Roberta M. Costa

Convenções Cartográficas

Delinação Magnética = 16,71'  
Variação Anual = 0,11°

Sistema de Coordenadas UTM - Fuso 24S  
Datum Horizontal - SIRGAS 2000

Escala Numérica  
1:1,000

Escala Gráfica

0 10 20 40 Metros



<p><b>Convenções Cartográficas</b></p> <p>Limite Estadual </p> <p>Limite Municipal </p> <p><b>Hidrografia Natural</b></p> <p>Curso d' água perene </p> <p>Lago perene </p>		<p><b>Legenda</b></p> <p> Km</p> <p> Hidrografia</p> <p> Lagoas</p> <p> Nativa na Lista de Ameaçadas</p>		<p><b>Convenções Cartográficas</b></p> <p> Exótica</p> <p> Indeterminada</p> <p> Morta</p> <p> Nativa</p> <p> Projeto executivo</p>		<p><b>Convenções Cartográficas</b></p> <p>Delinação Magnética = 16,71' Variação Anual = 0,11°</p> <p>Sistema de Coordenadas UTM - Fuso 24S Datum Horizontal - SIRGAS 2000</p> <p>Escala Numérica 1:1,000</p> <p>Escala Gráfica </p>		<p><b>Figura:</b> Mapa 13</p> <p><b>Título:</b> Mapa de Indivíduos Arbóreos Isolados</p> <p><b>Fonte de Dados:</b> Base Cartográfica IBGE - Instituto Brasileiro de Cartografia e Estatística, 2007 Hidrografia ANA - Agência Nacional de Águas, Cartas IBGE, Vetorização em Imagem Satélite Bing Maps, 2013; Dados obtidos em campo, 2014-2015</p>		<p><b>Elaboração:</b> Luis Gomes</p> <p><b>Verificação:</b> Felipe Seabra Mayer</p> <p><b>Aprovação:</b> Fellipe Seabra Mayer</p> <p><b>Coordenador da Área:</b> Thiago O. Machado</p> <p><b>Diretor do Projeto:</b> Roberta M. Costa</p>	
--	--	--	--	---	--	---	--	---	--	---	--

© 2015 DigitalGlobe © 2015 GeoEye © 2015 Microsoft Corporation



<p><b>Convenções Cartográficas</b></p> <p>Limite Estadual </p> <p>Limite Municipal </p> <p><b>Hidrografia Natural</b></p> <p>Curso d' água perene </p> <p>Lago perene </p>		<p><b>Legenda</b></p> <p> Km</p> <p> Hidrografia</p> <p> Lagoas</p> <p> Nativa na Lista de Ameaçadas</p>		<p><b>Convenções Cartográficas</b></p> <p> Exótica</p> <p> Indeterminada</p> <p> Morta</p> <p> Nativa</p> <p> Projeto executivo</p>		<p><b>Convenções Cartográficas</b></p> <p>Delinação Magnética = 16,71' Variação Anual = 0,11°</p> <p>Sistema de Coordenadas UTM - Fuso 24S Datum Horizontal - SIRGAS 2000</p> <p>Escala Numérica 1:1,000</p> <p>Escala Gráfica </p>		<p><b>Figura:</b> Mapa 14</p> <p><b>Título:</b> Mapa de Indivíduos Arbóreos Isolados</p> <p><b>Fonte de Dados:</b> Base Cartográfica IBGE - Instituto Brasileiro de Cartografia e Estatística, 2007 Hidrografia ANA - Agência Nacional de Águas, Cartas IBGE, Vetorização em Imagem Satélite Bing Maps, 2013; Dados obtidos em campo, 2014-2015</p>		<p><b>Elaboração:</b> Luis Gomes</p> <p><b>Verificação:</b> Felipe Seabra Mayer</p> <p><b>Aprovação:</b> Fellipe Seabra Mayer</p> <p><b>Coordenador da Área:</b> Thiago O. Machado</p> <p><b>Diretor do Projeto:</b> Roberta M. Costa</p>	



Convenções Cartográficas		Legenda		Convenções Cartográficas		Figura:	Elaboração:
Limite Estadual			Km		Exótica	Mapa 15	Luis Gomes
Limite Municipal			Hidrografia		Indeterminada	Título:	Verificação:
<b>Hidrografia Natural</b>			Lagoas		Morta	Mapa de Indivíduos Arbóreos Isolados	Felipe Seabra Mayer
Curso d' água perene			Nativa na Lista de Ameaçadas		Nativa	Fonte de Dados:	Aprovação:
Lago perene					Projeto executivo	Base Cartográfica IBGE - Instituto Brasileiro de Cartografia e Estatística, 2007 Hidrografia ANA - Agência Nacional de Águas, Cartas IBGE, Vetorização em Imagem Satélite Bing Maps, 2013; Dados obtidos em campo, 2014-2015	Felipe Seabra Mayer
							Coordenador da Área:
							Thiago O. Machado
							Diretor do Projeto:
							Roberta M. Costa


Convenções Cartográficas

Delinação Magnética = 16,71'  
Variação Anual = 0,11°

Sistema de Coordenadas UTM - Fuso 24S  
Datum Horizontal - SIRGAS 2000

Escala Numérica  
1:1,000

Escala Gráfica  
0 10 20 40 Metros

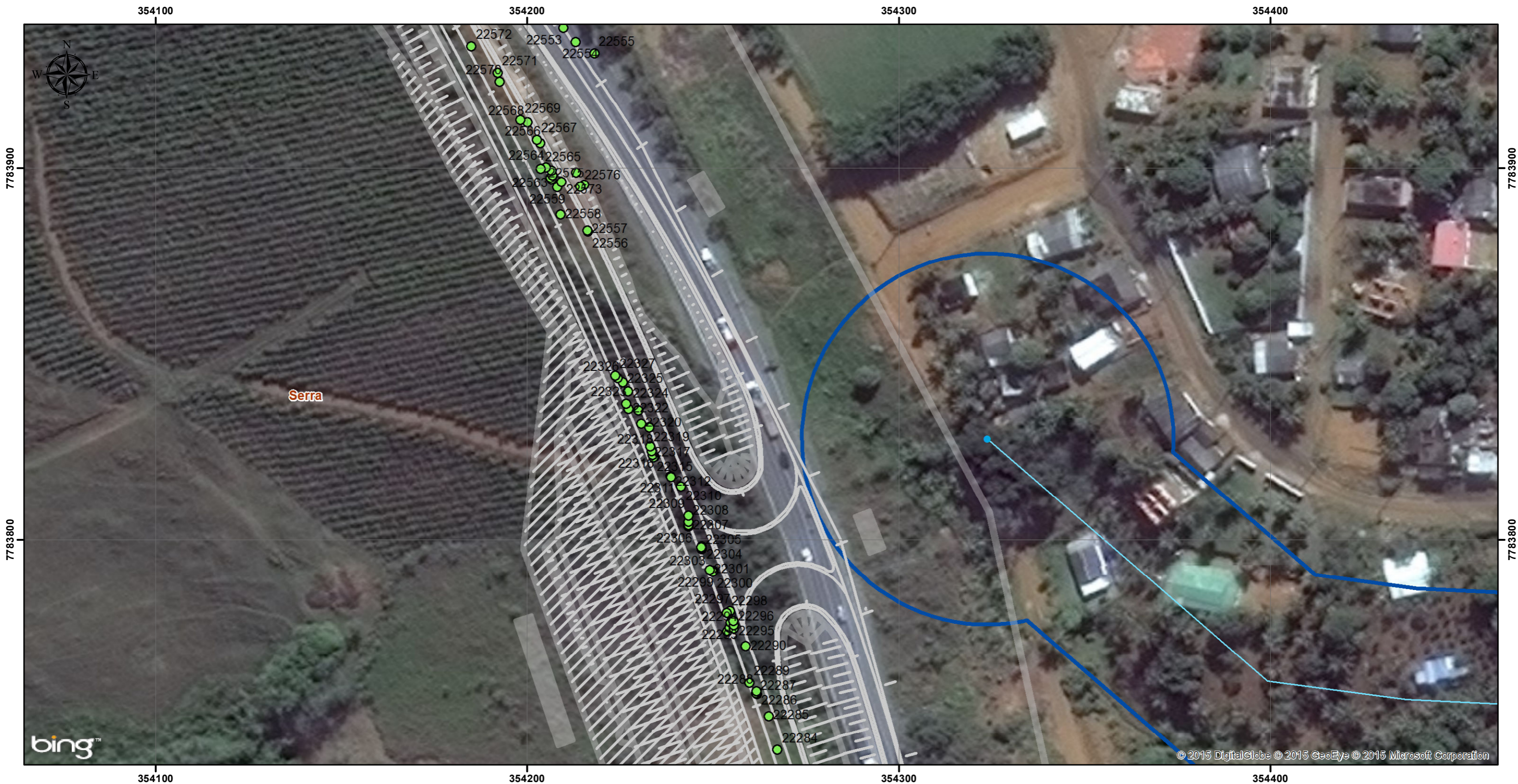


<p><b>Convenções Cartográficas</b></p> <p>Limite Estadual </p> <p>Limite Municipal </p> <p><b>Hidrografia Natural</b></p> <p>Curso d' água perene </p> <p>Lago perene </p>		<p><b>Legenda</b></p> <p> Km</p> <p> Hidrografia</p> <p> Lagoas</p> <p> Nativa na Lista de Ameaçadas</p>		<p><b>Convenções Cartográficas</b></p> <p> Exótica</p> <p> Indeterminada</p> <p> Morta</p> <p> Nativa</p> <p> Projeto executivo</p>		<p><b>Convenções Cartográficas</b></p> <p>Delinação Magnética = 16,71' Variação Anual = 0,11°</p> <p>Sistema de Coordenadas UTM - Fuso 24S Datum Horizontal - SIRGAS 2000</p> <p>Escala Numérica 1:1,000</p> <p>Escala Gráfica </p>		<p><b>Figura:</b> Mapa 16</p> <p><b>Título:</b> Mapa de Indivíduos Arbóreos Isolados</p> <p><b>Fonte de Dados:</b> Base Cartográfica IBGE - Instituto Brasileiro de Cartografia e Estatística, 2007 Hidrografia ANA - Agência Nacional de Águas, Cartas IBGE, Vetorização em Imagem Satélite Bing Maps, 2013; Dados obtidos em campo, 2014-2015</p>		<p><b>Elaboração:</b> Luis Gomes</p> <p><b>Verificação:</b> Felipe Seabra Mayer</p> <p><b>Aprovação:</b> Fellipe Seabra Mayer</p> <p><b>Coordenador da Área:</b> Thiago O. Machado</p> <p><b>Diretor do Projeto:</b> Roberta M. Costa</p>	
--	--	--	--	---	--	---	--	---	--	---	--





Convenções Cartográficas		Legenda		Convenções Cartográficas		Figura:	Elaboração:
Limite Estadual			Km		Exótica	Mapa 17	Luis Gomes
Limite Municipal			Hidrografia		Indeterminada	Título:	Verificação:
<b>Hidrografia Natural</b>			Lagoas		Morta	Mapa de Indivíduos Arbóreos Isolados	Felipe Seabra Mayer
Curso d' água perene			Nativa na Lista de Ameaçadas		Nativa	Fonte de Dados:	Aprovação:
Lago perene			Projeto executivo			Base Cartográfica IBGE - Instituto Brasileiro de Cartografia e Estatística, 2007 Hidrografia ANA - Agência Nacional de Águas, Cartas IBGE, Vetorização em Imagem Satélite Bing Maps, 2013; Dados obtidos em campo, 2014-2015	Felipe Seabra Mayer
							Coordenador da Área:
							Thiago O. Machado
							Diretor do Projeto:
							Roberta M. Costa



<p><b>Convenções Cartográficas</b></p> <p>Limite Estadual </p> <p>Limite Municipal </p> <p><b>Hidrografia Natural</b></p> <p>Curso d' água perene </p> <p>Lago perene </p>	<p><b>Legenda</b></p> <p> Km</p> <p> Hidrografia</p> <p> Lagoas</p> <p> Nativa na Lista de Ameaçadas</p>	<p><b>Convenções Cartográficas</b></p> <p> Exótica</p> <p> Indeterminada</p> <p> Morta</p> <p> Nativa</p> <p> Projeto executivo</p>	<p><b>Convenções Cartográficas</b></p> <p>Delinação Magnética = 16,71' Variação Anual = 0,11°</p> <p>Sistema de Coordenadas UTM - Fuso 24S Datum Horizontal - SIRGAS 2000</p> <p>Escala Numérica 1:1,000</p> <p>Escala Gráfica </p>	<p><b>Figura:</b> Mapa 18</p> <p><b>Título:</b> Mapa de Indivíduos Arbóreos Isolados</p> <p><b>Fonte de Dados:</b> Base Cartográfica IBGE - Instituto Brasileiro de Cartografia e Estatística, 2007 Hidrografia ANA - Agência Nacional de Águas, Cartas IBGE, Vetorização em Imagem Satélite Bing Maps, 2013; Dados obtidos em campo, 2014-2015</p> <p><b>Elaboração:</b> Luis Gomes</p> <p><b>Verificação:</b> Felipe Seabra Mayer</p> <p><b>Aprovação:</b> Fellipe Seabra Mayer</p> <p><b>Coordenador da Área:</b> Thiago O. Machado</p> <p><b>Diretor do Projeto:</b> Roberta M. Costa</p>
--	--	---	---	---




<p>Convenções Cartográficas</p> <p>Limite Estadual </p> <p>Limite Municipal </p> <p><b>Hidrografia Natural</b></p> <p>Curso d' água perene </p> <p>Lago perene </p>	<p>Legenda</p> <p> Km</p> <p> Hidrografia</p> <p> Lagoas</p> <p> Nativa na Lista de Ameaçadas</p>	<p>Convenções Cartográficas</p> <p> Exótica</p> <p> Indeterminada</p> <p> Morta</p> <p> Nativa</p> <p> Projeto executivo</p>	<p>Convenções Cartográficas</p> <p></p> <p>Delinação Magnética = 16,71' Variação Anual = 0,11°</p> <p>Sistema de Coordenadas UTM - Fuso 24S Datum Horizontal - SIRGAS 2000</p> <p>Escala Numérica 1:1,000</p> <p>Escala Gráfica </p>	<p>Figura: Mapa19</p> <p>Título: Mapa de Indivíduos Arbóreos Isolados</p> <p>Fonte de Dados: Base Cartográfica IBGE - Instituto Brasileiro de Cartografia e Estatística, 2007 Hidrografia ANA - Agência Nacional de Águas, Cartas IBGE, Vetorização em Imagem Satélite Bing Maps, 2013; Dados obtidos em campo, 2014-2015</p>	<p>Elaboração: Luis Gomes</p> <p>Verificação: Felipe Seabra Mayer</p> <p>Aprovação: Felipe Seabra Mayer</p> <p>Coordenador da Área: Thiago O. Machado</p> <p>Diretor do Projeto: Roberta M. Costa</p>
---	---	--	--	---	---



<p><b>Convenções Cartográficas</b></p> <p>Limite Estadual </p> <p>Limite Municipal </p> <p><b>Hidrografia Natural</b></p> <p>Curso d' água perene </p> <p>Lago perene </p>		<p><b>Legenda</b></p> <p> Km</p> <p> Hidrografia</p> <p> Lagoas</p> <p> Nativa na Lista de Ameaçadas</p>		<p><b>Convenções Cartográficas</b></p> <p> Exótica</p> <p> Indeterminada</p> <p> Morta</p> <p> Nativa</p> <p> Projeto executivo</p>		<p><b>Convenções Cartográficas</b></p> <p>Delinação Magnética = 16,71' Variação Anual = 0,11°</p> <p>Sistema de Coordenadas UTM - Fuso 24S Datum Horizontal - SIRGAS 2000</p> <p>Escala Numérica 1:1,000</p> <p>Escala Gráfica </p>		<p><b>Figura:</b> Mapa 20</p>	<p><b>Elaboração:</b> Luis Gomes</p>
						<p><b>Título:</b> Mapa de Indivíduos Arbóreos Isolados</p>	<p><b>Verificação:</b> Felipe Seabra Mayer</p>		
						<p><b>Fonte de Dados:</b> Base Cartográfica IBGE - Instituto Brasileiro de Cartografia e Estatística, 2007 Hidrografia ANA - Agência Nacional de Águas, Cartas IBGE, Vetorização em Imagem Satélite Bing Maps, 2013; Dados obtidos em campo, 2014-2015</p>	<p><b>Aprovação:</b> Fellipe Seabra Mayer</p> <p><b>Coordenador da Área:</b> Thiago O. Machado</p>		
								<p><b>Diretor do Projeto:</b> Roberta M. Costa</p>	



<p>Convenções Cartográficas</p> <p>Limite Estadual </p> <p>Limite Municipal </p> <p><b>Hidrografia Natural</b></p> <p>Curso d' água perene </p> <p>Lago perene </p>		<p>Legenda</p> <p> Km</p> <p> Hidrografia</p> <p> Lagoas</p> <p> Nativa na Lista de Ameaçadas</p>		<p>Convenções Cartográficas</p> <p> Exótica</p> <p> Indeterminada</p> <p> Morta</p> <p> Nativa</p> <p> Projeto executivo</p>		<p>Convenções Cartográficas</p> <p>Delinação Magnética = 16,71'</p> <p>Varição Anual = 0,11°</p> <p>Sistema de Coordenadas UTM - Fuso 24S</p> <p>Datum Horizontal - SIRGAS 2000</p> <p>Escala Numérica</p> <p>1:1,000</p> <p>Escala Gráfica</p> <p>0 10 20 40 Metros</p>		<p>Figura: Mapa 21</p> <p>Título: Mapa de Indivíduos Arbóreos Isolados</p> <p>Fonte de Dados: Base Cartográfica IBGE - Instituto Brasileiro de Cartografia e Estatística, 2007; Hidrografia ANA - Agência Nacional de Águas, Cartas IBGE, Vetorização em Imagem Satélite Bing Maps, 2013; Dados obtidos em campo, 2014-2015</p>		<p>Elaboração: Luis Gomes</p> <p>Verificação: Felipe Seabra Mayer</p> <p>Aprovação: Felipe Seabra Mayer</p> <p>Coordenador da Área: Thiago O. Machado</p> <p>Diretor do Projeto: Roberta M. Costa</p>	



<p><b>Convenções Cartográficas</b></p> <p>Limite Estadual </p> <p>Limite Municipal </p> <p><b>Hidrografia Natural</b></p> <p>Curso d' água perene </p> <p>Lago perene </p>		<p><b>Legenda</b></p> <p> Km</p> <p> Hidrografia</p> <p> Lagoas</p> <p> Nativa na Lista de Ameaçadas</p>		<p><b>Convenções Cartográficas</b></p> <p> Exótica</p> <p> Indeterminada</p> <p> Morta</p> <p> Nativa</p> <p> Projeto executivo</p>		<p><b>Convenções Cartográficas</b></p> <p>Delinação Magnética = 16,71' Variação Anual = 0,11°</p> <p>Sistema de Coordenadas UTM - Fuso 24S Datum Horizontal - SIRGAS 2000</p> <p>Escala Numérica 1:1,000</p> <p>Escala Gráfica </p>		<p><b>Figura:</b> Mapa 22</p> <p><b>Título:</b> Mapa de Indivíduos Arbóreos Isolados</p> <p><b>Fonte de Dados:</b> Base Cartográfica IBGE - Instituto Brasileiro de Cartografia e Estatística, 2007 Hidrografia ANA - Agência Nacional de Águas, Cartas IBGE, Vetorização em Imagem Satélite Bing Maps, 2013; Dados obtidos em campo, 2014-2015</p>		<p><b>Elaboração:</b> Luis Gomes</p> <p><b>Verificação:</b> Felipe Seabra Mayer</p> <p><b>Aprovação:</b> Fellipe Seabra Mayer</p> <p><b>Coordenador da Área:</b> Thiago O. Machado</p> <p><b>Diretor do Projeto:</b> Roberta M. Costa</p>	



Convenções Cartográficas		Legenda		Convenções Cartográficas		Figura:	Elaboração:
Limite Estadual	-----	● Km		● Exótica		Mapa 23	Luis Gomes
Limite Municipal	-----	— Hidrografia		● Indeterminada		Título:	Verificação:
<b>Hidrografia Natural</b>		▨ Lagoas		⊕ Morta		Mapa de Indivíduos Arbóreos Isolados	Felipe Seabra Mayer
Curso d' água perene	—	● Nativa na Lista de Ameaçadas		● Nativa		Fonte de Dados:	Aprovação:
Lago perene	—			— Projeto executivo		Base Cartográfica IBGE - Instituto Brasileiro de Cartografia e Estatística, 2007	Felipe Seabra Mayer
						Hidrografia ANA - Agência Nacional de Águas, Cartas IBGE, Vetorização em Imagem Satélite Bing Maps, 2013;	Coordenador da Área:
						Dados obtidos em campo, 2014-2015	Thiago O. Machado
							Diretor do Projeto:
							Roberta M. Costa

Convenções Cartográficas

Delinação Magnética = 16,71'  
Variação Anual = 0,11°

Sistema de Coordenadas UTM - Fuso 24S  
Datum Horizontal - SIRGAS 2000

Escala Numérica  
1:1,000

Escala Gráfica

0 10 20 40 Metros

CONCREMAT ambiental

eco101



<p>Convenções Cartográficas</p> <p>Limite Estadual </p> <p>Limite Municipal </p> <p><b>Hidrografia Natural</b></p> <p>Curso d' água perene </p> <p>Lago perene </p>		<p>Legenda</p> <p> Km</p> <p> Hidrografia</p> <p> Lagoas</p> <p> Nativa na Lista de Ameaçadas</p>		<p>Convenções Cartográficas</p> <p> Exótica</p> <p> Indeterminada</p> <p> Morta</p> <p> Nativa</p> <p> Projeto executivo</p>		<p>Convenções Cartográficas</p> <p>Delinação Magnética = 16,71'</p> <p>Varição Anual = 0,11°</p> <p>Sistema de Coordenadas UTM - Fuso 24S</p> <p>Datum Horizontal - SIRGAS 2000</p> <p>Escala Numérica</p> <p>1:1,000</p> <p>Escala Gráfica</p> <p></p>		<p>Figura: Mapa 24</p> <p>Título: Mapa de Indivíduos Arbóreos Isolados</p> <p>Fonte de Dados: Base Cartográfica IBGE - Instituto Brasileiro de Cartografia e Estatística, 2007; Hidrografia ANA - Agência Nacional de Águas, Cartas IBGE, Vetorização em Imagem Satélite Bing Maps, 2013; Dados obtidos em campo, 2014-2015</p>	<p>Elaboração: Luis Gomes</p> <p>Verificação: Felipe Seabra Mayer</p> <p>Aprovação: Felipe Seabra Mayer</p> <p>Coordenador da Área: Thiago O. Machado</p> <p>Diretor do Projeto: Roberta M. Costa</p>





<p>Convenções Cartográficas</p> <p>Limite Estadual </p> <p>Limite Municipal </p> <p><b>Hidrografia Natural</b></p> <p>Curso d' água perene </p> <p>Lago perene </p>		<p>Legenda</p> <p> Km</p> <p> Hidrografia</p> <p> Lagoas</p> <p> Nativa na Lista de Ameaçadas</p>		<p>Convenções Cartográficas</p> <p> Exótica</p> <p> Indeterminada</p> <p> Morta</p> <p> Nativa</p> <p> Projeto executivo</p>		<p>Convenções Cartográficas</p> <p>Delinação Magnética = 16,71'</p> <p>Varição Anual = 0,11°</p> <p>Sistema de Coordenadas UTM - Fuso 24S</p> <p>Datum Horizontal - SIRGAS 2000</p> <p>Escala Numérica</p> <p>1:1,000</p> <p>Escala Gráfica</p> <p></p>		<p>Figura: Mapa 25</p> <p>Título: Mapa de Indivíduos Arbóreos Isolados</p> <p>Fonte de Dados: Base Cartográfica IBGE - Instituto Brasileiro de Cartografia e Estatística, 2007; Hidrografia ANA - Agência Nacional de Águas, Cartas IBGE, Vetorização em Imagem Satélite Bing Maps, 2013; Dados obtidos em campo, 2014-2015</p>		<p>Elaboração: Luis Gomes</p> <p>Verificação: Felipe Seabra Mayer</p> <p>Aprovação: Felipe Seabra Mayer</p> <p>Coordenador da Área: Thiago O. Machado</p> <p>Diretor do Projeto: Roberta M. Costa</p>	



<p>Convenções Cartográficas</p> <p>Limite Estadual </p> <p>Limite Municipal </p> <p><b>Hidrografia Natural</b></p> <p>Curso d' água perene </p> <p>Lago perene </p>		<p>Legenda</p> <p> Km</p> <p> Hidrografia</p> <p> Lagoas</p> <p> Nativa na Lista de Ameaçadas</p>		<p>Convenções Cartográficas</p> <p> Exótica</p> <p> Indeterminada</p> <p> Morta</p> <p> Nativa</p> <p> Projeto executivo</p>		<p>Convenções Cartográficas</p> <p>Delinação Magnética = 16,71'</p> <p>Varição Anual = 0,11°</p> <p>Sistema de Coordenadas UTM - Fuso 24S</p> <p>Datum Horizontal - SIRGAS 2000</p> <p>Escala Numérica</p> <p>1:1,000</p> <p>Escala Gráfica</p> <p></p>		<p>Figura: Mapa 26</p> <p>Título: Mapa de Indivíduos Arbóreos Isolados</p> <p>Fonte de Dados: Base Cartográfica IBGE - Instituto Brasileiro de Cartografia e Estatística, 2007; Hidrografia ANA - Agência Nacional de Águas, Cartas IBGE, Vetorização em Imagem Satélite Bing Maps, 2013; Dados obtidos em campo, 2014-2015</p>		<p>Elaboração: Luis Gomes</p> <p>Verificação: Felipe Seabra Mayer</p> <p>Aprovação: Felipe Seabra Mayer</p> <p>Coordenador da Área: Thiago O. Machado</p> <p>Diretor do Projeto: Roberta M. Costa</p>	



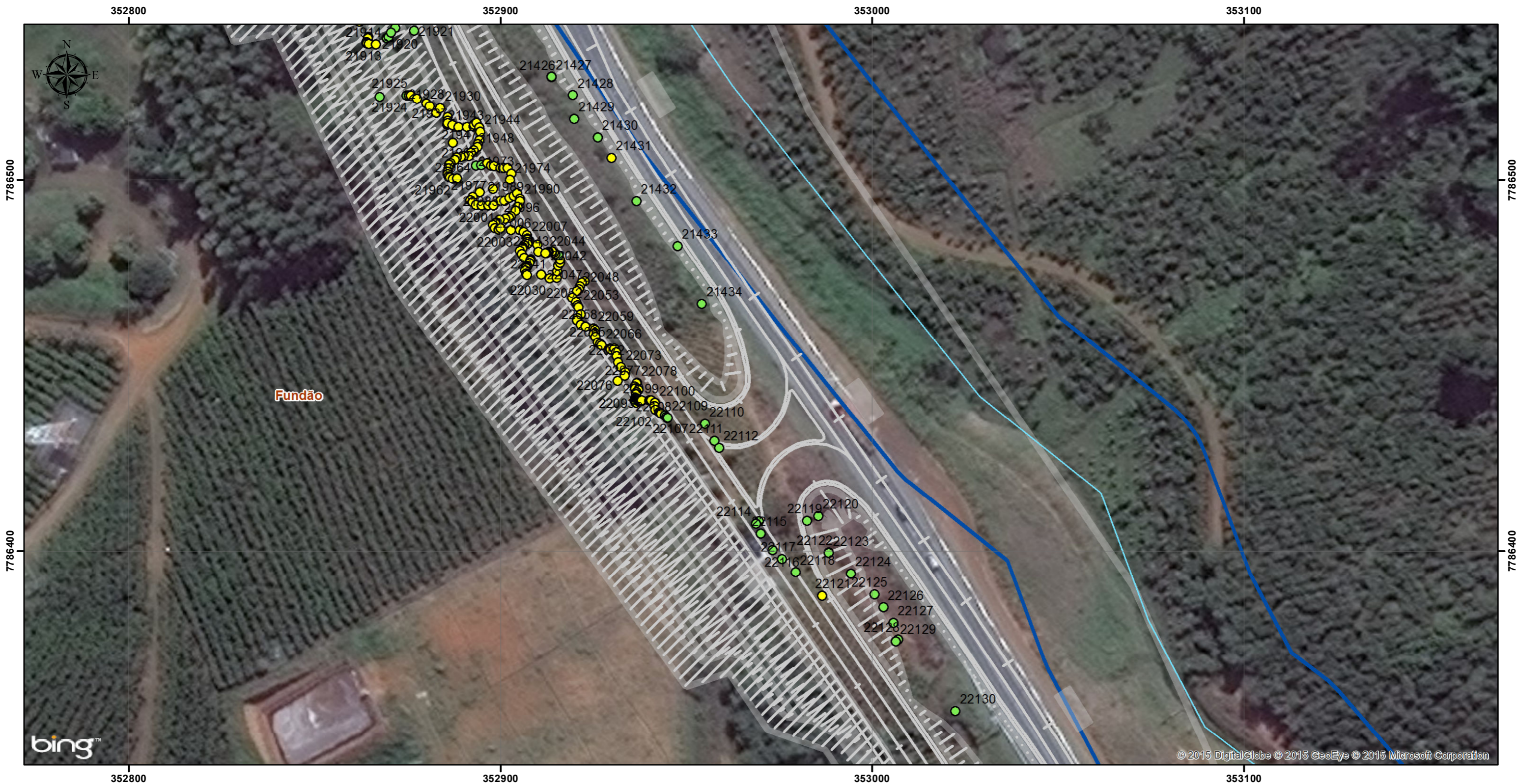
<p><b>Convenções Cartográficas</b></p> <p>Limite Estadual </p> <p>Limite Municipal </p> <p><b>Hidrografia Natural</b></p> <p>Curso d' água perene </p> <p>Lago perene </p>		<p><b>Legenda</b></p> <p> Km</p> <p> Hidrografia</p> <p> Lagoas</p> <p> Nativa na Lista de Ameaçadas</p>		<p><b>Convenções Cartográficas</b></p> <p> Exótica</p> <p> Indeterminada</p> <p> Morta</p> <p> Nativa</p> <p> Projeto executivo</p>		<p><b>Convenções Cartográficas</b></p> <p>Delinação Magnética = 16,71' Variação Anual = 0,11°</p> <p>Sistema de Coordenadas UTM - Fuso 24S Datum Horizontal - SIRGAS 2000</p> <p>Escala Numérica 1:1,000</p> <p>Escala Gráfica </p>		<p><b>Figura:</b> Mapa 27</p> <p><b>Título:</b> Mapa de Indivíduos Arbóreos Isolados</p> <p><b>Fonte de Dados:</b> Base Cartográfica IBGE - Instituto Brasileiro de Cartografia e Estatística, 2007 Hidrografia ANA - Agência Nacional de Águas, Cartas IBGE, Vetorização em Imagem Satélite Bing Maps, 2013; Dados obtidos em campo, 2014-2015</p>		<p><b>Elaboração:</b> Luis Gomes</p> <p><b>Verificação:</b> Felipe Seabra Mayer</p> <p><b>Aprovação:</b> Fellipe Seabra Mayer</p> <p><b>Coordenador da Área:</b> Thiago O. Machado</p> <p><b>Diretor do Projeto:</b> Roberta M. Costa</p>	



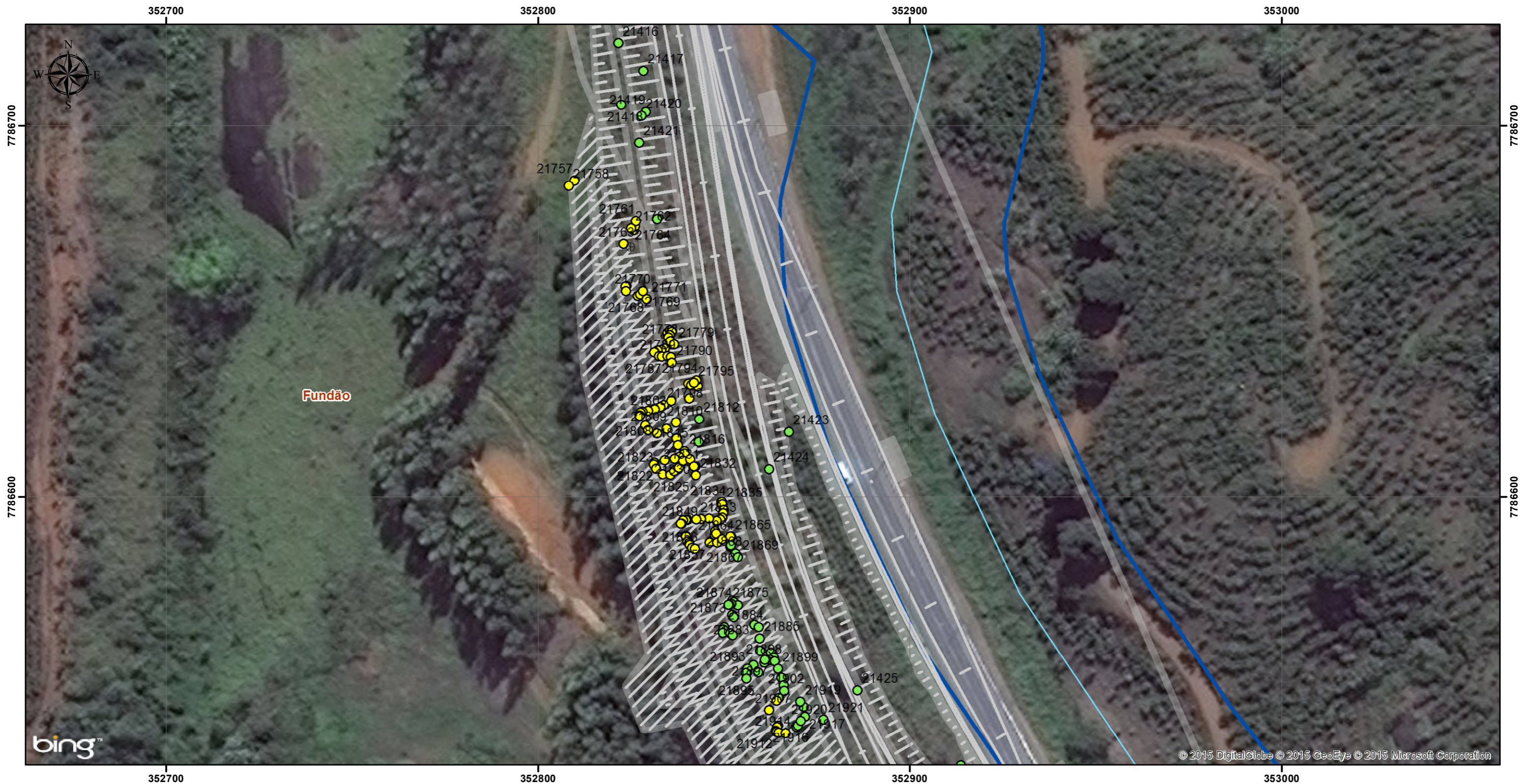
<p><b>Convenções Cartográficas</b></p> <p>Limite Estadual </p> <p>Limite Municipal </p> <p><b>Hidrografia Natural</b></p> <p>Curso d' água perene </p> <p>Lago perene </p>		<p><b>Legenda</b></p> <p> Km</p> <p> Hidrografia</p> <p> Lagoas</p> <p> Nativa na Lista de Ameaçadas</p>		<p><b>Convenções Cartográficas</b></p> <p> Exótica</p> <p> Indeterminada</p> <p> Morta</p> <p> Nativa</p> <p> Projeto executivo</p>		<p><b>Convenções Cartográficas</b></p> <p>Delinação Magnética = 16,71' Variação Anual = 0,11°</p> <p>Sistema de Coordenadas UTM - Fuso 24S Datum Horizontal - SIRGAS 2000</p> <p>Escala Numérica 1:1,000</p> <p>Escala Gráfica </p>		<p>Figura: Mapa 28</p> <p>Título: Mapa de Indivíduos Arbóreos Isolados</p> <p>Fonte de Dados: Base Cartográfica IBGE - Instituto Brasileiro de Cartografia e Estatística, 2007 Hidrografia ANA - Agência Nacional de Águas, Cartas IBGE, Vetorização em Imagem Satélite Bing Maps, 2013; Dados obtidos em campo, 2014-2015</p>		<p>Elaboração: Luis Gomes</p> <p>Verificação: Felipe Seabra Mayer</p> <p>Aprovação: Fellipe Seabra Mayer</p> <p>Coordenador da Área: Thiago O. Machado</p> <p>Diretor do Projeto: Roberta M. Costa</p>	



<p><b>Convenções Cartográficas</b></p> <p>Limite Estadual </p> <p>Limite Municipal </p> <p><b>Hidrografia Natural</b></p> <p>Curso d' água perene </p> <p>Lago perene </p>		<p><b>Legenda</b></p> <p> Km</p> <p> Hidrografia</p> <p> Lagoas</p> <p> Nativa na Lista de Ameaçadas</p>		<p><b>Convenções Cartográficas</b></p> <p> Exótica</p> <p> Indeterminada</p> <p> Morta</p> <p> Nativa</p> <p> Projeto executivo</p>		<p><b>Convenções Cartográficas</b></p> <p>Delinação Magnética = 16,71' Variação Anual = 0,11°</p> <p>Sistema de Coordenadas UTM - Fuso 24S Datum Horizontal - SIRGAS 2000</p> <p>Escala Numérica 1:1,000</p> <p>Escala Gráfica </p>		<p><b>Figura:</b> Mapa 29</p> <p><b>Título:</b> Mapa de Indivíduos Arbóreos Isolados</p> <p><b>Fonte de Dados:</b> Base Cartográfica IBGE - Instituto Brasileiro de Cartografia e Estatística, 2007 Hidrografia ANA - Agência Nacional de Águas, Cartas IBGE, Vetorização em Imagem Satélite Bing Maps, 2013; Dados obtidos em campo, 2014-2015</p>		<p><b>Elaboração:</b> Luis Gomes</p> <p><b>Verificação:</b> Felipe Seabra Mayer</p> <p><b>Aprovação:</b> Fellipe Seabra Mayer</p> <p><b>Coordenador da Área:</b> Thiago O. Machado</p> <p><b>Diretor do Projeto:</b> Roberta M. Costa</p>	
--	--	--	--	---	--	---	--	---	--	---	--



Convenções Cartográficas		Legenda		Convenções Cartográficas		Figura:	Elaboração:
Limite Estadual			Km		Exótica	Mapa 30	Luis Gomes
Limite Municipal			Hidrografia		Indeterminada	Título:	Verificação:
<b>Hidrografia Natural</b>			Lagoas		Morta	Mapa de Indivíduos Arbóreos Isolados	Felipe Seabra Mayer
Curso d' água perene			Nativa na Lista de Ameaçadas		Nativa	Fonte de Dados:	Aprovação:
Lago perene					Projeto executivo	Base Cartográfica IBGE - Instituto Brasileiro de Cartografia e Estatística, 2007 Hidrografia ANA - Agência Nacional de Águas, Cartas IBGE, Vetorização em Imagem Satélite Bing Maps, 2013; Dados obtidos em campo, 2014-2015	Felipe Seabra Mayer
						Coordenador da Área:	Thiago O. Machado
							Diretor do Projeto:
							Roberta M. Costa



<p><b>Convenções Cartográficas</b></p> <p>Limite Estadual </p> <p>Limite Municipal </p> <p><b>Hidrografia Natural</b></p> <p>Curso d' água perene </p> <p>Lago perene </p>	<p><b>Legenda</b></p> <p> Km</p> <p> Hidrografia</p> <p> Lagoas</p> <p> Nativa na Lista de Ameaçadas</p> <p> Exótica</p> <p> Indeterminada</p> <p> Morta</p> <p> Nativa</p> <p> Projeto executivo</p>	<p><b>Convenções Cartográficas</b></p> <p></p> <p>Delinação Magnética = 16,71' Variação Anual = 0,11°</p> <p>Sistema de Coordenadas UTM - Fuso 24S Datum Horizontal - SIRGAS 2000</p> <p>Escala Numérica 1:1,000</p> <p>Escala Gráfica </p> <p>0 10 20 40 Metros</p>	<p><b>Figura:</b> Mapa 31</p> <p><b>Título:</b> Mapa de Indivíduos Arbóreos Isolados</p> <p><b>Fonte de Dados:</b> Base Cartográfica IBGE - Instituto Brasileiro de Cartografia e Estatística, 2007 Hidrografia ANA - Agência Nacional de Águas, Cartas IBGE, Vetorização em Imagem Satélite Bing Maps, 2013; Dados obtidos em campo, 2014-2015</p>	<p><b>Elaboração:</b> Luis Gomes</p> <p><b>Verificação:</b> Felipe Seabra Mayer</p> <p><b>Aprovação:</b> Fellipe Seabra Mayer</p> <p><b>Coordenador da Área:</b> Thiago O. Machado</p> <p><b>Diretor do Projeto:</b> Roberta M. Costa</p>
--	---	--	---	---




<p><b>Convenções Cartográficas</b></p> <p>Limite Estadual </p> <p>Limite Municipal </p> <p><b>Hidrografia Natural</b></p> <p>Curso d' água perene </p> <p>Lago perene </p>		<p><b>Legenda</b></p> <p> Km</p> <p> Hidrografia</p> <p> Lagoas</p> <p> Nativa na Lista de Ameaçadas</p>		<p><b>Convenções Cartográficas</b></p> <p> Exótica</p> <p> Indeterminada</p> <p> Morta</p> <p> Nativa</p> <p> Projeto executivo</p>		<p><b>Convenções Cartográficas</b></p> <p>Delinação Magnética = 16,71' Variação Anual = 0,11°</p> <p>Sistema de Coordenadas UTM - Fuso 24S Datum Horizontal - SIRGAS 2000</p> <p>Escala Numérica 1:1,000</p> <p>Escala Gráfica </p>		<p><b>Figura:</b> Mapa 32</p> <p><b>Título:</b> Mapa de Indivíduos Arbóreos Isolados</p> <p><b>Fonte de Dados:</b> Base Cartográfica IBGE - Instituto Brasileiro de Cartografia e Estatística, 2007 Hidrografia ANA - Agência Nacional de Águas, Cartas IBGE, Vetorização em Imagem Satélite Bing Maps, 2013; Dados obtidos em campo, 2014-2015</p>		<p><b>Elaboração:</b> Luis Gomes</p> <p><b>Verificação:</b> Felipe Seabra Mayer</p> <p><b>Aprovação:</b> Fellipe Seabra Mayer</p> <p><b>Coordenador da Área:</b> Thiago O. Machado</p> <p><b>Diretor do Projeto:</b> Roberta M. Costa</p>	





<p><b>Convenções Cartográficas</b></p> <p>Limite Estadual </p> <p>Limite Municipal </p> <p><b>Hidrografia Natural</b></p> <p>Curso d' água perene </p> <p>Lago perene </p>	<p><b>Legenda</b></p> <p> Km</p> <p> Hidrografia</p> <p> Lagoas</p> <p> Nativa na Lista de Ameaçadas</p> <p> Exótica</p> <p> Indeterminada</p> <p> Morta</p> <p> Nativa</p> <p> Projeto executivo</p>	<p><b>Convenções Cartográficas</b></p> <p></p> <p>Delinação Magnética = 16,71' Variação Anual = 0,11°</p> <p>Sistema de Coordenadas UTM - Fuso 24S Datum Horizontal - SIRGAS 2000</p> <p>Escala Numérica 1:1,000</p> <p>Escala Gráfica </p>	<p><b>Figura:</b> Mapa 33</p> <p><b>Título:</b> Mapa de Indivíduos Arbóreos Isolados</p> <p><b>Fonte de Dados:</b> Base Cartográfica IBGE - Instituto Brasileiro de Cartografia e Estatística, 2007 Hidrografia ANA - Agência Nacional de Águas, Cartas IBGE, Vetorização em Imagem Satélite Bing Maps, 2013; Dados obtidos em campo, 2014-2015</p>	<p><b>Elaboração:</b> Luis Gomes</p> <p><b>Verificação:</b> Felipe Seabra Mayer</p> <p><b>Aprovação:</b> Fellipe Seabra Mayer</p> <p><b>Coordenador da Área:</b> Thiago O. Machado</p> <p><b>Diretor do Projeto:</b> Roberta M. Costa</p>
--	---	---	---	---

© 2015 DigitalGlobe © 2015 GeoEye © 2015 Microsoft Corporation



<p><b>Convenções Cartográficas</b></p> <p>Limite Estadual </p> <p>Limite Municipal </p> <p><b>Hidrografia Natural</b></p> <p>Curso d' água perene </p> <p>Lago perene </p>		<p><b>Legenda</b></p> <p> Km</p> <p> Hidrografia</p> <p> Lagoas</p> <p> Nativa na Lista de Ameaçadas</p>		<p><b>Convenções Cartográficas</b></p> <p> Exótica</p> <p> Indeterminada</p> <p> Morta</p> <p> Nativa</p> <p> Projeto executivo</p>		<p><b>Convenções Cartográficas</b></p> <p>Delinação Magnética = 16,71' Variação Anual = 0,11°</p> <p>Sistema de Coordenadas UTM - Fuso 24S Datum Horizontal - SIRGAS 2000</p> <p>Escala Numérica 1:1,000</p> <p>Escala Gráfica </p>		<p>Figura: Mapa 34</p> <p>Título: Mapa de Indivíduos Arbóreos Isolados</p> <p>Fonte de Dados: Base Cartográfica IBGE - Instituto Brasileiro de Cartografia e Estatística, 2007 Hidrografia ANA - Agência Nacional de Águas, Cartas IBGE, Vetorização em Imagem Satélite Bing Maps, 2013; Dados obtidos em campo, 2014-2015</p>		<p>Elaboração: Luis Gomes</p> <p>Verificação: Felipe Seabra Mayer</p> <p>Aprovação: Felipe Seabra Mayer</p> <p>Coordenador da Área: Thiago O. Machado</p> <p>Diretor do Projeto: Roberta M. Costa</p>	



<p><b>Convenções Cartográficas</b></p> <p>Limite Estadual </p> <p>Limite Municipal </p> <p><b>Hidrografia Natural</b></p> <p>Curso d' água perene </p> <p>Lago perene </p>	<p><b>Legenda</b></p> <p> Km</p> <p> Hidrografia</p> <p> Lagoas</p> <p> Nativa na Lista de Ameaçadas</p>	<p><b>Convenções Cartográficas</b></p> <p> Exótica</p> <p> Indeterminada</p> <p> Morta</p> <p> Nativa</p> <p> Projeto executivo</p>	<p><b>Convenções Cartográficas</b></p> <p>Delinação Magnética = 16,71' Variação Anual = 0,11°</p> <p>Sistema de Coordenadas UTM - Fuso 24S Datum Horizontal - SIRGAS 2000</p> <p>Escala Numérica 1:1,000</p> <p>Escala Gráfica </p>	<p><b>Figura:</b> Mapa 35</p> <p><b>Título:</b> Mapa de Indivíduos Arbóreos Isolados</p> <p><b>Fonte de Dados:</b> Base Cartográfica IBGE - Instituto Brasileiro de Cartografia e Estatística, 2007 Hidrografia ANA - Agência Nacional de Águas, Cartas IBGE, Vetorização em Imagem Satélite Bing Maps, 2013; Dados obtidos em campo, 2014-2015</p>	<p><b>Elaboração:</b> Luis Gomes</p> <p><b>Verificação:</b> Felipe Seabra Mayer</p> <p><b>Aprovação:</b> Fellipe Seabra Mayer</p> <p><b>Coordenador da Área:</b> Thiago O. Machado</p> <p><b>Diretor do Projeto:</b> Roberta M. Costa</p>
--	--	---	---	---	---



**Convenções Cartográficas**

Limite Estadual	
Limite Municipal	
<b>Hidrografia Natural</b>	
Curso d' água perene	
Lago perene	

**Legenda**

	Km
	Hidrografia
	Lagoas
	Nativa na Lista de Ameaçadas

	Exótica
	Indeterminada
	Morta
	Nativa
	Projeto executivo

**Convenções Cartográficas**

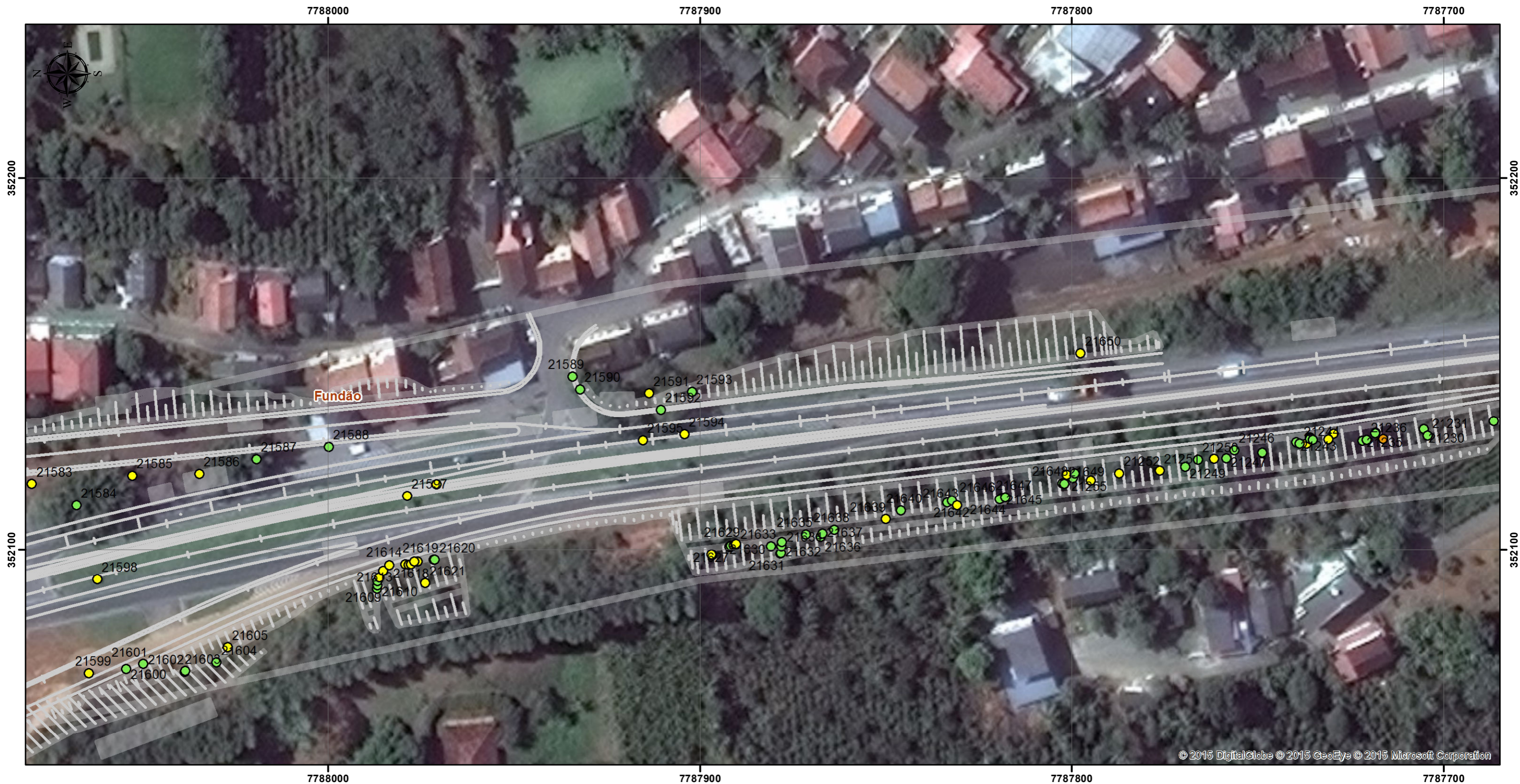
Delinação Magnética = 16,71'  
Variação Anual = 0,11°

Sistema de Coordenadas UTM - Fuso 24S  
Datum Horizontal - SIRGAS 2000

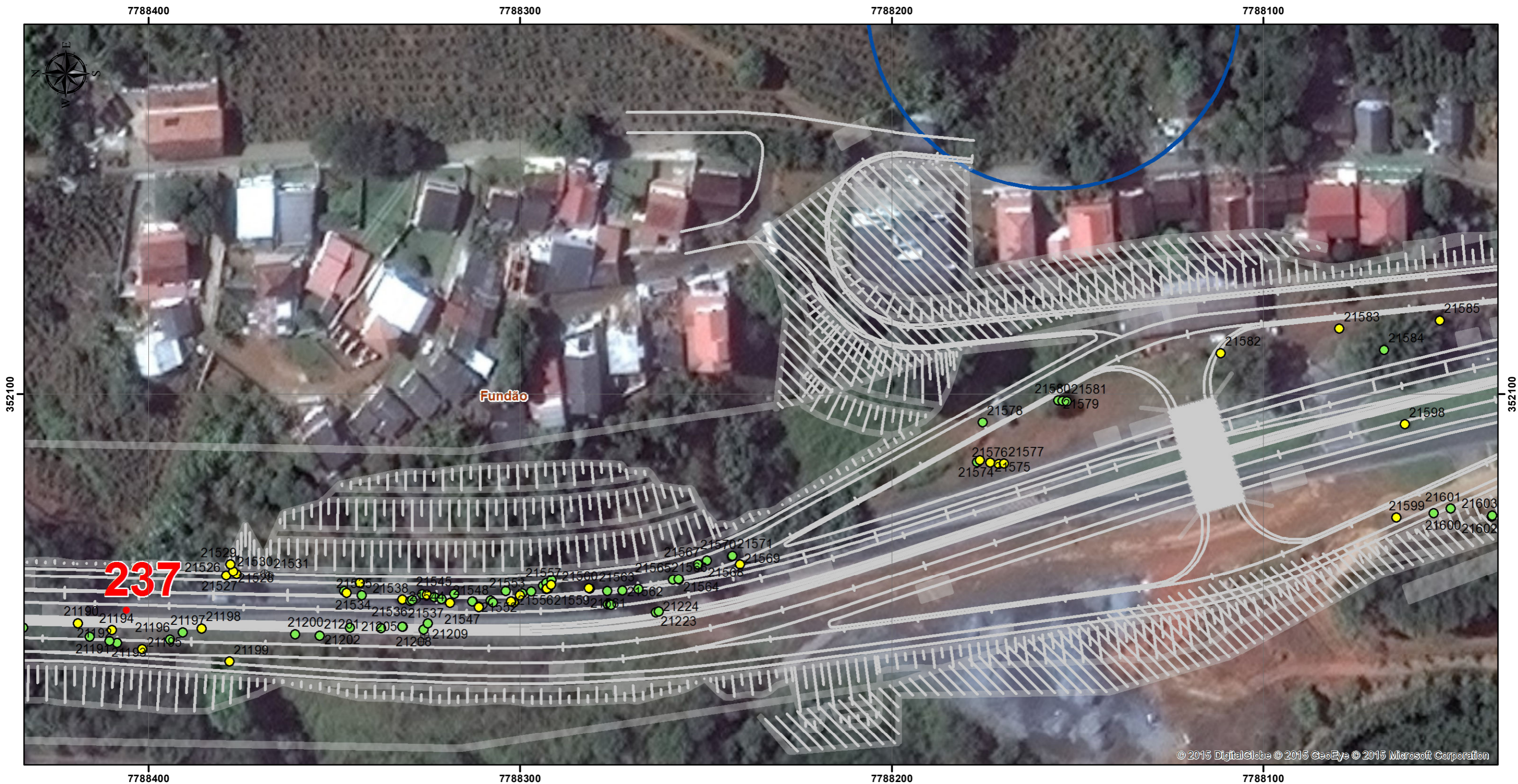
Escala Numérica  
1:1,000

Escala Gráfica


<b>Figura:</b> Mapa 36	<b>Elaboração:</b> Luis Gomes
<b>Título:</b> Mapa de Indivíduos Arbóreos Isolados	<b>Verificação:</b> Felipe Seabra Mayer
<b>Fonte de Dados:</b> Base Cartográfica IBGE - Instituto Brasileiro de Cartografia e Estatística, 2007 Hidrografia ANA - Agência Nacional de Águas, Cartas IBGE, Vetorização em Imagem Satélite Bing Maps, 2013; Dados obtidos em campo, 2014-2015	<b>Aprovação:</b> Fellipe Seabra Mayer
	<b>Coordenador da Área:</b> Thiago O. Machado
	<b>Diretor do Projeto:</b> Roberta M. Costa



<p>Convenções Cartográficas</p> <p>Limite Estadual </p> <p>Limite Municipal </p> <p><b>Hidrografia Natural</b></p> <p>Curso d' água perene </p> <p>Lago perene </p>	<p>Legenda</p> <p> Km</p> <p> Hidrografia</p> <p> Lagoas</p> <p> Nativa na Lista de Ameaçadas</p>	<p> Exótica</p> <p> Indeterminada</p> <p> Morta</p> <p> Nativa</p> <p> Projeto executivo</p>	<p>Convenções Cartográficas</p> <p></p> <p>Delinação Magnética = 16,71' Variação Anual = 0,11°</p> <p>Sistema de Coordenadas UTM - Fuso 24S Datum Horizontal - SIRGAS 2000</p> <p>Escala Numérica 1:1,000</p> <p>Escala Gráfica </p>	<p>Figura: Mapa 37</p> <p>Título: Mapa de Indivíduos Arbóreos Isolados</p> <p>Fonte de Dados: Base Cartográfica IBGE - Instituto Brasileiro de Cartografia e Estatística, 2007 Hidrografia ANA - Agência Nacional de Águas, Cartas IBGE, Vetorização em Imagem Satélite Bing Maps, 2013; Dados obtidos em campo, 2014-2015</p>	<p>Elaboração: Luis Gomes</p> <p>Verificação: Felipe Seabra Mayer</p> <p>Aprovação: Fellipe Seabra Mayer</p> <p>Coordenador da Área: Thiago O. Machado</p> <p>Diretor do Projeto: Roberta M. Costa</p>
---	---	--	--	--	--



<p><b>Convenções Cartográficas</b></p> <p>Limite Estadual </p> <p>Limite Municipal </p> <p><b>Hidrografia Natural</b></p> <p>Curso d' água perene </p> <p>Lago perene </p>	<p><b>Legenda</b></p> <p> Km</p> <p> Hidrografia</p> <p> Lagoas</p> <p> Nativa na Lista de Ameaçadas</p> <p> Exótica</p> <p> Indeterminada</p> <p> Morta</p> <p> Nativa</p> <p> Projeto executivo</p>	<p><b>Convenções Cartográficas</b></p> <p></p> <p>Delinação Magnética = 16,71' Variação Anual = 0,11°</p> <p>Sistema de Coordenadas UTM - Fuso 24S Datum Horizontal - SIRGAS 2000</p> <p>Escala Numérica 1:1,000</p> <p>Escala Gráfica </p>	<p><b>Figura:</b> Mapa 38</p> <p><b>Título:</b> Mapa de Indivíduos Arbóreos Isolados</p> <p><b>Fonte de Dados:</b> Base Cartográfica IBGE - Instituto Brasileiro de Cartografia e Estatística, 2007 Hidrografia ANA - Agência Nacional de Águas, Cartas IBGE, Vetorização em Imagem Satélite Bing Maps, 2013; Dados obtidos em campo, 2014-2015</p>	<p><b>Elaboração:</b> Luis Gomes</p> <p><b>Verificação:</b> Felipe Seabra Mayer</p> <p><b>Aprovação:</b> Fellipe Seabra Mayer</p> <p><b>Coordenador da Área:</b> Thiago O. Machado</p> <p><b>Diretor do Projeto:</b> Roberta M. Costa</p>
--	---	---	---	---



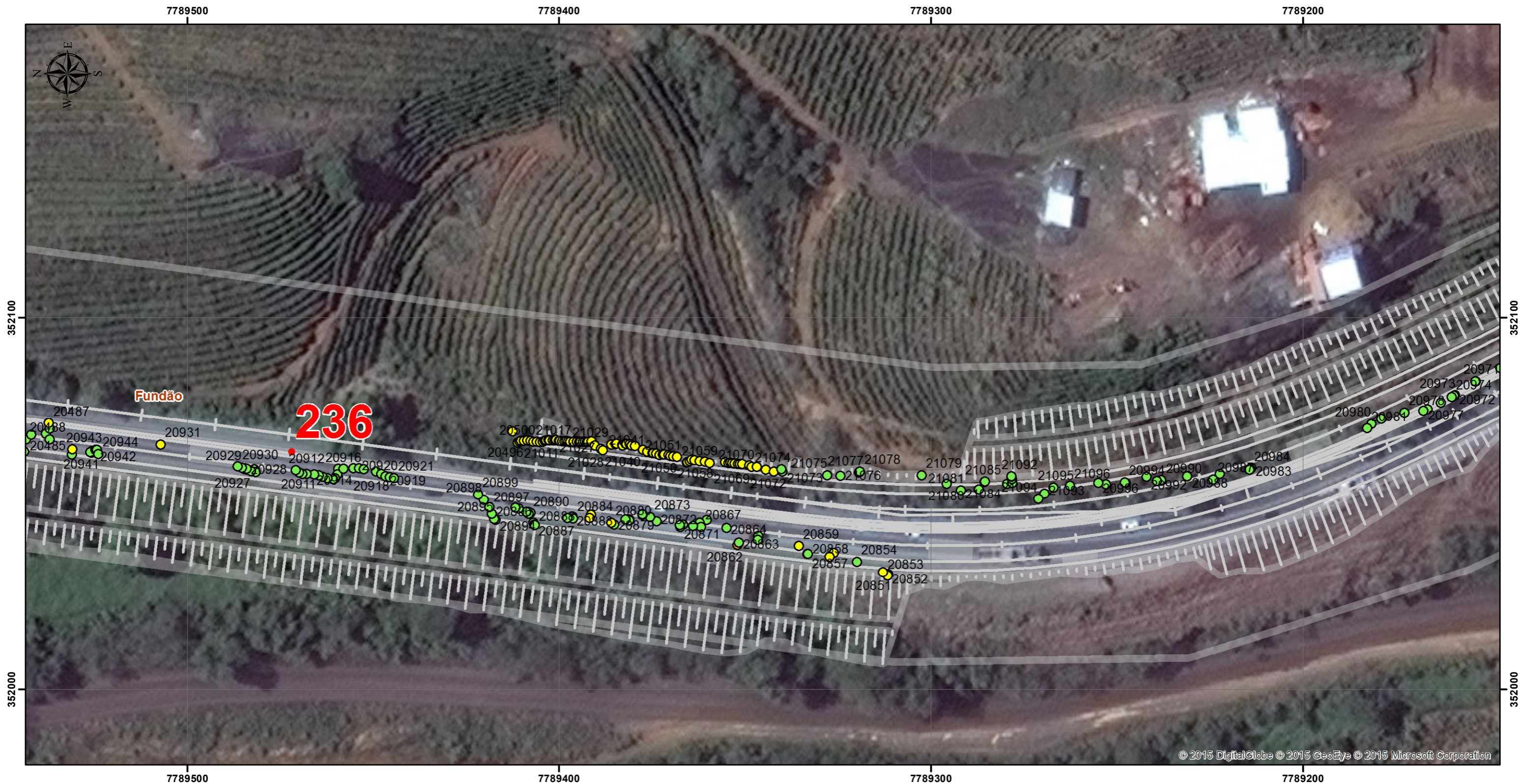
<p>Convenções Cartográficas</p> <p>Limite Estadual </p> <p>Limite Municipal </p> <p><b>Hidrografia Natural</b></p> <p>Curso d' água perene </p> <p>Lago perene </p>		<p>Legenda</p> <p> Km</p> <p> Hidrografia</p> <p> Lagoas</p> <p> Nativa na Lista de Ameaçadas</p>		<p>Convenções Cartográficas</p> <p> Exótica</p> <p> Indeterminada</p> <p> Morta</p> <p> Nativa</p> <p> Projeto executivo</p>		<p>Convenções Cartográficas</p> <p>Delinação Magnética = 16,71'</p> <p>Varição Anual = 0,11°</p> <p>Sistema de Coordenadas UTM - Fuso 24S</p> <p>Datum Horizontal - SIRGAS 2000</p> <p>Escala Numérica</p> <p>1:1,000</p> <p>Escala Gráfica</p> <p></p>		<p>Figura: Mapa 39</p> <p>Título: Mapa de Indivíduos Arbóreos Isolados</p> <p>Fonte de Dados: Base Cartográfica IBGE - Instituto Brasileiro de Cartografia e Estatística, 2007; Hidrografia ANA - Agência Nacional de Águas, Cartas IBGE, Vetorização em Imagem Satélite Bing Maps, 2013; Dados obtidos em campo, 2014-2015</p>	<p>Elaboração: Luis Gomes</p> <p>Verificação: Felipe Seabra Mayer</p> <p>Aprovação: Felipe Seabra Mayer</p> <p>Coordenador da Área: Thiago O. Machado</p> <p>Diretor do Projeto: Roberta M. Costa</p>



© 2015 DigitalGlobe © 2015 GeoEye © 2015 Microsoft Corporation

<p><b>Convenções Cartográficas</b></p> <p>Limite Estadual </p> <p>Limite Municipal </p> <p><b>Hidrografia Natural</b></p> <p>Curso d' água perene </p> <p>Lago perene </p>		<p><b>Legenda</b></p> <p> Km</p> <p> Hidrografia</p> <p> Lagoas</p> <p> Nativa na Lista de Ameaçadas</p>		<p><b>Convenções Cartográficas</b></p> <p> Exótica</p> <p> Indeterminada</p> <p> Morta</p> <p> Nativa</p> <p> Projeto executivo</p>		<p><b>Convenções Cartográficas</b></p> <p>Delinação Magnética = 16,71' Variação Anual = 0,11°</p> <p>Sistema de Coordenadas UTM - Fuso 24S Datum Horizontal - SIRGAS 2000</p> <p>Escala Numérica 1:1,000</p> <p>Escala Gráfica </p>		<p><b>Figura:</b> Mapa 40</p> <p><b>Título:</b> Mapa de Indivíduos Arbóreos Isolados</p> <p><b>Fonte de Dados:</b> Base Cartográfica IBGE - Instituto Brasileiro de Cartografia e Estatística, 2007 Hidrografia ANA - Agência Nacional de Águas, Cartas IBGE, Vetorização em Imagem Satélite Bing Maps, 2013; Dados obtidos em campo, 2014-2015</p>		<p><b>Elaboração:</b> Luis Gomes</p> <p><b>Verificação:</b> Felipe Seabra Mayer</p> <p><b>Aprovação:</b> Fellipe Seabra Mayer</p> <p><b>Coordenador da Área:</b> Thiago O. Machado</p> <p><b>Diretor do Projeto:</b> Roberta M. Costa</p>	

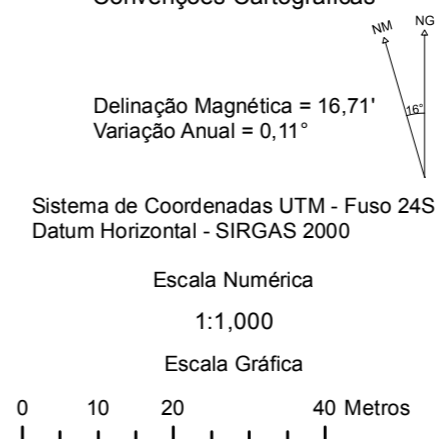


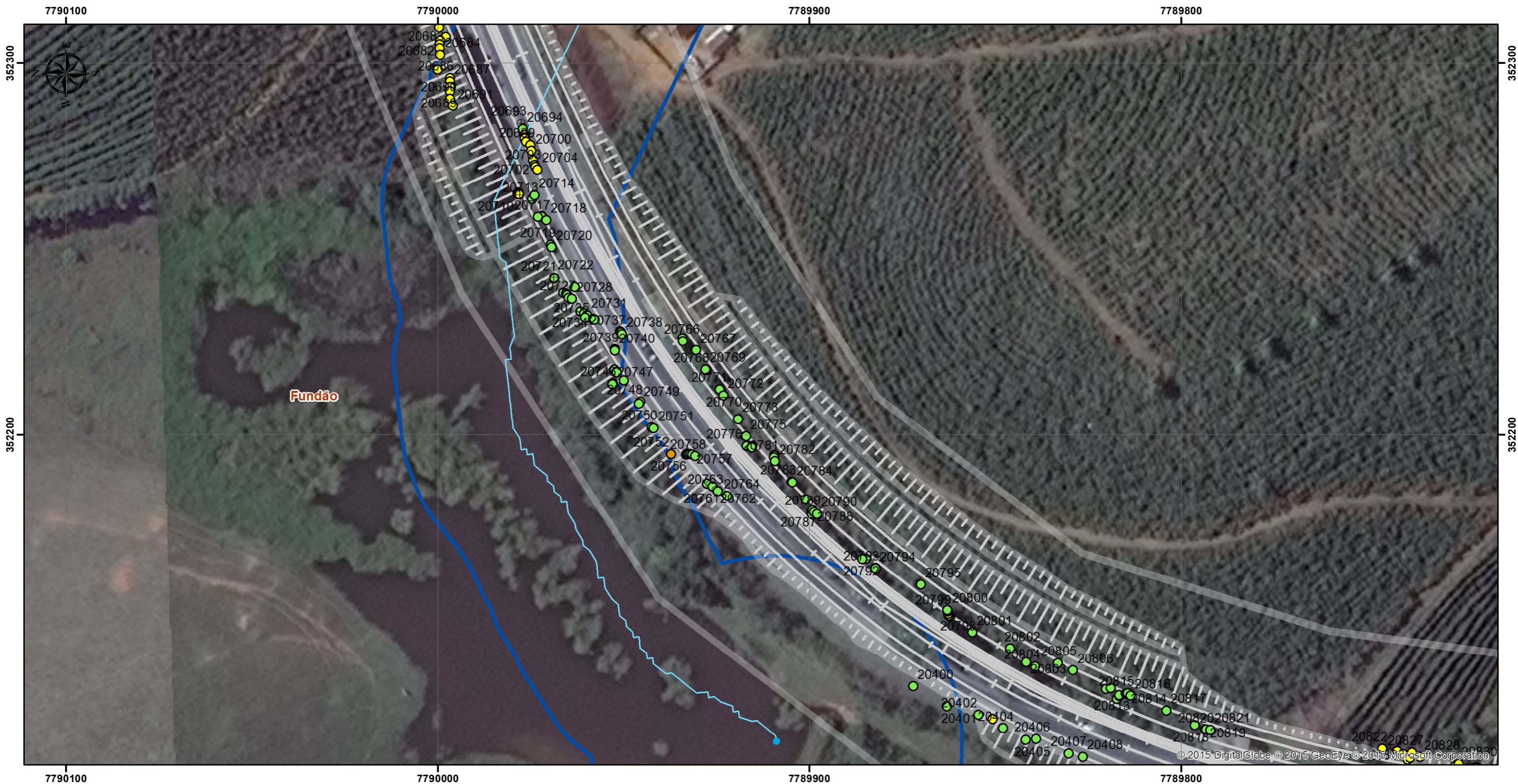


<p><b>Convenções Cartográficas</b></p> <p>Limite Estadual </p> <p>Limite Municipal </p> <p><b>Hidrografia Natural</b></p> <p>Curso d' água perene </p> <p>Lago perene </p>	<p><b>Legenda</b></p> <p> Km</p> <p> Hidrografia</p> <p> Lagoas</p> <p> Nativa na Lista de Ameaçadas</p>	<p><b>Convenções Cartográficas</b></p> <p> Exótica</p> <p> Indeterminada</p> <p> Morta</p> <p> Nativa</p> <p> Projeto executivo</p>	<p><b>Convenções Cartográficas</b></p> <p>Delinação Magnética = 16,71' Variação Anual = 0,11°</p> <p>Sistema de Coordenadas UTM - Fuso 24S Datum Horizontal - SIRGAS 2000</p> <p>Escala Numérica 1:1,000</p> <p>Escala Gráfica </p> <table border="1"> <tr> <td data-bbox="2226 1591 2448 1680"> <p>Figura: Mapa 41</p> </td> <td data-bbox="2448 1591 2893 1680"> <p>Elaboração: Luis Gomes</p> </td> </tr> <tr> <td data-bbox="2226 1680 2448 1774"> <p>Título: Mapa de Indivíduos Arbóreos Isolados</p> </td> <td data-bbox="2448 1680 2893 1774"> <p>Verificação: Felipe Seabra Mayer</p> </td> </tr> <tr> <td data-bbox="2226 1774 2448 1963"> <p>Fonte de Dados: Base Cartográfica IBGE - Instituto Brasileiro de Cartografia e Estatística, 2007 Hidrografia ANA - Agência Nacional de Águas, Cartas IBGE, Vetorização em Imagem Satélite Bing Maps, 2013; Dados obtidos em campo, 2014-2015</p> </td> <td data-bbox="2448 1774 2893 1963"> <p>Aprovação: Fellipe Seabra Mayer</p> <p>Coordenador da Área: Thiago O. Machado</p> </td> </tr> <tr> <td data-bbox="2226 1963 2448 2068"> </td> <td data-bbox="2448 1963 2893 2068">   <p>Diretor do Projeto: Roberta M. Costa</p> </td> </tr> </table>	<p>Figura: Mapa 41</p>	<p>Elaboração: Luis Gomes</p>	<p>Título: Mapa de Indivíduos Arbóreos Isolados</p>	<p>Verificação: Felipe Seabra Mayer</p>	<p>Fonte de Dados: Base Cartográfica IBGE - Instituto Brasileiro de Cartografia e Estatística, 2007 Hidrografia ANA - Agência Nacional de Águas, Cartas IBGE, Vetorização em Imagem Satélite Bing Maps, 2013; Dados obtidos em campo, 2014-2015</p>	<p>Aprovação: Fellipe Seabra Mayer</p> <p>Coordenador da Área: Thiago O. Machado</p>		 <p>Diretor do Projeto: Roberta M. Costa</p>
<p>Figura: Mapa 41</p>	<p>Elaboração: Luis Gomes</p>										
<p>Título: Mapa de Indivíduos Arbóreos Isolados</p>	<p>Verificação: Felipe Seabra Mayer</p>										
<p>Fonte de Dados: Base Cartográfica IBGE - Instituto Brasileiro de Cartografia e Estatística, 2007 Hidrografia ANA - Agência Nacional de Águas, Cartas IBGE, Vetorização em Imagem Satélite Bing Maps, 2013; Dados obtidos em campo, 2014-2015</p>	<p>Aprovação: Fellipe Seabra Mayer</p> <p>Coordenador da Área: Thiago O. Machado</p>										
	 <p>Diretor do Projeto: Roberta M. Costa</p>										



Convenções Cartográficas		Legenda		Convenções Cartográficas		Figura:	Elaboração:
Limite Estadual			Km		Exótica	Mapa 42	Luis Gomes
Limite Municipal			Hidrografia		Indeterminada	Título:	Verificação:
<b>Hidrografia Natural</b>			Lagoas		Morta	Mapa de Indivíduos Arbóreos Isolados	Felipe Seabra Mayer
Curso d' água perene			Nativa na Lista de Ameaçadas		Nativa	Fonte de Dados:	Aprovação:
Lago perene					Projeto executivo	Base Cartográfica IBGE - Instituto Brasileiro de Cartografia e Estatística, 2007 Hidrografia ANA - Agência Nacional de Águas, Cartas IBGE, Vetorização em Imagem Satélite Bing Maps, 2013; Dados obtidos em campo, 2014-2015	Felipe Seabra Mayer
							Coordenador da Área:
							Thiago O. Machado
							Diretor do Projeto:
							Roberta M. Costa





Convenções Cartográficas		Legenda		Convenções Cartográficas		Figura:	Elaboração:
Limite Estadual			Km		Exótica	Mapa 43	Luis Gomes
Limite Municipal			Hidrografia		Indeterminada	Título:	Verificação:
<b>Hidrografia Natural</b>			Lagoas		Nativa	Mapa de Indivíduos Arbóreos Isolados	Felipe Seabra Mayer
Curso d' água perene			Nativa na Lista de Ameaçadas		Morta	Fonte de Dados:	Aprovação:
Lago perene					Projeto executivo	Base Cartográfica IBGE - Instituto Brasileiro de Cartografia e Estatística, 2007 Hidrografia ANA - Agência Nacional de Águas, Cartas IBGE, Vetorização em Imagem Satélite Bing Maps, 2013; Dados obtidos em campo, 2014-2015	Felipe Seabra Mayer
						Coordenador da Área:	Thiago O. Machado
							Diretor do Projeto:
							Roberta M. Costa

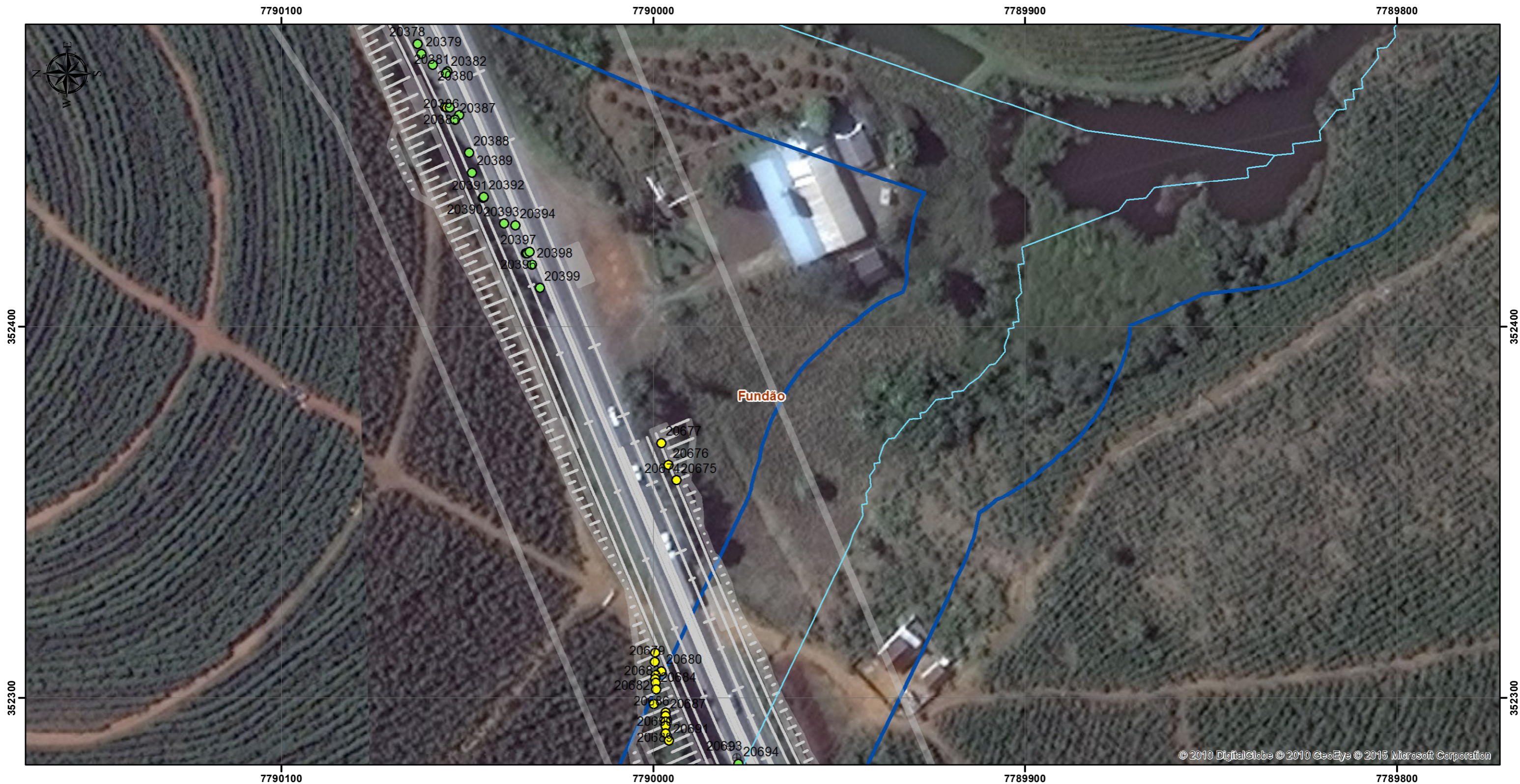
Convenções Cartográficas

Delinação Magnética = 16,71'  
Variação Anual = 0,11°

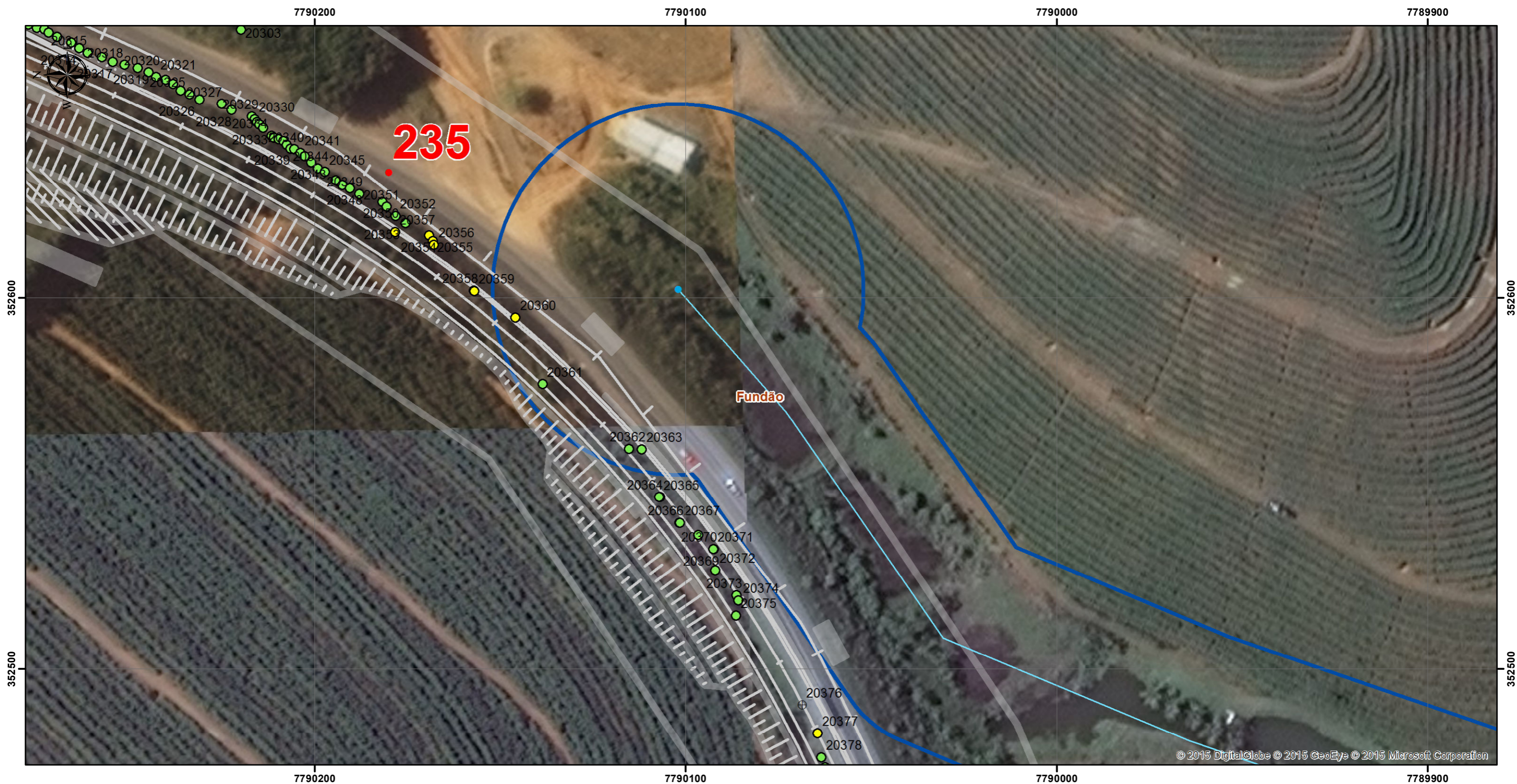
Sistema de Coordenadas UTM - Fuso 24S  
Datum Horizontal - SIRGAS 2000

Escala Numérica  
1:1,000

Escala Gráfica  
0 10 20 40 Metros



<p><b>Convenções Cartográficas</b></p> <p>Limite Estadual </p> <p>Limite Municipal </p> <p><b>Hidrografia Natural</b></p> <p>Curso d' água perene </p> <p>Lago perene </p>	<p><b>Legenda</b></p> <p> Km</p> <p> Hidrografia</p> <p> Lagoas</p> <p> Nativa na Lista de Ameaçadas</p>	<p><b>Convenções Cartográficas</b></p> <p> Exótica</p> <p> Indeterminada</p> <p> Morta</p> <p> Nativa</p> <p> Projeto executivo</p>	<p><b>Convenções Cartográficas</b></p> <p>Delinação Magnética = 16,71' Variação Anual = 0,11°</p> <p>Sistema de Coordenadas UTM - Fuso 24S Datum Horizontal - SIRGAS 2000</p> <p>Escala Numérica 1:1,000</p> <p>Escala Gráfica </p> <table border="1"> <tr> <td data-bbox="2226 1591 2448 1680">Figura: Mapa 44</td> <td data-bbox="2448 1591 2893 1680">Elaboração: Luis Gomes</td> </tr> <tr> <td data-bbox="2226 1680 2448 1774">Título: Mapa de Indivíduos Arbóreos Isolados</td> <td data-bbox="2448 1680 2893 1774">Verificação: Felipe Seabra Mayer</td> </tr> <tr> <td data-bbox="2226 1774 2448 1963">Fonte de Dados: Base Cartográfica IBGE - Instituto Brasileiro de Cartografia e Estatística, 2007 Hidrografia ANA - Agência Nacional de Águas, Cartas IBGE, Vetorização em Imagem Satélite Bing Maps, 2013; Dados obtidos em campo, 2014-2015</td> <td data-bbox="2448 1774 2893 1963">Aprovação: Fellipe Seabra Mayer Coordenador da Área: Thiago O. Machado</td> </tr> <tr> <td data-bbox="2226 1963 2448 2068"></td> <td data-bbox="2448 1963 2893 2068"> Diretor do Projeto: Roberta M. Costa</td> </tr> </table>	Figura: Mapa 44	Elaboração: Luis Gomes	Título: Mapa de Indivíduos Arbóreos Isolados	Verificação: Felipe Seabra Mayer	Fonte de Dados: Base Cartográfica IBGE - Instituto Brasileiro de Cartografia e Estatística, 2007 Hidrografia ANA - Agência Nacional de Águas, Cartas IBGE, Vetorização em Imagem Satélite Bing Maps, 2013; Dados obtidos em campo, 2014-2015	Aprovação: Fellipe Seabra Mayer Coordenador da Área: Thiago O. Machado		 Diretor do Projeto: Roberta M. Costa
Figura: Mapa 44	Elaboração: Luis Gomes										
Título: Mapa de Indivíduos Arbóreos Isolados	Verificação: Felipe Seabra Mayer										
Fonte de Dados: Base Cartográfica IBGE - Instituto Brasileiro de Cartografia e Estatística, 2007 Hidrografia ANA - Agência Nacional de Águas, Cartas IBGE, Vetorização em Imagem Satélite Bing Maps, 2013; Dados obtidos em campo, 2014-2015	Aprovação: Fellipe Seabra Mayer Coordenador da Área: Thiago O. Machado										
	 Diretor do Projeto: Roberta M. Costa										



<p><b>Convenções Cartográficas</b></p> <p>Limite Estadual </p> <p>Limite Municipal </p> <p><b>Hidrografia Natural</b></p> <p>Curso d' água perene </p> <p>Lago perene </p>		<p><b>Legenda</b></p> <p> Km</p> <p> Hidrografia</p> <p> Lagoas</p> <p> Nativa na Lista de Ameaçadas</p>		<p><b>Convenções Cartográficas</b></p> <p> Exótica</p> <p> Indeterminada</p> <p> Morta</p> <p> Nativa</p> <p> Projeto executivo</p>		<p><b>Convenções Cartográficas</b></p> <p>Delinação Magnética = 16,71' Variação Anual = 0,11°</p> <p>Sistema de Coordenadas UTM - Fuso 24S Datum Horizontal - SIRGAS 2000</p> <p>Escala Numérica 1:1,000</p> <p>Escala Gráfica </p>		<p><b>Figura:</b> Mapa 45</p> <p><b>Título:</b> Mapa de Indivíduos Arbóreos Isolados</p> <p><b>Fonte de Dados:</b> Base Cartográfica IBGE - Instituto Brasileiro de Cartografia e Estatística, 2007 Hidrografia ANA - Agência Nacional de Águas, Cartas IBGE, Vetorização em Imagem Satélite Bing Maps, 2013; Dados obtidos em campo, 2014-2015</p>		<p><b>Elaboração:</b> Luis Gomes</p> <p><b>Verificação:</b> Felipe Seabra Mayer</p> <p><b>Aprovação:</b> Fellipe Seabra Mayer</p> <p><b>Coordenador da Área:</b> Thiago O. Machado</p> <p><b>Diretor do Projeto:</b> Roberta M. Costa</p>	




<p>Convenções Cartográficas</p> <p>Limite Estadual </p> <p>Limite Municipal </p> <p><b>Hidrografia Natural</b></p> <p>Curso d' água perene </p> <p>Lago perene </p>		<p>Legenda</p> <p> Km</p> <p> Hidrografia</p> <p> Lagoas</p> <p> Nativa na Lista de Ameaçadas</p>		<p>Convenções Cartográficas</p> <p> Exótica</p> <p> Indeterminada</p> <p> Morta</p> <p> Nativa</p> <p> Projeto executivo</p>		<p>Convenções Cartográficas</p> <p>Delinação Magnética = 16,71' Variação Anual = 0,11°</p> <p>Sistema de Coordenadas UTM - Fuso 24S Datum Horizontal - SIRGAS 2000</p> <p>Escala Numérica 1:1,000</p> <p>Escala Gráfica </p>		<p>Figura: Mapa 46</p> <p>Título: Mapa de Indivíduos Arbóreos Isolados</p> <p>Fonte de Dados: Base Cartográfica IBGE - Instituto Brasileiro de Cartografia e Estatística, 2007 Hidrografia ANA - Agência Nacional de Águas, Cartas IBGE, Vetorização em Imagem Satélite Bing Maps, 2013; Dados obtidos em campo, 2014-2015</p>		<p>Elaboração: Luis Gomes</p> <p>Verificação: Felipe Seabra Mayer</p> <p>Aprovação: Felipe Seabra Mayer</p> <p>Coordenador da Área: Thiago O. Machado</p> <p>Diretor do Projeto: Roberta M. Costa</p>	



© 2015 DigitalGlobe © 2015 GeoEye © 2015 Microsoft Corporation

<p><b>Convenções Cartográficas</b></p> <p>Limite Estadual </p> <p>Limite Municipal </p> <p><b>Hidrografia Natural</b></p> <p>Curso d' água perene </p> <p>Lago perene </p>		<p><b>Legenda</b></p> <p> Km</p> <p> Hidrografia</p> <p> Lagoas</p> <p> Nativa na Lista de Ameaçadas</p>		<p><b>Convenções Cartográficas</b></p> <p> Exótica</p> <p> Indeterminada</p> <p> Morta</p> <p> Nativa</p> <p> Projeto executivo</p>		<p><b>Convenções Cartográficas</b></p> <p>Delinação Magnética = 16,71' Variação Anual = 0,11°</p> <p>Sistema de Coordenadas UTM - Fuso 24S Datum Horizontal - SIRGAS 2000</p> <p>Escala Numérica 1:1,000</p> <p>Escala Gráfica </p>		<p><b>Figura:</b> Mapa 47</p>	<p><b>Elaboração:</b> Luis Gomes</p>
						<p><b>Título:</b> Mapa de Indivíduos Arbóreos Isolados</p>	<p><b>Verificação:</b> Felipe Seabra Mayer</p>		
						<p><b>Fonte de Dados:</b> Base Cartográfica IBGE - Instituto Brasileiro de Cartografia e Estatística, 2007 Hidrografia ANA - Agência Nacional de Águas, Cartas IBGE, Vetorização em Imagem Satélite Bing Maps, 2013; Dados obtidos em campo, 2014-2015</p>	<p><b>Aprovação:</b> Fellipe Seabra Mayer</p>		
						<p></p>	<p><b>Coordenador da Área:</b> Thiago O. Machado</p>		
						<p></p>	<p><b>Diretor do Projeto:</b> Roberta M. Costa</p>		



<p><b>Convenções Cartográficas</b></p> <p>Limite Estadual </p> <p>Limite Municipal </p> <p><b>Hidrografia Natural</b></p> <p>Curso d' água perene </p> <p>Lago perene </p>		<p><b>Legenda</b></p> <p> Km</p> <p> Hidrografia</p> <p> Lagoas</p> <p> Nativa na Lista de Ameaçadas</p>		<p><b>Convenções Cartográficas</b></p> <p> Exótica</p> <p> Indeterminada</p> <p> Morta</p> <p> Nativa</p> <p> Projeto executivo</p>		<p><b>Convenções Cartográficas</b></p> <p>Delinação Magnética = 16,71' Variação Anual = 0,11°</p> <p>Sistema de Coordenadas UTM - Fuso 24S Datum Horizontal - SIRGAS 2000</p> <p>Escala Numérica 1:1,000</p> <p>Escala Gráfica </p>		<p><b>Figura:</b> Mapa 48</p> <p><b>Título:</b> Mapa de Indivíduos Arbóreos Isolados</p> <p><b>Fonte de Dados:</b> Base Cartográfica IBGE - Instituto Brasileiro de Cartografia e Estatística, 2007 Hidrografia ANA - Agência Nacional de Águas, Cartas IBGE, Vetorização em Imagem Satélite Bing Maps, 2013; Dados obtidos em campo, 2014-2015</p>		<p><b>Elaboração:</b> Luis Gomes</p> <p><b>Verificação:</b> Felipe Seabra Mayer</p> <p><b>Aprovação:</b> Fellipe Seabra Mayer</p> <p><b>Coordenador da Área:</b> Thiago O. Machado</p> <p><b>Diretor do Projeto:</b> Roberta M. Costa</p>	






<p>Convenções Cartográficas</p> <p>Limite Estadual </p> <p>Limite Municipal </p> <p><b>Hidrografia Natural</b></p> <p>Curso d' água perene </p> <p>Lago perene </p>		<p>Legenda</p> <p> Km</p> <p> Hidrografia</p> <p> Lagoas</p> <p> Nativa na Lista de Ameaçadas</p>		<p>Convenções Cartográficas</p> <p> Exótica</p> <p> Indeterminada</p> <p> Morta</p> <p> Nativa</p> <p> Projeto executivo</p>		<p>Convenções Cartográficas</p> <p>Delinação Magnética = 16,71'</p> <p>Varição Anual = 0,11°</p> <p>Sistema de Coordenadas UTM - Fuso 24S</p> <p>Datum Horizontal - SIRGAS 2000</p> <p>Escala Numérica</p> <p>1:1,000</p> <p>Escala Gráfica</p> <p></p>		<p>Figura:</p> <p>Mapa 49</p>	<p>Elaboração:</p> <p>Luis Gomes</p>
						<p>Título:</p> <p>Mapa de Indivíduos Arbóreos Isolados</p>	<p>Verificação:</p> <p>Felipe Seabra Mayer</p>		
						<p>Fonte de Dados:</p> <p>Base Cartográfica IBGE - Instituto Brasileiro de Cartografia e Estatística, 2007</p> <p>Hidrografia ANA - Agência Nacional de Águas, Cartas IBGE, Vetorização em Imagem Satélite Bing Maps, 2013;</p> <p>Dados obtidos em campo, 2014-2015</p>	<p>Aprovação:</p> <p>Felipe Seabra Mayer</p>		
						<p>Coordenador da Área:</p> <p>Thiago O. Machado</p>	<p>Diretor do Projeto:</p> <p>Roberta M. Costa</p>		



<p>Convenções Cartográficas</p> <p>Limite Estadual </p> <p>Limite Municipal </p> <p><b>Hidrografia Natural</b></p> <p>Curso d' água perene </p> <p>Lago perene </p>		<p>Legenda</p> <p> Km</p> <p> Hidrografia</p> <p> Lagoas</p> <p> Nativa na Lista de Ameaçadas</p>		<p>Convenções Cartográficas</p> <p> Exótica</p> <p> Indeterminada</p> <p> Morta</p> <p> Nativa</p> <p> Projeto executivo</p>		<p>Convenções Cartográficas</p> <p></p> <p>Delinação Magnética = 16,71' Variação Anual = 0,11°</p> <p>Sistema de Coordenadas UTM - Fuso 24S Datum Horizontal - SIRGAS 2000</p> <p>Escala Numérica 1:1,000</p> <p>Escala Gráfica </p>		<p>Figura: Mapa 50</p> <p>Título: Mapa de Indivíduos Arbóreos Isolados</p> <p>Fonte de Dados: Base Cartográfica IBGE - Instituto Brasileiro de Cartografia e Estatística, 2007 Hidrografia ANA - Agência Nacional de Águas, Cartas IBGE, Vetorização em Imagem Satélite Bing Maps, 2013; Dados obtidos em campo, 2014-2015</p>		<p>Elaboração: Luis Gomes</p> <p>Verificação: Felipe Seabra Mayer</p> <p>Aprovação: Felipe Seabra Mayer</p> <p>Coordenador da Área: Thiago O. Machado</p> <p>Diretor do Projeto: Roberta M. Costa</p>	



<p><b>Convenções Cartográficas</b></p> <p>Limite Estadual </p> <p>Limite Municipal </p> <p><b>Hidrografia Natural</b></p> <p>Curso d' água perene </p> <p>Lago perene </p>		<p><b>Legenda</b></p> <p> Km</p> <p> Hidrografia</p> <p> Lagoas</p> <p> Nativa na Lista de Ameaçadas</p>		<p><b>Convenções Cartográficas</b></p> <p> Exótica</p> <p> Indeterminada</p> <p> Morta</p> <p> Nativa</p> <p> Projeto executivo</p>		<p><b>Convenções Cartográficas</b></p> <p>Delinação Magnética = 16,71' Variação Anual = 0,11°</p> <p>Sistema de Coordenadas UTM - Fuso 24S Datum Horizontal - SIRGAS 2000</p> <p>Escala Numérica 1:1,000</p> <p>Escala Gráfica </p>		<p><b>Figura:</b> Mapa 51</p> <p><b>Título:</b> Mapa de Indivíduos Arbóreos Isolados</p> <p><b>Fonte de Dados:</b> Base Cartográfica IBGE - Instituto Brasileiro de Cartografia e Estatística, 2007 Hidrografia ANA - Agência Nacional de Águas, Cartas IBGE, Vetorização em Imagem Satélite Bing Maps, 2013; Dados obtidos em campo, 2014-2015</p>		<p><b>Elaboração:</b> Luis Gomes</p> <p><b>Verificação:</b> Felipe Seabra Mayer</p> <p><b>Aprovação:</b> Fellipe Seabra Mayer</p> <p><b>Coordenador da Área:</b> Thiago O. Machado</p> <p><b>Diretor do Projeto:</b> Roberta M. Costa</p>	



<p><b>Convenções Cartográficas</b></p> <p>Limite Estadual </p> <p>Limite Municipal </p> <p><b>Hidrografia Natural</b></p> <p>Curso d' água perene </p> <p>Lago perene </p>		<p><b>Legenda</b></p> <p> Km</p> <p> Hidrografia</p> <p> Lagoas</p> <p> Nativa na Lista de Ameaçadas</p>		<p><b>Convenções Cartográficas</b></p> <p> Exótica</p> <p> Indeterminada</p> <p> Morta</p> <p> Nativa</p> <p> Projeto executivo</p>		<p><b>Convenções Cartográficas</b></p> <p>Delinação Magnética = 16,71' Variação Anual = 0,11°</p> <p>Sistema de Coordenadas UTM - Fuso 24S Datum Horizontal - SIRGAS 2000</p> <p>Escala Numérica 1:1,000</p> <p>Escala Gráfica </p>		<p><b>Figura:</b> Mapa 52</p>	<p><b>Elaboração:</b> Luis Gomes</p>
						<p><b>Título:</b> Mapa de Indivíduos Arbóreos Isolados</p>	<p><b>Verificação:</b> Felipe Seabra Mayer</p>		
						<p><b>Fonte de Dados:</b> Base Cartográfica IBGE - Instituto Brasileiro de Cartografia e Estatística, 2007 Hidrografia ANA - Agência Nacional de Águas, Cartas IBGE, Vetorização em Imagem Satélite Bing Maps, 2013; Dados obtidos em campo, 2014-2015</p>	<p><b>Aprovação:</b> Fellipe Seabra Mayer</p>		
						<p></p>	<p><b>Coordenador da Área:</b> Thiago O. Machado</p>		
						<p></p>	<p><b>Diretor do Projeto:</b> Roberta M. Costa</p>		



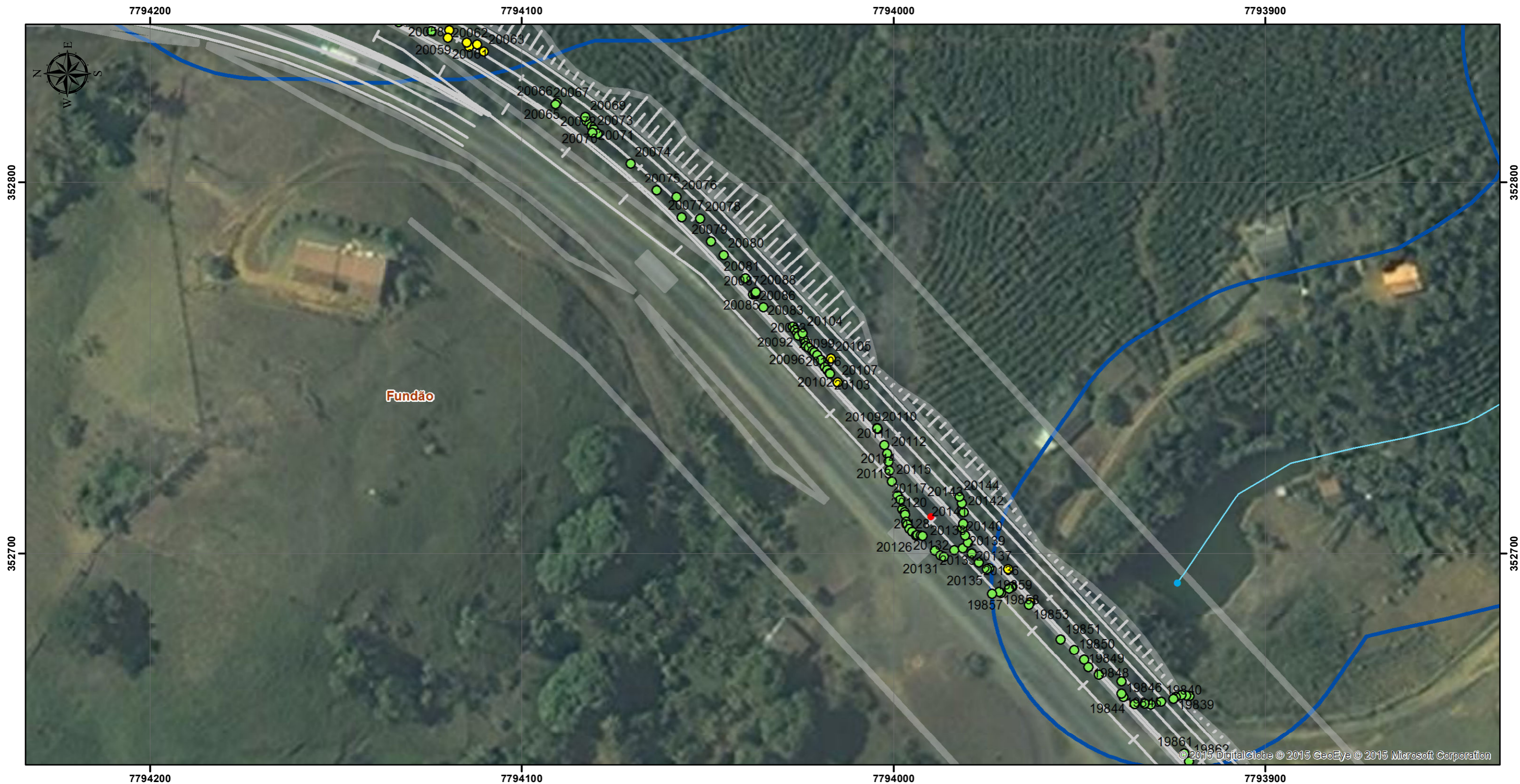
<p>Convenções Cartográficas</p> <p>Limite Estadual </p> <p>Limite Municipal </p> <p><b>Hidrografia Natural</b></p> <p>Curso d' água perene </p> <p>Lago perene </p>		<p>Legenda</p> <p> Km</p> <p> Hidrografia</p> <p> Lagoas</p> <p> Nativa na Lista de Ameaçadas</p>		<p>Convenções Cartográficas</p> <p> Exótica</p> <p> Indeterminada</p> <p> Morta</p> <p> Nativa</p> <p> Projeto executivo</p>		<p>Convenções Cartográficas</p> <p>Delinação Magnética = 16,71'</p> <p>Varição Anual = 0,11°</p> <p>Sistema de Coordenadas UTM - Fuso 24S</p> <p>Datum Horizontal - SIRGAS 2000</p> <p>Escala Numérica</p> <p>1:1,000</p> <p>Escala Gráfica</p> <p></p>		<p>Figura:</p> <p>Mapa 53</p>	<p>Elaboração:</p> <p>Luis Gomes</p>
						<p>Título:</p> <p>Mapa de Indivíduos Arbóreos Isolados</p>	<p>Verificação:</p> <p>Felipe Seabra Mayer</p>		
						<p>Fonte de Dados:</p> <p>Base Cartográfica IBGE - Instituto Brasileiro de Cartografia e Estatística, 2007</p> <p>Hidrografia ANA - Agência Nacional de Águas, Cartas IBGE, Vetorização em Imagem Satélite Bing Maps, 2013;</p> <p>Dados obtidos em campo, 2014-2015</p>	<p>Aprovação:</p> <p>Felipe Seabra Mayer</p> <p>Coordenador da Área:</p> <p>Thiago O. Machado</p>		
								<p>Diretor do Projeto:</p> <p>Roberta M. Costa</p>	



<p>Convenções Cartográficas</p> <p>Limite Estadual </p> <p>Limite Municipal </p> <p><b>Hidrografia Natural</b></p> <p>Curso d' água perene </p> <p>Lago perene </p>		<p>Legenda</p> <p> Km</p> <p> Hidrografia</p> <p> Lagoas</p> <p> Nativa na Lista de Ameaçadas</p>		<p>Convenções Cartográficas</p> <p> Exótica</p> <p> Indeterminada</p> <p> Morta</p> <p> Nativa</p> <p> Projeto executivo</p>		<p>Convenções Cartográficas</p> <p>Delinação Magnética = 16,71'</p> <p>Varição Anual = 0,11°</p> <p>Sistema de Coordenadas UTM - Fuso 24S</p> <p>Datum Horizontal - SIRGAS 2000</p> <p>Escala Numérica</p> <p>1:1,000</p> <p>Escala Gráfica</p> <p></p>		<p>Figura:</p> <p>Mapa 54</p>	<p>Elaboração:</p> <p>Luis Gomes</p>
						<p>Título:</p> <p>Mapa de Indivíduos Arbóreos Isolados</p>	<p>Verificação:</p> <p>Felipe Seabra Mayer</p>		
						<p>Fonte de Dados:</p> <p>Base Cartográfica IBGE - Instituto Brasileiro de Cartografia e Estatística, 2007</p> <p>Hidrografia ANA - Agência Nacional de Águas, Cartas IBGE, Vetorização em Imagem Satélite Bing Maps, 2013;</p> <p>Dados obtidos em campo, 2014-2015</p>	<p>Aprovação:</p> <p>Felipe Seabra Mayer</p>		
						<p>Coordenador da Área:</p> <p>Thiago O. Machado</p>	<p>Diretor do Projeto:</p> <p>Roberta M. Costa</p>		



<p>Convenções Cartográficas</p> <p>Limite Estadual </p> <p>Limite Municipal </p> <p><b>Hidrografia Natural</b></p> <p>Curso d' água perene </p> <p>Lago perene </p>		<p>Legenda</p> <p> Km</p> <p> Hidrografia</p> <p> Lagoas</p> <p> Nativa na Lista de Ameaçadas</p>		<p>Convenções Cartográficas</p> <p> Exótica</p> <p> Indeterminada</p> <p> Morta</p> <p> Nativa</p> <p> Projeto executivo</p>		<p>Convenções Cartográficas</p> <p></p> <p>Delinação Magnética = 16,71'</p> <p>Varição Anual = 0,11°</p> <p>Sistema de Coordenadas UTM - Fuso 24S</p> <p>Datum Horizontal - SIRGAS 2000</p> <p>Escala Numérica</p> <p>1:1,000</p> <p>Escala Gráfica</p> <p></p>		<p>Figura:</p> <p>Mapa 55</p>	<p>Elaboração:</p> <p>Luis Gomes</p>
						<p>Título:</p> <p>Mapa de Indivíduos Arbóreos Isolados</p>	<p>Verificação:</p> <p>Felipe Seabra Mayer</p>		
						<p>Fonte de Dados:</p> <p>Base Cartográfica IBGE - Instituto Brasileiro de Cartografia e Estatística, 2007</p> <p>Hidrografia ANA - Agência Nacional de Águas, Cartas IBGE, Vetorização em Imagem Satélite Bing Maps, 2013; Dados obtidos em campo, 2014-2015</p>	<p>Aprovação:</p> <p>Felipe Seabra Mayer</p> <p>Coordenador da Área:</p> <p>Thiago O. Machado</p>		
						<p></p>	<p></p>		
						<p>Diretor do Projeto:</p> <p>Roberta M. Costa</p>			



<p><b>Convenções Cartográficas</b></p> <p>Limite Estadual </p> <p>Limite Municipal </p> <p><b>Hidrografia Natural</b></p> <p>Curso d' água perene </p> <p>Lago perene </p>		<p><b>Legenda</b></p> <p> Km</p> <p> Hidrografia</p> <p> Lagoas</p> <p> Nativa na Lista de Ameaçadas</p>		<p><b>Convenções Cartográficas</b></p> <p> Exótica</p> <p> Indeterminada</p> <p> Morta</p> <p> Nativa</p> <p> Projeto executivo</p>		<p><b>Convenções Cartográficas</b></p> <p>Delinação Magnética = 16,71' Variação Anual = 0,11°</p> <p>Sistema de Coordenadas UTM - Fuso 24S Datum Horizontal - SIRGAS 2000</p> <p>Escala Numérica 1:1,000</p> <p>Escala Gráfica </p>		<p><b>Figura:</b> Mapa 56</p> <p><b>Título:</b> Mapa de Indivíduos Arbóreos Isolados</p> <p><b>Fonte de Dados:</b> Base Cartográfica IBGE - Instituto Brasileiro de Cartografia e Estatística, 2007 Hidrografia ANA - Agência Nacional de Águas, Cartas IBGE, Vetorização em Imagem Satélite Bing Maps, 2013; Dados obtidos em campo, 2014-2015</p>		<p><b>Elaboração:</b> Luis Gomes</p> <p><b>Verificação:</b> Felipe Seabra Mayer</p> <p><b>Aprovação:</b> Fellipe Seabra Mayer</p> <p><b>Coordenador da Área:</b> Thiago O. Machado</p> <p><b>Diretor do Projeto:</b> Roberta M. Costa</p>	





<p><b>Convenções Cartográficas</b></p> <p>Limite Estadual </p> <p>Limite Municipal </p> <p><b>Hidrografia Natural</b></p> <p>Curso d' água perene </p> <p>Lago perene </p>		<p><b>Legenda</b></p> <p> Km</p> <p> Hidrografia</p> <p> Lagoas</p> <p> Nativa na Lista de Ameaçadas</p>		<p><b>Convenções Cartográficas</b></p> <p> Exótica</p> <p> Indeterminada</p> <p> Morta</p> <p> Nativa</p> <p> Projeto executivo</p>		<p><b>Convenções Cartográficas</b></p> <p>Delinação Magnética = 16,71' Variação Anual = 0,11°</p> <p>Sistema de Coordenadas UTM - Fuso 24S Datum Horizontal - SIRGAS 2000</p> <p>Escala Numérica 1:1,000</p> <p>Escala Gráfica </p>		<p>Figura: Mapa 57</p> <p>Título: Mapa de Indivíduos Arbóreos Isolados</p> <p>Fonte de Dados: Base Cartográfica IBGE - Instituto Brasileiro de Cartografia e Estatística, 2007 Hidrografia ANA - Agência Nacional de Águas, Cartas IBGE, Vetorização em Imagem Satélite Bing Maps, 2013; Dados obtidos em campo, 2014-2015</p>		<p>Elaboração: Luis Gomes</p> <p>Verificação: Felipe Seabra Mayer</p> <p>Aprovação: Felipe Seabra Mayer</p> <p>Coordenador da Área: Thiago O. Machado</p> <p>Diretor do Projeto: Roberta M. Costa</p>	



<p>Convenções Cartográficas</p> <p>Limite Estadual </p> <p>Limite Municipal </p> <p><b>Hidrografia Natural</b></p> <p>Curso d' água perene </p> <p>Lago perene </p>		<p>Legenda</p> <p> Km</p> <p> Hidrografia</p> <p> Lagoas</p> <p> Nativa na Lista de Ameaçadas</p>		<p>Convenções Cartográficas</p> <p> Exótica</p> <p> Indeterminada</p> <p> Morta</p> <p> Nativa</p> <p> Projeto executivo</p>		<p>Convenções Cartográficas</p> <p></p> <p>Delinação Magnética = 16,71' Variação Anual = 0,11°</p> <p>Sistema de Coordenadas UTM - Fuso 24S Datum Horizontal - SIRGAS 2000</p> <p>Escala Numérica 1:1,000</p> <p>Escala Gráfica </p>		<p>Figura: Mapa 58</p>	<p>Elaboração: Luis Gomes</p>
						<p>Título: Mapa de Indivíduos Arbóreos Isolados</p>	<p>Verificação: Felipe Seabra Mayer</p>		
						<p>Fonte de Dados: Base Cartográfica IBGE - Instituto Brasileiro de Cartografia e Estatística, 2007 Hidrografia ANA - Agência Nacional de Águas, Cartas IBGE, Vetorização em Imagem Satélite Bing Maps, 2013; Dados obtidos em campo, 2014-2015</p>	<p>Aprovação: Fellipe Seabra Mayer</p>		
						<p></p>	<p>Coordenador da Área: Thiago O. Machado</p>		
						<p></p>	<p>Diretor do Projeto: Roberta M. Costa</p>		



Convenções Cartográficas		Legenda		Convenções Cartográficas		Figura:	Elaboração:
Limite Estadual			Km		Exótica	Mapa 59	Luis Gomes
Limite Municipal			Hidrografia		Indeterminada	Título:	Verificação:
<b>Hidrografia Natural</b>			Lagoas		Morta	Mapa de Indivíduos Arbóreos Isolados	Felipe Seabra Mayer
Curso d' água perene					Nativa	Fonte de Dados:	Aprovação:
Lago perene			Nativa na Lista de Ameaçadas		Projeto executivo	Base Cartográfica IBGE - Instituto Brasileiro de Cartografia e Estatística, 2007 Hidrografia ANA - Agência Nacional de Águas, Cartas IBGE, Vetorização em Imagem Satélite Bing Maps, 2013; Dados obtidos em campo, 2014-2015	Felipe Seabra Mayer
							Coordenador da Área:
							Thiago O. Machado
							Diretor do Projeto:
							Roberta M. Costa

Convenções Cartográficas

Delinação Magnética = 16,71'  
Variação Anual = 0,11°

Sistema de Coordenadas UTM - Fuso 24S  
Datum Horizontal - SIRGAS 2000

Escala Numérica  
1:1,000

Escala Gráfica

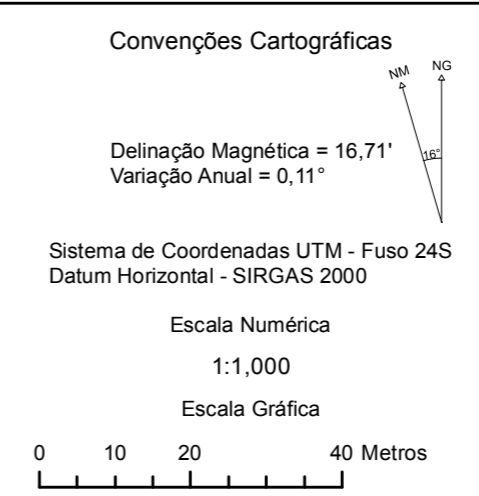
0 10 20 40 Metros



<p><b>Convenções Cartográficas</b></p> <p>Limite Estadual </p> <p>Limite Municipal </p> <p><b>Hidrografia Natural</b></p> <p>Curso d' água perene </p> <p>Lago perene </p>	<p><b>Legenda</b></p> <p> Km</p> <p> Hidrografia</p> <p> Lagoas</p> <p> Nativa na Lista de Ameaçadas</p>	<p><b>Convenções Cartográficas</b></p> <p> Exótica</p> <p> Indeterminada</p> <p> Morta</p> <p> Nativa</p> <p> Projeto executivo</p>	<p><b>Convenções Cartográficas</b></p> <p></p> <p>Delinação Magnética = 16,71' Variação Anual = 0,11°</p> <p>Sistema de Coordenadas UTM - Fuso 24S Datum Horizontal - SIRGAS 2000</p> <p>Escala Numérica 1:1,000</p> <p>Escala Gráfica </p> <p>0 10 20 40 Metros</p>	<table border="1"> <tr> <td>Figura: Mapa 60</td> <td>Elaboração: Luis Gomes</td> </tr> <tr> <td>Título: Mapa de Indivíduos Arbóreos Isolados</td> <td>Verificação: Felipe Seabra Mayer</td> </tr> <tr> <td>Fonte de Dados: Base Cartográfica IBGE - Instituto Brasileiro de Cartografia e Estatística, 2007 Hidrografia ANA - Agência Nacional de Águas, Cartas IBGE, Vetorização em Imagem Satélite Bing Maps, 2013; Dados obtidos em campo, 2014-2015</td> <td>Aprovação: Fellipe Seabra Mayer</td> </tr> <tr> <td></td> <td>Coordenador da Área: Thiago O. Machado</td> </tr> <tr> <td></td> <td>Diretor do Projeto: Roberta M. Costa</td> </tr> </table>	Figura: Mapa 60	Elaboração: Luis Gomes	Título: Mapa de Indivíduos Arbóreos Isolados	Verificação: Felipe Seabra Mayer	Fonte de Dados: Base Cartográfica IBGE - Instituto Brasileiro de Cartografia e Estatística, 2007 Hidrografia ANA - Agência Nacional de Águas, Cartas IBGE, Vetorização em Imagem Satélite Bing Maps, 2013; Dados obtidos em campo, 2014-2015	Aprovação: Fellipe Seabra Mayer		Coordenador da Área: Thiago O. Machado		Diretor do Projeto: Roberta M. Costa
Figura: Mapa 60	Elaboração: Luis Gomes													
Título: Mapa de Indivíduos Arbóreos Isolados	Verificação: Felipe Seabra Mayer													
Fonte de Dados: Base Cartográfica IBGE - Instituto Brasileiro de Cartografia e Estatística, 2007 Hidrografia ANA - Agência Nacional de Águas, Cartas IBGE, Vetorização em Imagem Satélite Bing Maps, 2013; Dados obtidos em campo, 2014-2015	Aprovação: Fellipe Seabra Mayer													
	Coordenador da Área: Thiago O. Machado													
	Diretor do Projeto: Roberta M. Costa													



Convenções Cartográficas		Legenda		Convenções Cartográficas		Figura:	Elaboração:
Limite Estadual			Km		Exótica	Mapa 61	Luis Gomes
Limite Municipal			Hidrografia		Indeterminada	Título:	Verificação:
<b>Hidrografia Natural</b>			Lagoas		Morta	Mapa de Indivíduos Arbóreos Isolados	Felipe Seabra Mayer
Curso d' água perene			Nativa na Lista de Ameaçadas		Nativa	Fonte de Dados:	Aprovação:
Lago perene			Projeto executivo			Base Cartográfica IBGE - Instituto Brasileiro de Cartografia e Estatística, 2007 Hidrografia ANA - Agência Nacional de Águas, Cartas IBGE, Vetorização em Imagem Satélite Bing Maps, 2013; Dados obtidos em campo, 2014-2015	Felipe Seabra Mayer
							Coordenador da Área:
							Thiago O. Machado
							Diretor do Projeto:
							Roberta M. Costa





Convenções Cartográficas		Legenda		Convenções Cartográficas		Figura:	Elaboração:
Limite Estadual			Km		Exótica	Mapa 62	Luis Gomes
Limite Municipal			Hidrografia		Indeterminada	Título:	Verificação:
<b>Hidrografia Natural</b>			Lagoas		Morta	Mapa de Indivíduos Arbóreos Isolados	Felipe Seabra Mayer
Curso d' água perene			Nativa na Lista de Ameaçadas		Nativa	Fonte de Dados:	Aprovação:
Lago perene					Projeto executivo	Base Cartográfica IBGE - Instituto Brasileiro de Cartografia e Estatística, 2007 Hidrografia ANA - Agência Nacional de Águas, Cartas IBGE, Vetorização em Imagem Satélite Bing Maps, 2013; Dados obtidos em campo, 2014-2015	Felipe Seabra Mayer
						Coordenador da Área:	Thiago O. Machado
							Diretor do Projeto:
							Roberta M. Costa

Convenções Cartográficas

Delinação Magnética = 16,71'  
Variação Anual = 0,11°

Sistema de Coordenadas UTM - Fuso 24S  
Datum Horizontal - SIRGAS 2000

Escala Numérica  
1:1,000

Escala Gráfica  
0 10 20 40 Metros



<p>Convenções Cartográficas</p> <p>Limite Estadual </p> <p>Limite Municipal </p> <p><b>Hidrografia Natural</b></p> <p>Curso d' água perene </p> <p>Lago perene </p>		<p>Legenda</p> <p> Km</p> <p> Hidrografia</p> <p> Lagoas</p> <p> Nativa na Lista de Ameaçadas</p>		<p>Convenções Cartográficas</p> <p> Exótica</p> <p> Indeterminada</p> <p> Morta</p> <p> Nativa</p> <p> Projeto executivo</p>		<p>Convenções Cartográficas</p> <p>Delinação Magnética = 16,71'</p> <p>Varição Anual = 0,11°</p> <p>Sistema de Coordenadas UTM - Fuso 24S</p> <p>Datum Horizontal - SIRGAS 2000</p> <p>Escala Numérica</p> <p>1:746</p> <p>Escala Gráfica</p> <p>0 5 10 20 Metros</p>		<p>Figura: Mapa 63</p> <p>Título: Mapa de Indivíduos Arbóreos Isolados</p> <p>Fonte de Dados: Base Cartográfica IBGE - Instituto Brasileiro de Cartografia e Estatística, 2007; Hidrografia ANA - Agência Nacional de Águas, Cartas IBGE, Vetorização em Imagem Satélite Bing Maps, 2013; Dados obtidos em campo, 2014-2015</p>		<p>Elaboração: Luis Gomes</p> <p>Verificação: Felipe Seabra Mayer</p> <p>Aprovação: Felipe Seabra Mayer</p> <p>Coordenador da Área: Thiago O. Machado</p> <p>Diretor do Projeto: Roberta M. Costa</p>	



Convenções Cartográficas		Legenda		Convenções Cartográficas		Figura:	Elaboração:
Limite Estadual			Km		Exótica	Mapa 64	Luis Gomes
Limite Municipal			Hidrografia		Indeterminada	Título:	Verificação:
<b>Hidrografia Natural</b>			Lagoas		Morta	Mapa de Indivíduos Arbóreos Isolados	Felipe Seabra Mayer
Curso d' água perene					Nativa	Fonte de Dados:	Aprovação:
Lago perene			Nativa na Lista de Ameaçadas		Projeto executivo	Base Cartográfica IBGE - Instituto Brasileiro de Cartografia e Estatística, 2007 Hidrografia ANA - Agência Nacional de Águas, Cartas IBGE, Vetorização em Imagem Satélite Bing Maps, 2013; Dados obtidos em campo, 2014-2015	Felipe Seabra Mayer
							Coordenador da Área:
							Thiago O. Machado
							Diretor do Projeto:
							Roberta M. Costa

Delinação Magnética = 16,71'  
Variação Anual = 0,11°

Sistema de Coordenadas UTM - Fuso 24S  
Datum Horizontal - SIRGAS 2000

Escala Numérica  
1:746

Escala Gráfica  
0 5 10 20 Metros





© 2015 DigitalGlobe © 2015 GeoEye © 2015 Microsoft Corporation

<p><b>Convenções Cartográficas</b></p> <p>Limite Estadual </p> <p>Limite Municipal </p> <p><b>Hidrografia Natural</b></p> <p>Curso d' água perene </p> <p>Lago perene </p>		<p><b>Legenda</b></p> <p> Km</p> <p> Hidrografia</p> <p> Lagoas</p> <p> Nativa na Lista de Ameaçadas</p>		<p><b>Convenções Cartográficas</b></p> <p> Exótica</p> <p> Indeterminada</p> <p> Morta</p> <p> Nativa</p> <p> Projeto executivo</p>		<p><b>Convenções Cartográficas</b></p> <p>Delinação Magnética = 16,71' Variação Anual = 0,11°</p> <p>Sistema de Coordenadas UTM - Fuso 24S Datum Horizontal - SIRGAS 2000</p> <p>Escala Numérica 1:746</p> <p>Escala Gráfica </p>		<p><b>Figura:</b> Mapa 65</p> <p><b>Título:</b> Mapa de Indivíduos Arbóreos Isolados</p> <p><b>Fonte de Dados:</b> Base Cartográfica IBGE - Instituto Brasileiro de Cartografia e Estatística, 2007 Hidrografia ANA - Agência Nacional de Águas, Cartas IBGE, Vetorização em Imagem Satélite Bing Maps, 2013; Dados obtidos em campo, 2014-2015</p>		<p><b>Elaboração:</b> Luis Gomes</p> <p><b>Verificação:</b> Felipe Seabra Mayer</p> <p><b>Aprovação:</b> Fellipe Seabra Mayer</p> <p><b>Coordenador da Área:</b> Thiago O. Machado</p> <p><b>Diretor do Projeto:</b> Roberta M. Costa</p>	
<p></p>		<p></p>									



Convenções Cartográficas		Legenda		Convenções Cartográficas		Figura:	Elaboração:
Limite Estadual	-----	● Km		● Exótica		Mapa 66	Luis Gomes
Limite Municipal	-----	— Hidrografia		● Indeterminada		Título:	Verificação:
<b>Hidrografia Natural</b>		▨ Lagoas		⊕ Morta		Mapa de Indivíduos Arbóreos Isolados	Felipe Seabra Mayer
Curso d' água perene	—	● Nativa na Lista de Ameaçadas		● Nativa		Fonte de Dados:	Aprovação:
Lago perene	▨			— Projeto executivo		Base Cartográfica IBGE - Instituto Brasileiro de Cartografia e Estatística, 2007	Felipe Seabra Mayer
						Hidrografia ANA - Agência Nacional de Águas, Cartas IBGE, Vetorização em Imagem Satélite Bing Maps, 2013;	Coordenador da Área:
						Dados obtidos em campo, 2014-2015	Thiago O. Machado
							Diretor do Projeto:
							Roberta M. Costa



Convenções Cartográficas		Legenda		Convenções Cartográficas		Figura:	Elaboração:
Limite Estadual	-----	● Km		● Exótica		Mapa 67	Luis Gomes
Limite Municipal	-----	— Hidrografia		● Indeterminada		Título:	Verificação:
<b>Hidrografia Natural</b>		▨ Lagoas		⊕ Morta		Mapa de Indivíduos Arbóreos Isolados	Felipe Seabra Mayer
Curso d' água perene	—	● Nativa na Lista de Ameaçadas		● Nativa		Fonte de Dados:	Aprovação:
Lago perene	▨			— Projeto executivo		Base Cartográfica IBGE - Instituto Brasileiro de Cartografia e Estatística, 2007 Hidrografia ANA - Agência Nacional de Águas, Cartas IBGE, Vetorização em Imagem Satélite Bing Maps, 2013; Dados obtidos em campo, 2014-2015	Felipe Seabra Mayer
							Coordenador da Área:
							Thiago O. Machado
							Diretor do Projeto:
							Roberta M. Costa

Convenções Cartográficas

Delinação Magnética = 16,71'  
Variação Anual = 0,11°

Sistema de Coordenadas UTM - Fuso 24S  
Datum Horizontal - SIRGAS 2000

Escala Numérica  
1:746

Escala Gráfica  
0 5 10 20 Metros

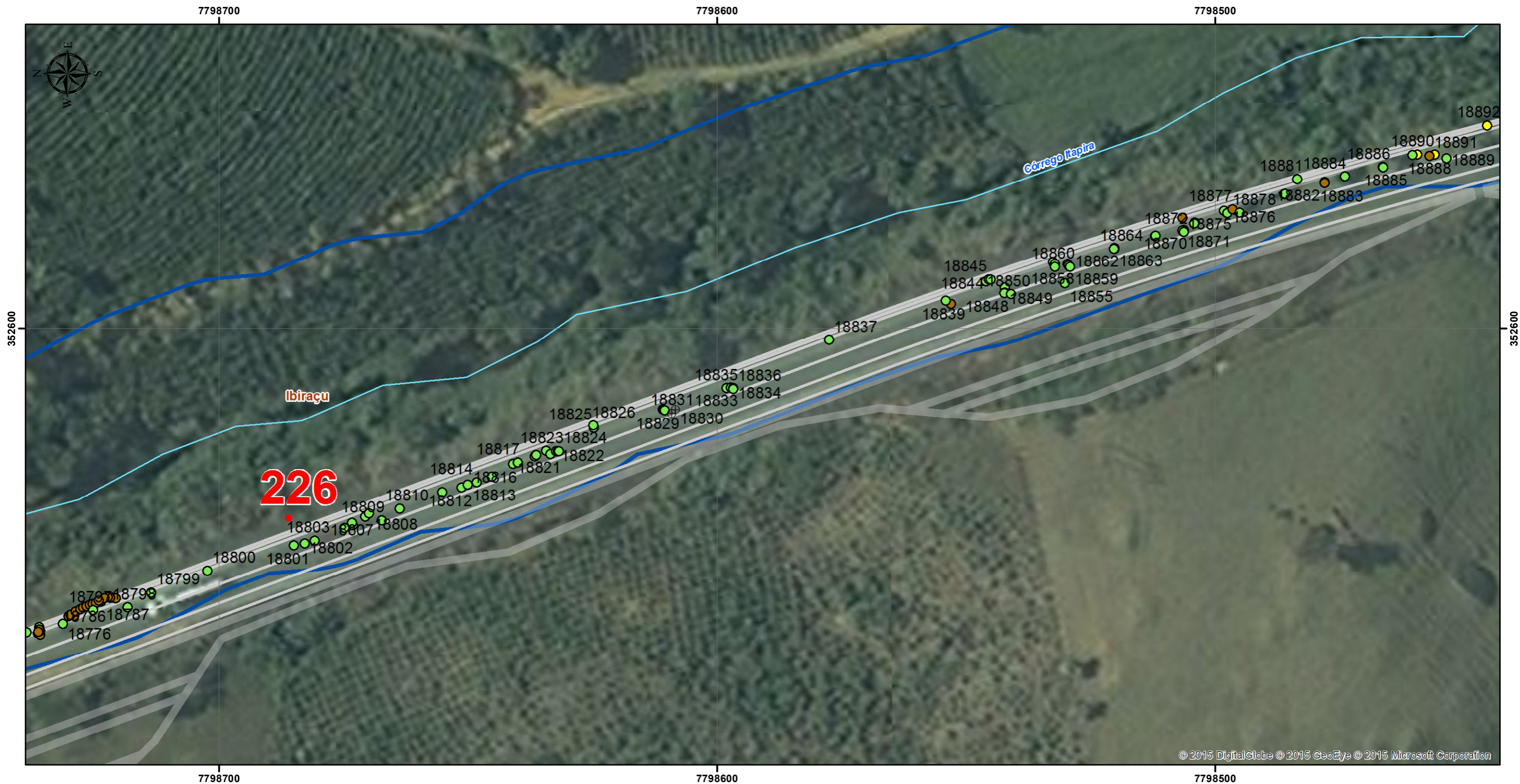
CONCREMAT ambiental

eco101



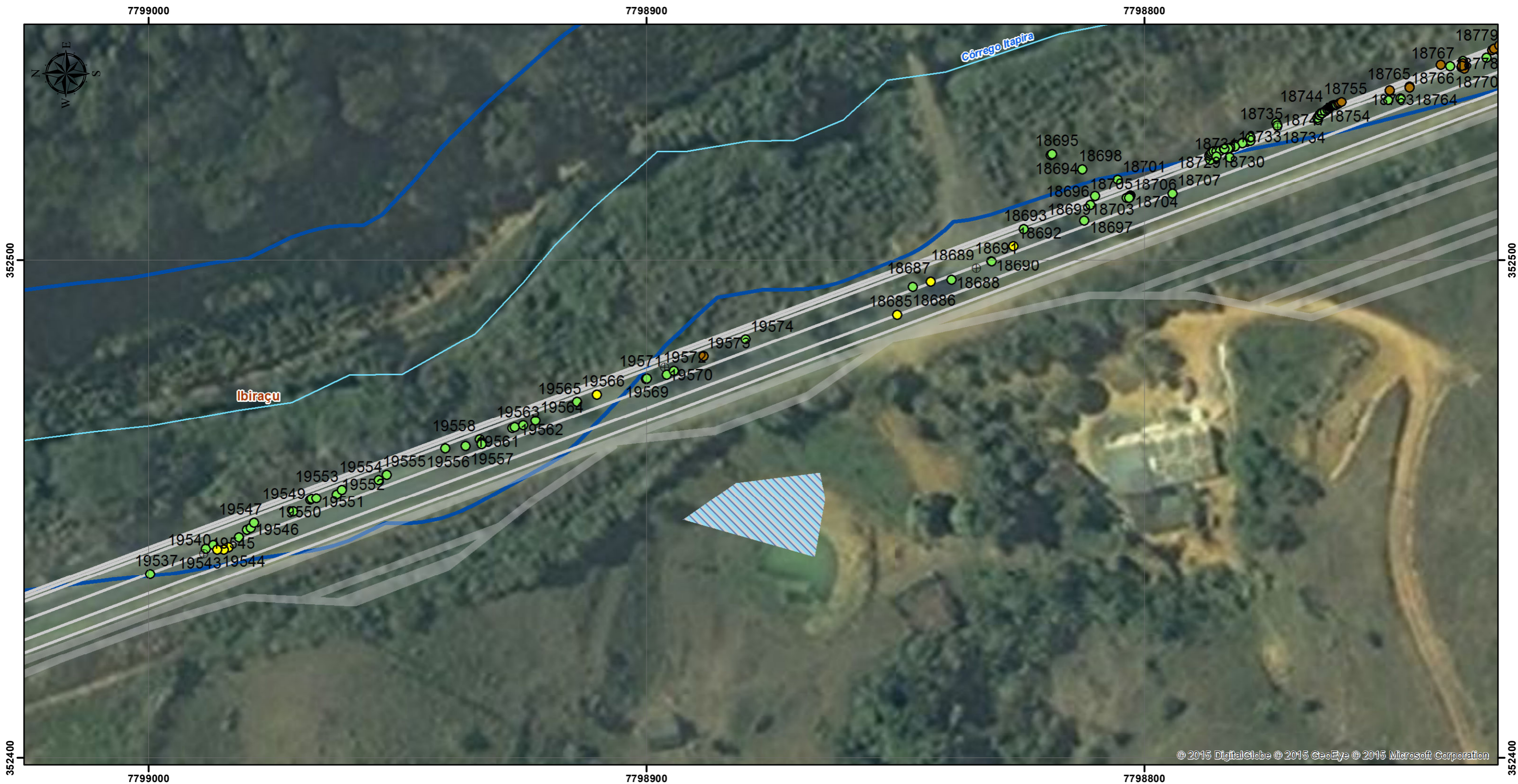
© 2015 DigitalGlobe © 2015 GeoEye © 2015 Microsoft Corporation

<p><b>Convenções Cartográficas</b></p> <p>Limite Estadual </p> <p>Limite Municipal </p> <p><b>Hidrografia Natural</b></p> <p>Curso d' água perene </p> <p>Lago perene </p>		<p><b>Legenda</b></p> <p> Km</p> <p> Hidrografia</p> <p> Lagoas</p> <p> Nativa na Lista de Ameaçadas</p>		<p><b>Convenções Cartográficas</b></p> <p> Exótica</p> <p> Indeterminada</p> <p> Morta</p> <p> Nativa</p> <p> Projeto executivo</p>		<p><b>Convenções Cartográficas</b></p> <p>Delinação Magnética = 16,71'</p> <p>Varição Anual = 0,11°</p> <p>Sistema de Coordenadas UTM - Fuso 24S</p> <p>Datum Horizontal - SIRGAS 2000</p> <p>Escala Numérica</p> <p>1:746</p> <p>Escala Gráfica</p> <p>0 5 10 20 Metros</p>		<p><b>Figura:</b> Mapa 68</p> <p><b>Título:</b> Mapa de Indivíduos Arbóreos Isolados</p> <p><b>Fonte de Dados:</b> Base Cartográfica IBGE - Instituto Brasileiro de Cartografia e Estatística, 2007; Hidrografia ANA - Agência Nacional de Águas, Cartas IBGE, Vetorização em Imagem Satélite Bing Maps, 2013; Dados obtidos em campo, 2014-2015</p>		<p><b>Elaboração:</b> Luis Gomes</p> <p><b>Verificação:</b> Felipe Seabra Mayer</p> <p><b>Aprovação:</b> Felipe Seabra Mayer</p> <p><b>Coordenador da Área:</b> Thiago O. Machado</p> <p><b>Diretor do Projeto:</b> Roberta M. Costa</p>	

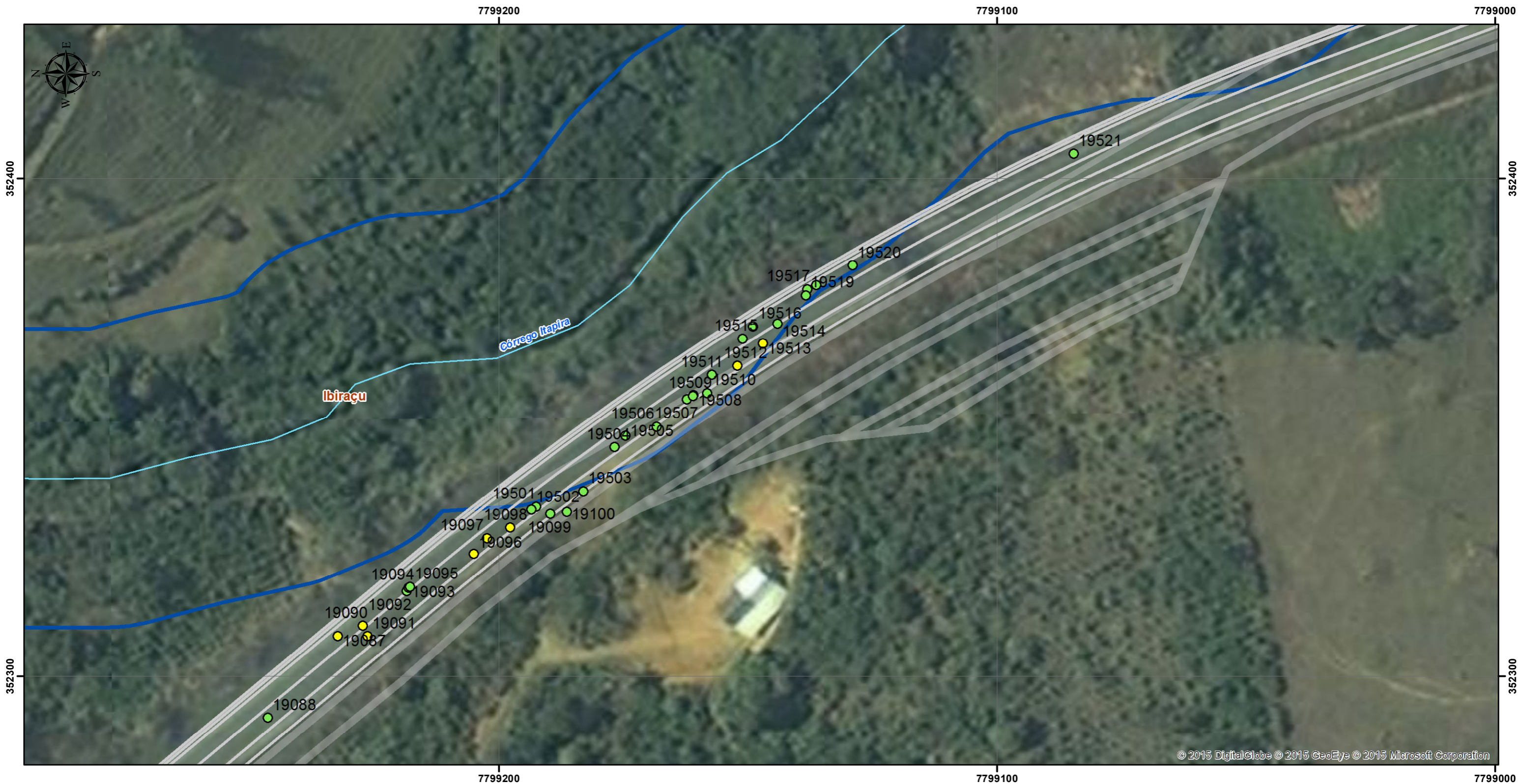


© 2015 DigitalGlobe © 2015 GeoEye © 2015 Microsoft Corporation

<p><b>Convenções Cartográficas</b></p> <p>Limite Estadual </p> <p>Limite Municipal </p> <p><b>Hidrografia Natural</b></p> <p>Curso d' água perene </p> <p>Lago perene </p>	<p><b>Legenda</b></p> <p> Km</p> <p> Hidrografia</p> <p> Lagoas</p> <p> Nativa na Lista de Ameaçadas</p>	<p><b>Convenções Cartográficas</b></p> <p> Exótica</p> <p> Indeterminada</p> <p> Morta</p> <p> Nativa</p> <p> Projeto executivo</p>	<p><b>Convenções Cartográficas</b></p> <p>Delinação Magnética = 16,71' Variação Anual = 0,11°</p> <p>Sistema de Coordenadas UTM - Fuso 24S Datum Horizontal - SIRGAS 2000</p> <p>Escala Numérica 1:746</p> <p>Escala Gráfica </p>	<p><b>Figura:</b> Mapa 69</p> <p><b>Título:</b> Mapa de Indivíduos Arbóreos Isolados</p> <p><b>Fonte de Dados:</b> Base Cartográfica IBGE - Instituto Brasileiro de Cartografia e Estatística, 2007 Hidrografia ANA - Agência Nacional de Águas, Cartas IBGE, Vetorização em Imagem Satélite Bing Maps, 2013; Dados obtidos em campo, 2014-2015</p>	<p><b>Elaboração:</b> Luis Gomes</p> <p><b>Verificação:</b> Felipe Seabra Mayer</p> <p><b>Aprovação:</b> Fellipe Seabra Mayer</p> <p><b>Coordenador da Área:</b> Thiago O. Machado</p> <p><b>Diretor do Projeto:</b> Roberta M. Costa</p>
--	--	---	---	---	---



<p>Convenções Cartográficas</p> <p>Limite Estadual </p> <p>Limite Municipal </p> <p><b>Hidrografia Natural</b></p> <p>Curso d' água perene </p> <p>Lago perene </p>		<p>Legenda</p> <p> Km</p> <p> Hidrografia</p> <p> Lagoas</p> <p> Nativa na Lista de Ameaçadas</p>		<p>Convenções Cartográficas</p> <p> Exótica</p> <p> Indeterminada</p> <p> Morta</p> <p> Nativa</p> <p> Projeto executivo</p>		<p>Convenções Cartográficas</p> <p></p> <p>Delinação Magnética = 16,71'</p> <p>Varição Anual = 0,11°</p> <p>Sistema de Coordenadas UTM - Fuso 24S</p> <p>Datum Horizontal - SIRGAS 2000</p> <p>Escala Numérica</p> <p>1:746</p> <p>Escala Gráfica</p> <p></p> <p>0 5 10 20 Metros</p>		<p>Figura: Mapa 70</p> <p>Título: Mapa de Indivíduos Arbóreos Isolados</p> <p>Fonte de Dados: Base Cartográfica IBGE - Instituto Brasileiro de Cartografia e Estatística, 2007; Hidrografia ANA - Agência Nacional de Águas, Cartas IBGE, Vetorização em Imagem Satélite Bing Maps, 2013; Dados obtidos em campo, 2014-2015</p>		<p>Elaboração: Luis Gomes</p> <p>Verificação: Felipe Seabra Mayer</p> <p>Aprovação: Felipe Seabra Mayer</p> <p>Coordenador da Área: Thiago O. Machado</p> <p>Diretor do Projeto: Roberta M. Costa</p>	



<p><b>Convenções Cartográficas</b></p> <p>Limite Estadual </p> <p>Limite Municipal </p> <p><b>Hidrografia Natural</b></p> <p>Curso d' água perene </p> <p>Lago perene </p>		<p><b>Legenda</b></p> <p> Km</p> <p> Hidrografia</p> <p> Lagoas</p> <p> Nativa na Lista de Ameaçadas</p>		<p><b>Convenções Cartográficas</b></p> <p> Exótica</p> <p> Indeterminada</p> <p> Morta</p> <p> Nativa</p> <p> Projeto executivo</p>		<p><b>Convenções Cartográficas</b></p> <p>Delinação Magnética = 16,71' Variação Anual = 0,11°</p> <p>Sistema de Coordenadas UTM - Fuso 24S Datum Horizontal - SIRGAS 2000</p> <p>Escala Numérica 1:746</p> <p>Escala Gráfica </p>		<p><b>Figura:</b> Mapa 71</p> <p><b>Título:</b> Mapa de Indivíduos Arbóreos Isolados</p> <p><b>Fonte de Dados:</b> Base Cartográfica IBGE - Instituto Brasileiro de Cartografia e Estatística, 2007 Hidrografia ANA - Agência Nacional de Águas, Cartas IBGE, Vetorização em Imagem Satélite Bing Maps, 2013; Dados obtidos em campo, 2014-2015</p>		<p><b>Elaboração:</b> Luis Gomes</p> <p><b>Verificação:</b> Felipe Seabra Mayer</p> <p><b>Aprovação:</b> Fellipe Seabra Mayer</p> <p><b>Coordenador da Área:</b> Thiago O. Machado</p> <p><b>Diretor do Projeto:</b> Roberta M. Costa</p>	




© 2015 DigitalGlobe © 2015 GeoEye © 2015 Microsoft Corporation

<p>Convenções Cartográficas</p> <p>Limite Estadual </p> <p>Limite Municipal </p> <p><b>Hidrografia Natural</b></p> <p>Curso d' água perene </p> <p>Lago perene </p>		<p>Legenda</p> <p> Km</p> <p> Hidrografia</p> <p> Lagoas</p> <p> Nativa na Lista de Ameaçadas</p>		<p>Convenções Cartográficas</p> <p> Exótica</p> <p> Indeterminada</p> <p> Morta</p> <p> Nativa</p> <p> Projeto executivo</p>		<p>Convenções Cartográficas</p> <p>Delinação Magnética = 16,71'</p> <p>Varição Anual = 0,11°</p> <p>Sistema de Coordenadas UTM - Fuso 24S</p> <p>Datum Horizontal - SIRGAS 2000</p> <p>Escala Numérica</p> <p>1:746</p> <p>Escala Gráfica</p> <p>0 5 10 20 Metros</p>		<p>Figura: Mapa 72</p> <p>Título: Mapa de Indivíduos Arbóreos Isolados</p> <p>Fonte de Dados: Base Cartográfica IBGE - Instituto Brasileiro de Cartografia e Estatística, 2007; Hidrografia ANA - Agência Nacional de Águas, Cartas IBGE, Vetorização em Imagem Satélite Bing Maps, 2013; Dados obtidos em campo, 2014-2015</p>		<p>Elaboração: Luis Gomes</p> <p>Verificação: Felipe Seabra Mayer</p> <p>Aprovação: Felipe Seabra Mayer</p> <p>Coordenador da Área: Thiago O. Machado</p> <p>Diretor do Projeto: Roberta M. Costa</p>	

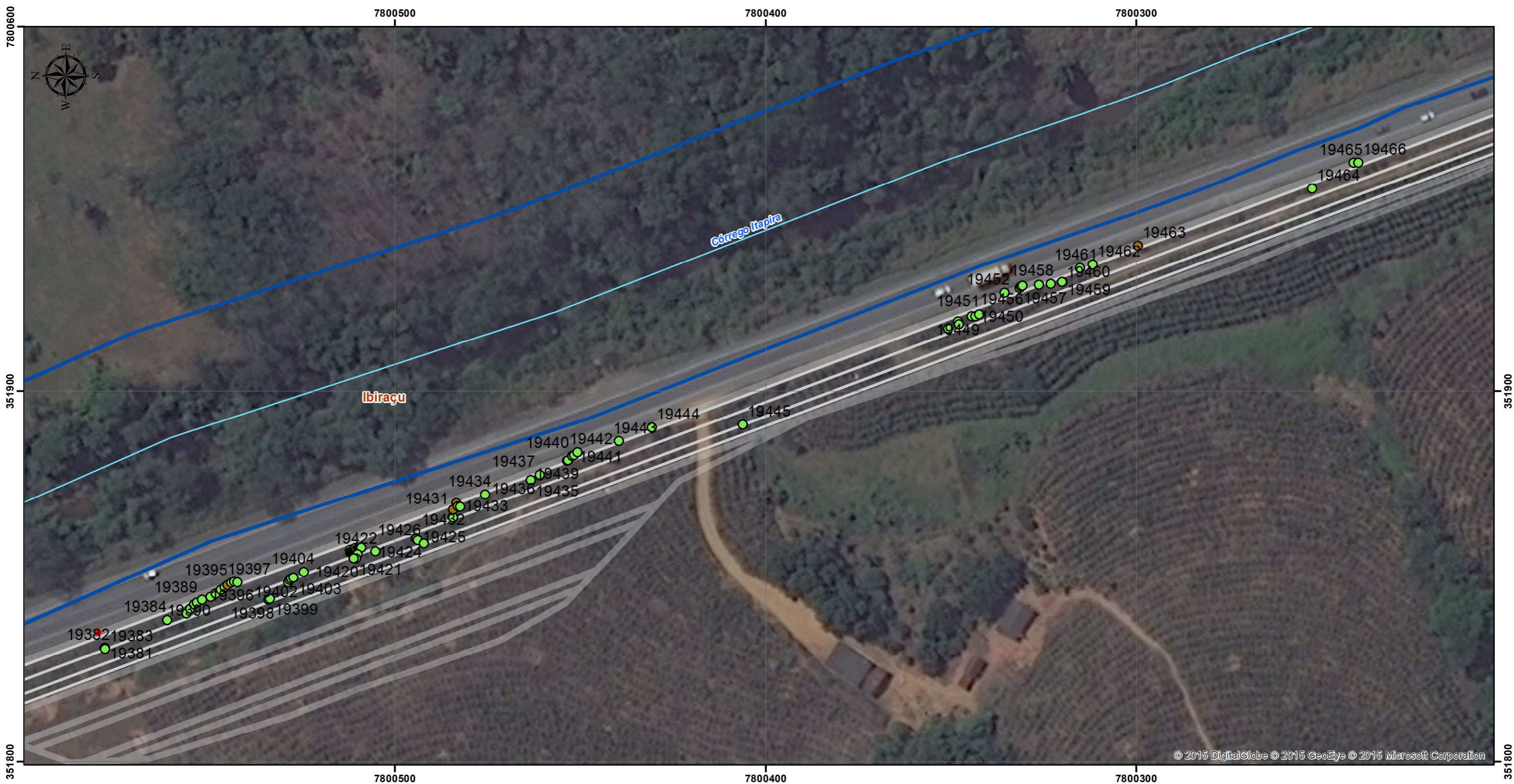




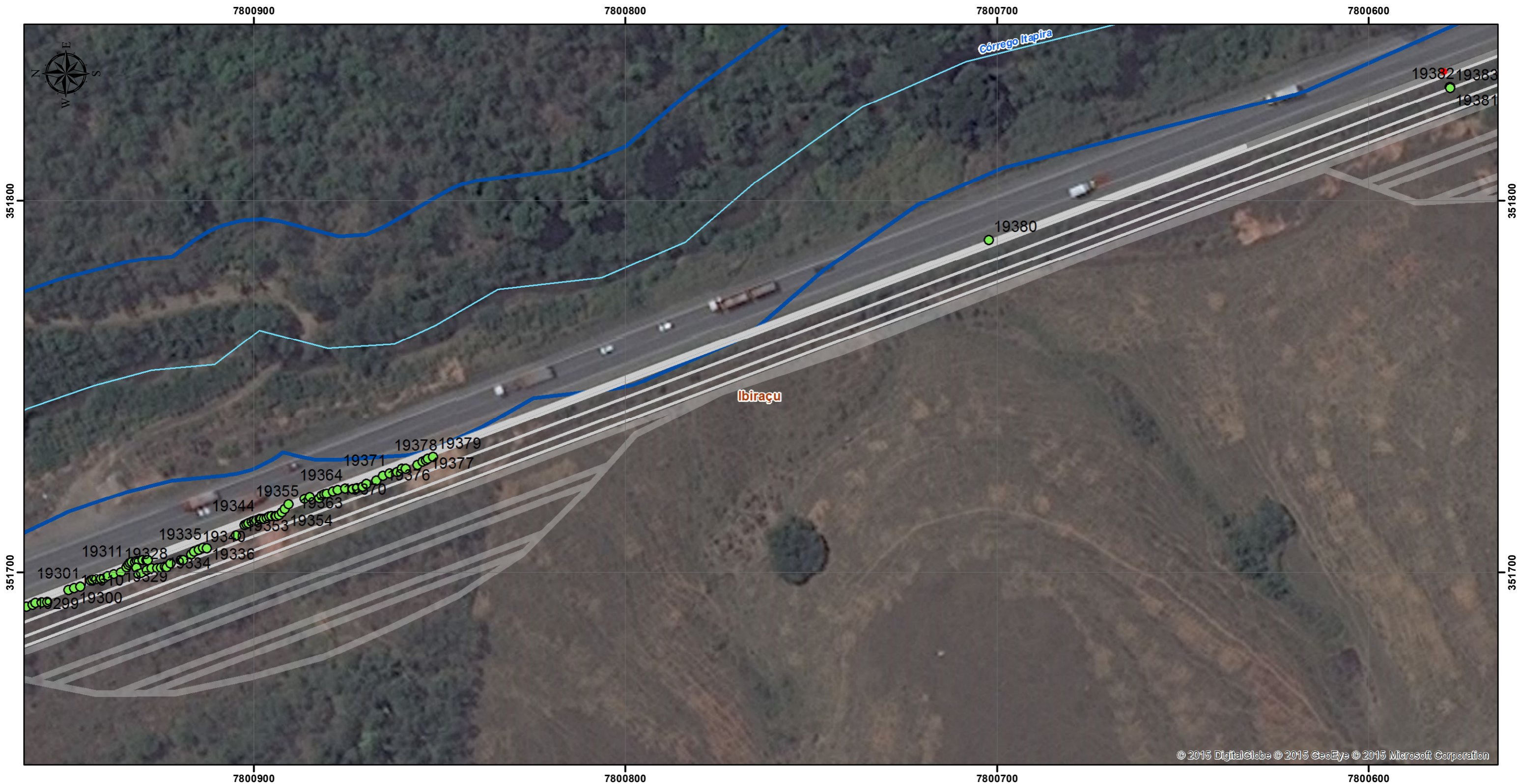
Convenções Cartográficas		Legenda		Convenções Cartográficas		Figura:	Elaboração:
Limite Estadual			Km		Exótica	Mapa 73	Luis Gomes
Limite Municipal			Hidrografia		Indeterminada	Título:	Verificação:
<b>Hidrografia Natural</b>			Lagoas		Morta	Mapa de Indivíduos Arbóreos Isolados	Felipe Seabra Mayer
Curso d' água perene					Nativa	Fonte de Dados:	Aprovação:
Lago perene			Nativa na Lista de Ameaçadas		Projeto executivo	Base Cartográfica IBGE - Instituto Brasileiro de Cartografia e Estatística, 2007 Hidrografia ANA - Agência Nacional de Águas, Cartas IBGE, Vetorização em Imagem Satélite Bing Maps, 2013; Dados obtidos em campo, 2014-2015	Felipe Seabra Mayer
							Coordenador da Área:
							Thiago O. Machado
							Diretor do Projeto:
							Roberta M. Costa



<p>Convenções Cartográficas</p> <p>Limite Estadual </p> <p>Limite Municipal </p> <p><b>Hidrografia Natural</b></p> <p>Curso d' água perene </p> <p>Lago perene </p>		<p>Legenda</p> <p> Km</p> <p> Hidrografia</p> <p> Lagoas</p> <p> Nativa na Lista de Ameaçadas</p>		<p>Convenções Cartográficas</p> <p> Exótica</p> <p> Indeterminada</p> <p> Morta</p> <p> Nativa</p> <p> Projeto executivo</p>		<p>Convenções Cartográficas</p> <p>Delinação Magnética = 16,71'</p> <p>Varição Anual = 0,11°</p> <p>Sistema de Coordenadas UTM - Fuso 24S</p> <p>Datum Horizontal - SIRGAS 2000</p> <p>Escala Numérica</p> <p>1:1,000</p> <p>Escala Gráfica</p> <p></p>		<p>Figura: Mapa 74</p> <p>Título: Mapa de Indivíduos Arbóreos Isolados</p> <p>Fonte de Dados: Base Cartográfica IBGE - Instituto Brasileiro de Cartografia e Estatística, 2007; Hidrografia ANA - Agência Nacional de Águas, Cartas IBGE, Vetorização em Imagem Satélite Bing Maps, 2013; Dados obtidos em campo, 2014-2015</p>		<p>Elaboração: Luis Gomes</p> <p>Verificação: Felipe Seabra Mayer</p> <p>Aprovação: Felipe Seabra Mayer</p> <p>Coordenador da Área: Thiago O. Machado</p> <p>Diretor do Projeto: Roberta M. Costa</p>	



<p><b>Convenções Cartográficas</b></p> <p>Limite Estadual </p> <p>Limite Municipal </p> <p><b>Hidrografia Natural</b></p> <p>Curso d' água perene </p> <p>Lago perene </p>		<p><b>Legenda</b></p> <p> Km</p> <p> Hidrografia</p> <p> Lagoas</p> <p> Nativa na Lista de Ameaçadas</p>		<p><b>Convenções Cartográficas</b></p> <p> Exótica</p> <p> Indeterminada</p> <p> Morta</p> <p> Nativa</p> <p> Projeto executivo</p>		<p><b>Convenções Cartográficas</b></p> <p>Delinação Magnética = 16,71' Variação Anual = 0,11°</p> <p>Sistema de Coordenadas UTM - Fuso 24S Datum Horizontal - SIRGAS 2000</p> <p>Escala Numérica 1:1,000</p> <p>Escala Gráfica </p>		<p><b>Figura:</b> Mapa 75</p> <p><b>Título:</b> Mapa de Indivíduos Arbóreos Isolados</p> <p><b>Fonte de Dados:</b> Base Cartográfica IBGE - Instituto Brasileiro de Cartografia e Estatística, 2007 Hidrografia ANA - Agência Nacional de Águas, Cartas IBGE, Vetorização em Imagem Satélite Bing Maps, 2013; Dados obtidos em campo, 2014-2015</p>		<p><b>Elaboração:</b> Luis Gomes</p> <p><b>Verificação:</b> Felipe Seabra Mayer</p> <p><b>Aprovação:</b> Fellipe Seabra Mayer</p> <p><b>Coordenador da Área:</b> Thiago O. Machado</p> <p><b>Diretor do Projeto:</b> Roberta M. Costa</p>	



© 2015 DigitalGlobe © 2015 GeoEye © 2015 Microsoft Corporation

Convenções Cartográficas		Legenda		Convenções Cartográficas		Figura:	Elaboração:
Limite Estadual	-----	● Km		● Exótica		Mapa 76	Luis Gomes
Limite Municipal	-----	— Hidrografia		● Indeterminada		Título:	Verificação:
<b>Hidrografia Natural</b>		▨ Lagoas		⊕ Morta		Mapa de Indivíduos Arbóreos Isolados	Felipe Seabra Mayer
Curso d' água perene	—	● Nativa na Lista de Ameaçadas		● Nativa		Fonte de Dados:	Aprovação:
Lago perene	▨			— Projeto executivo		Base Cartográfica IBGE - Instituto Brasileiro de Cartografia e Estatística, 2007	Felipe Seabra Mayer
						Hidrografia ANA - Agência Nacional de Águas, Cartas IBGE, Vetorização em Imagem Satélite Bing Maps, 2013;	Coordenador da Área:
						Dados obtidos em campo, 2014-2015	Thiago O. Machado
							Diretor do Projeto:
							Roberta M. Costa

Convenções Cartográficas

Delinação Magnética = 16,71'  
Variação Anual = 0,11°

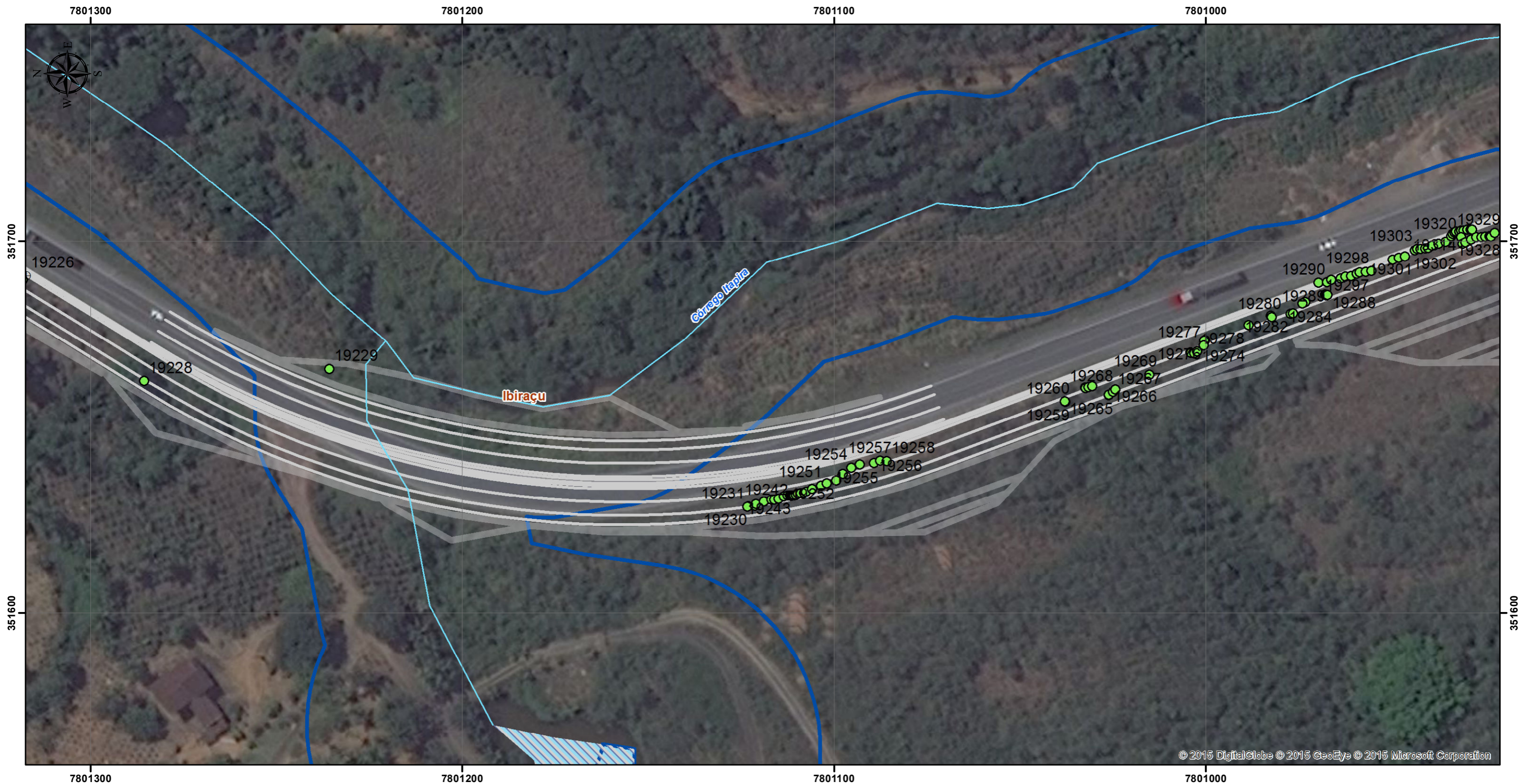
Sistema de Coordenadas UTM - Fuso 24S  
Datum Horizontal - SIRGAS 2000

Escala Numérica  
1:1,000

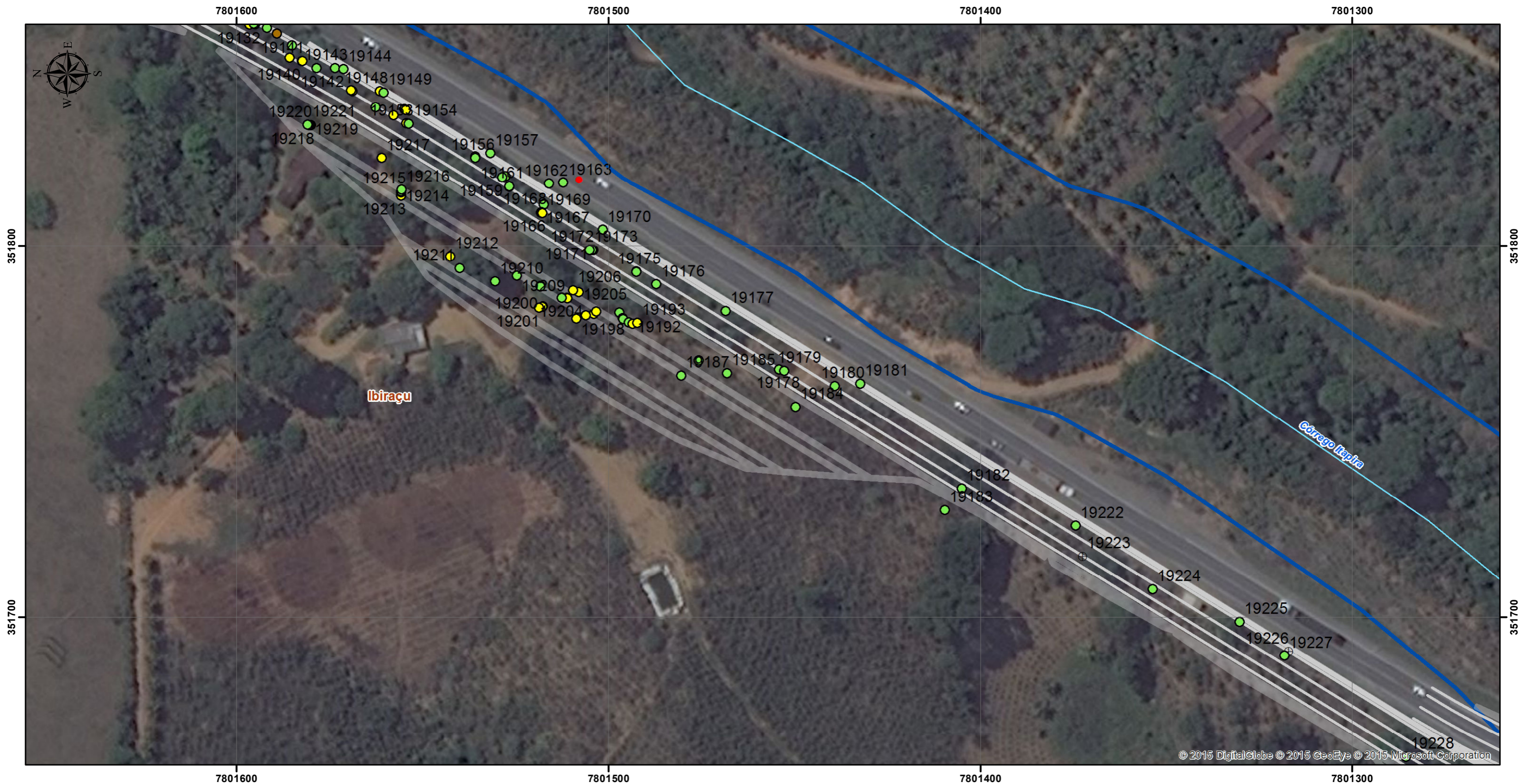
Escala Gráfica  
0 10 20 40 Metros

CONCREMAT ambiental

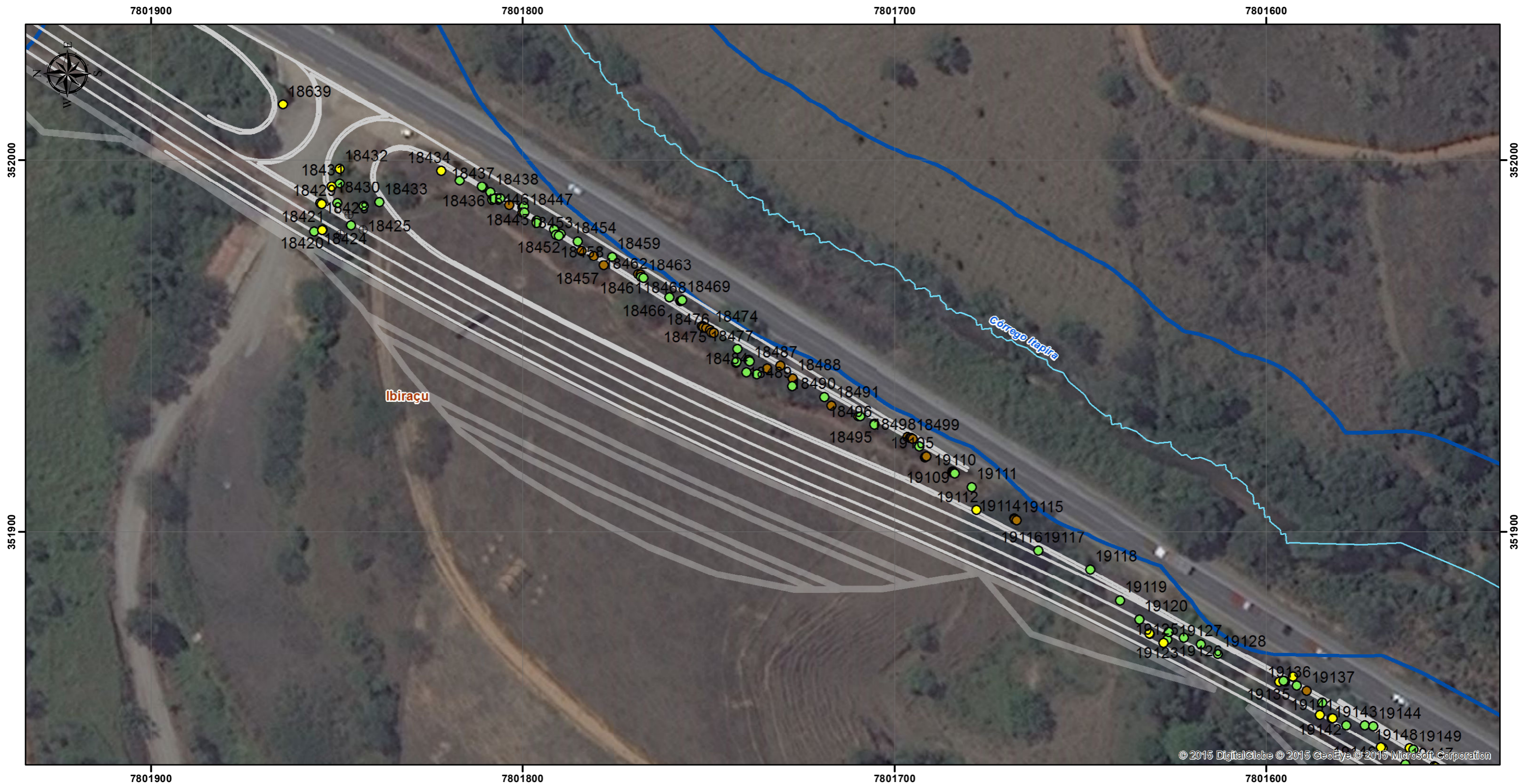
eco101



<p>Convenções Cartográficas</p> <p>Limite Estadual </p> <p>Limite Municipal </p> <p><b>Hidrografia Natural</b></p> <p>Curso d' água perene </p> <p>Lago perene </p>		<p>Legenda</p> <p> Km</p> <p> Hidrografia</p> <p> Lagoas</p> <p> Nativa na Lista de Ameaçadas</p>		<p>Convenções Cartográficas</p> <p> Exótica</p> <p> Indeterminada</p> <p> Morta</p> <p> Nativa</p> <p> Projeto executivo</p>		<p>Convenções Cartográficas</p> <p>Delinação Magnética = 16,71' Variação Anual = 0,11°</p> <p>Sistema de Coordenadas UTM - Fuso 24S Datum Horizontal - SIRGAS 2000</p> <p>Escala Numérica 1:1,000</p> <p>Escala Gráfica </p>		<p>Figura: Mapa 77</p> <p>Título: Mapa de Indivíduos Arbóreos Isolados</p> <p>Fonte de Dados: Base Cartográfica IBGE - Instituto Brasileiro de Cartografia e Estatística, 2007 Hidrografia ANA - Agência Nacional de Águas, Cartas IBGE, Vetorização em Imagem Satélite Bing Maps, 2013; Dados obtidos em campo, 2014-2015</p>		<p>Elaboração: Luis Gomes</p> <p>Verificação: Felipe Seabra Mayer</p> <p>Aprovação: Felipe Seabra Mayer</p> <p>Coordenador da Área: Thiago O. Machado</p> <p>Diretor do Projeto: Roberta M. Costa</p>	



<p><b>Convenções Cartográficas</b></p> <p>Limite Estadual </p> <p>Limite Municipal </p> <p><b>Hidrografia Natural</b></p> <p>Curso d' água perene </p> <p>Lago perene </p>		<p><b>Legenda</b></p> <p> Km</p> <p> Hidrografia</p> <p> Lagoas</p> <p> Nativa na Lista de Ameaçadas</p>		<p><b>Convenções Cartográficas</b></p> <p> Exótica</p> <p> Indeterminada</p> <p> Morta</p> <p> Nativa</p> <p> Projeto executivo</p>		<p><b>Convenções Cartográficas</b></p> <p>Delinação Magnética = 16,71' Variação Anual = 0,11°</p> <p>Sistema de Coordenadas UTM - Fuso 24S Datum Horizontal - SIRGAS 2000</p> <p>Escala Numérica 1:1,000</p> <p>Escala Gráfica </p>		<p>Figura: Mapa 78</p> <p>Título: Mapa de Indivíduos Arbóreos Isolados</p> <p>Fonte de Dados: Base Cartográfica IBGE - Instituto Brasileiro de Cartografia e Estatística, 2007 Hidrografia ANA - Agência Nacional de Águas, Cartas IBGE, Vetorização em Imagem Satélite Bing Maps, 2013; Dados obtidos em campo, 2014-2015</p>		<p>Elaboração: Luis Gomes</p> <p>Verificação: Felipe Seabra Mayer</p> <p>Aprovação: Felipe Seabra Mayer</p> <p>Coordenador da Área: Thiago O. Machado</p> <p>Diretor do Projeto: Roberta M. Costa</p>	

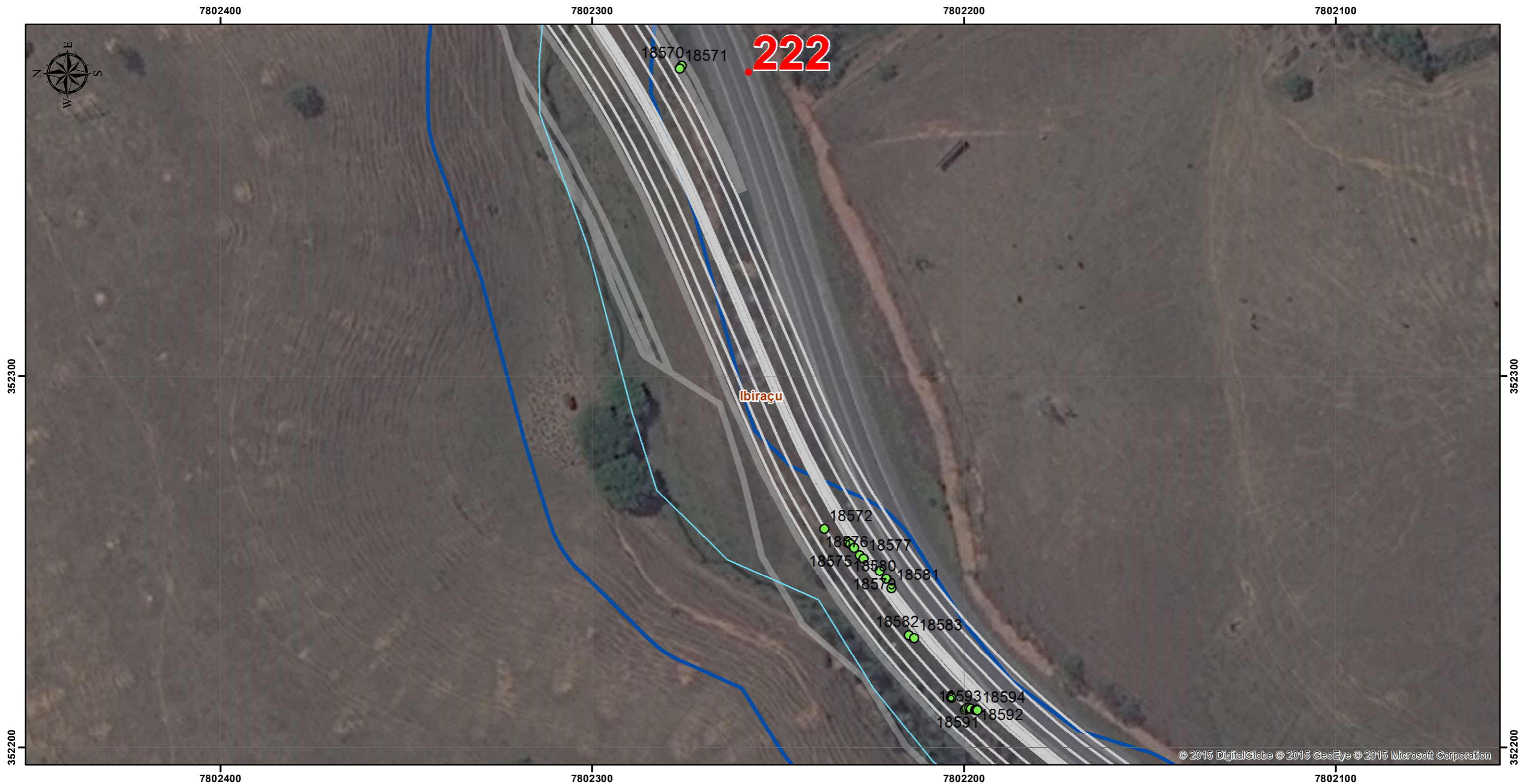


Convenções Cartográficas		Legenda		Convenções Cartográficas		Figura:	Elaboração:
Limite Estadual			Km		Exótica	Mapa 79	Luis Gomes
Limite Municipal			Hidrografia		Indeterminada	Título:	Verificação:
<b>Hidrografia Natural</b>			Lagoas		Nativa	Mapa de Indivíduos Arbóreos Isolados	Felipe Seabra Mayer
Curso d' água perene			Nativa na Lista de Ameaçadas		Morta	Fonte de Dados:	Aprovação:
Lago perene					Projeto executivo	Base Cartográfica IBGE - Instituto Brasileiro de Cartografia e Estatística, 2007 Hidrografia ANA - Agência Nacional de Águas, Cartas IBGE, Vetorização em Imagem Satélite Bing Maps, 2013; Dados obtidos em campo, 2014-2015	Felipe Seabra Mayer
							Coordenador da Área:
							Thiago O. Machado
							Diretor do Projeto:
							Roberta M. Costa



<p><b>Convenções Cartográficas</b></p> <p>Limite Estadual </p> <p>Limite Municipal </p> <p><b>Hidrografia Natural</b></p> <p>Curso d' água perene </p> <p>Lago perene </p>	<p><b>Legenda</b></p> <p> Km</p> <p> Hidrografia</p> <p> Lagoas</p> <p> Nativa na Lista de Ameaçadas</p>	<p><b>Convenções Cartográficas</b></p> <p> Exótica</p> <p> Indeterminada</p> <p> Morta</p> <p> Nativa</p> <p> Projeto executivo</p>	<p><b>Convenções Cartográficas</b></p> <p>Delinação Magnética = 16,71' Variação Anual = 0,11°</p> <p>Sistema de Coordenadas UTM - Fuso 24S Datum Horizontal - SIRGAS 2000</p> <p>Escala Numérica 1:1,000</p> <p>Escala Gráfica </p>	<p><b>Figura:</b> Mapa 80</p> <p><b>Título:</b> Mapa de Indivíduos Arbóreos Isolados</p> <p><b>Fonte de Dados:</b> Base Cartográfica IBGE - Instituto Brasileiro de Cartografia e Estatística, 2007 Hidrografia ANA - Agência Nacional de Águas, Cartas IBGE, Vetorização em Imagem Satélite Bing Maps, 2013; Dados obtidos em campo, 2014-2015</p>	<p><b>Elaboração:</b> Luis Gomes</p> <p><b>Verificação:</b> Felipe Seabra Mayer</p> <p><b>Aprovação:</b> Fellipe Seabra Mayer</p> <p><b>Coordenador da Área:</b> Thiago O. Machado</p> <p><b>Diretor do Projeto:</b> Roberta M. Costa</p>
--	--	---	---	---	---





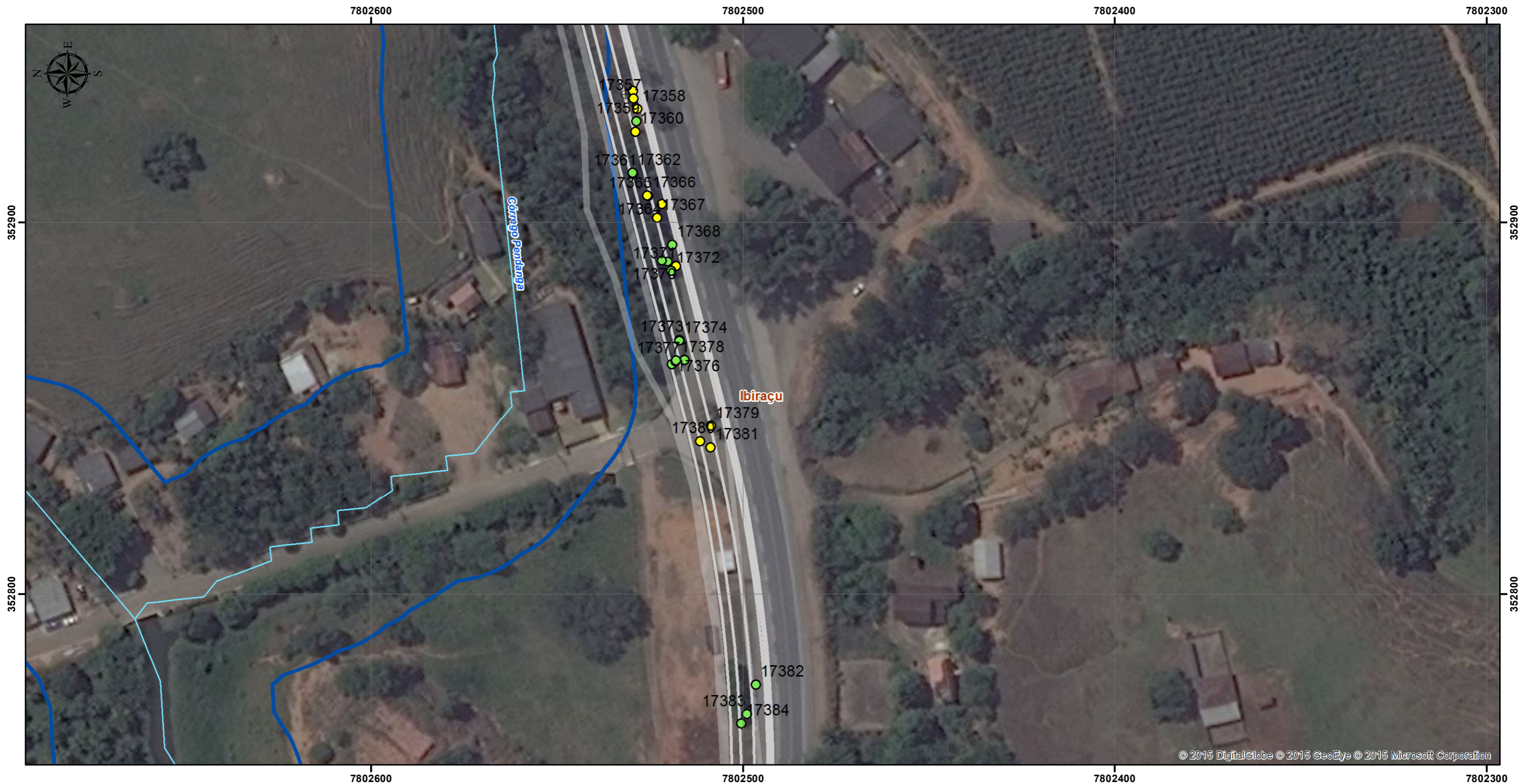
<p>Convenções Cartográficas</p> <p>Limite Estadual </p> <p>Limite Municipal </p> <p><b>Hidrografia Natural</b></p> <p>Curso d' água perene </p> <p>Lago perene </p>		<p>Legenda</p> <p> Km</p> <p> Hidrografia</p> <p> Lagoas</p> <p> Nativa na Lista de Ameaçadas</p>		<p>Convenções Cartográficas</p> <p> Exótica</p> <p> Indeterminada</p> <p> Morta</p> <p> Nativa</p> <p> Projeto executivo</p>		<p>Convenções Cartográficas</p> <p>Delinação Magnética = 16,71'</p> <p>Varição Anual = 0,11°</p> <p>Sistema de Coordenadas UTM - Fuso 24S</p> <p>Datum Horizontal - SIRGAS 2000</p> <p>Escala Numérica</p> <p>1:1,000</p> <p>Escala Gráfica</p> <p></p>		<p>Figura: Mapa 81</p> <p>Título: Mapa de Indivíduos Arbóreos Isolados</p> <p>Fonte de Dados: Base Cartográfica IBGE - Instituto Brasileiro de Cartografia e Estatística, 2007; Hidrografia ANA - Agência Nacional de Águas, Cartas IBGE, Vetorização em Imagem Satélite Bing Maps, 2013; Dados obtidos em campo, 2014-2015</p>		<p>Elaboração: Luis Gomes</p> <p>Verificação: Felipe Seabra Mayer</p> <p>Aprovação: Felipe Seabra Mayer</p> <p>Coordenador da Área: Thiago O. Machado</p>	
				<p>Diretor do Projeto: Roberta M. Costa</p>							



<p><b>Convenções Cartográficas</b></p> <p>Limite Estadual </p> <p>Limite Municipal </p> <p><b>Hidrografia Natural</b></p> <p>Curso d' água perene </p> <p>Lago perene </p>	<p><b>Legenda</b></p> <p> Km</p> <p> Hidrografia</p> <p> Lagoas</p> <p> Nativa na Lista de Ameaçadas</p>	<p><b>Convenções Cartográficas</b></p> <p> Exótica</p> <p> Indeterminada</p> <p> Morta</p> <p> Nativa</p> <p> Projeto executivo</p>	<p><b>Convenções Cartográficas</b></p> <p>Delinação Magnética = 16,71' Variação Anual = 0,11°</p> <p>Sistema de Coordenadas UTM - Fuso 24S Datum Horizontal - SIRGAS 2000</p> <p>Escala Numérica 1:1,000</p> <p>Escala Gráfica </p>	<p><b>Figura:</b> Mapa 82</p> <p><b>Título:</b> Mapa de Indivíduos Arbóreos Isolados</p> <p><b>Fonte de Dados:</b> Base Cartográfica IBGE - Instituto Brasileiro de Cartografia e Estatística, 2007 Hidrografia ANA - Agência Nacional de Águas, Cartas IBGE, Vetorização em Imagem Satélite Bing Maps, 2013; Dados obtidos em campo, 2014-2015</p>	<p><b>Elaboração:</b> Luis Gomes</p> <p><b>Verificação:</b> Felipe Seabra Mayer</p> <p><b>Aprovação:</b> Fellipe Seabra Mayer</p> <p><b>Coordenador da Área:</b> Thiago O. Machado</p> <p><b>Diretor do Projeto:</b> Roberta M. Costa</p>
--	--	---	---	---	---



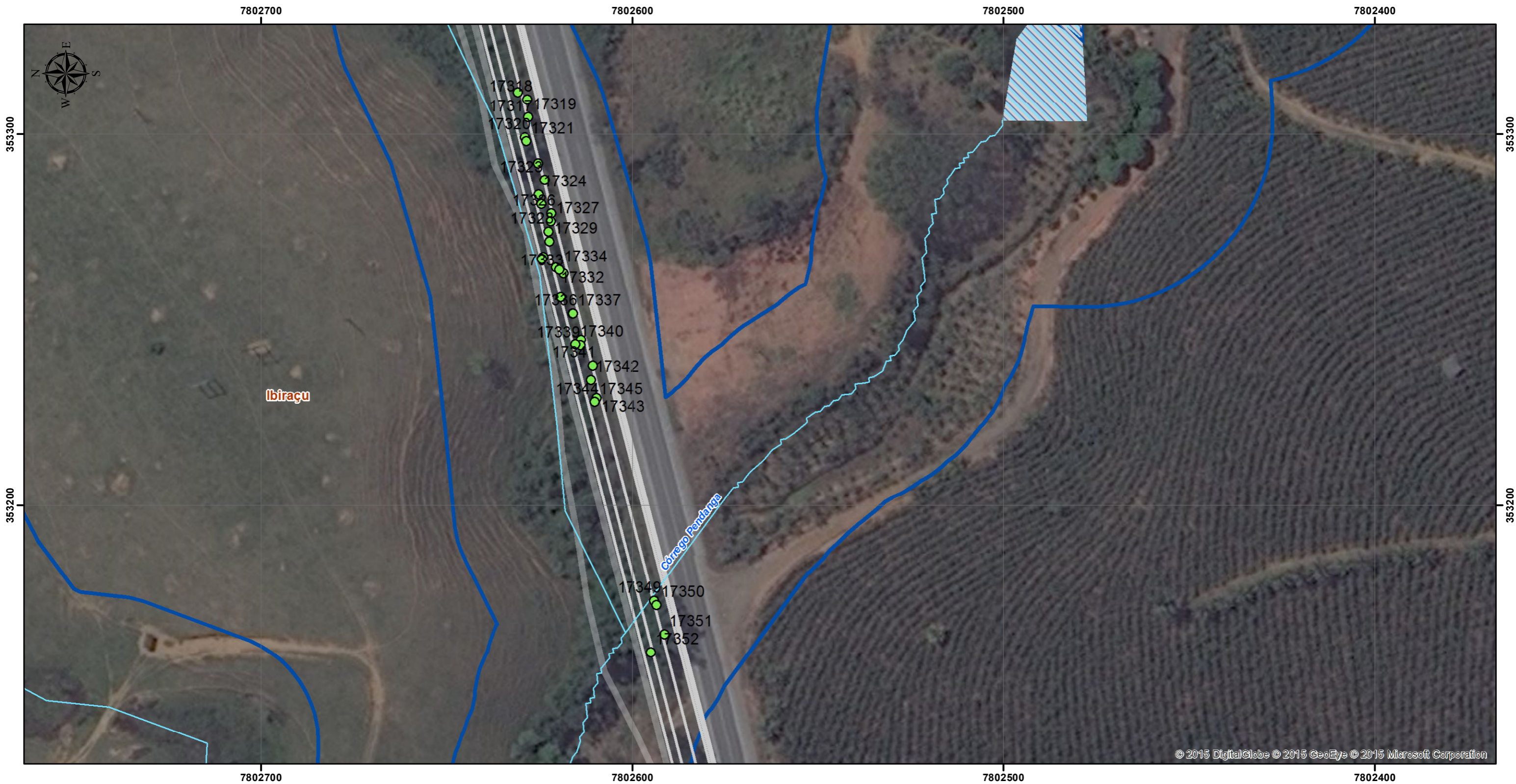
<p>Convenções Cartográficas</p> <p>Limite Estadual </p> <p>Limite Municipal </p> <p><b>Hidrografia Natural</b></p> <p>Curso d' água perene </p> <p>Lago perene </p>		<p>Legenda</p> <p> Km</p> <p> Hidrografia</p> <p> Lagoas</p> <p> Nativa na Lista de Ameaçadas</p>		<p>Convenções Cartográficas</p> <p> Exótica</p> <p> Indeterminada</p> <p> Morta</p> <p> Nativa</p> <p> Projeto executivo</p>		<p>Convenções Cartográficas</p> <p>Delinação Magnética = 16,71'</p> <p>Varição Anual = 0,11°</p> <p>Sistema de Coordenadas UTM - Fuso 24S</p> <p>Datum Horizontal - SIRGAS 2000</p> <p>Escala Numérica</p> <p>1:1,000</p> <p>Escala Gráfica</p> <p></p>		<p>Figura:</p> <p>Mapa 83</p>	<p>Elaboração:</p> <p>Luis Gomes</p>
						<p>Título:</p> <p>Mapa de Indivíduos Arbóreos Isolados</p>	<p>Verificação:</p> <p>Felipe Seabra Mayer</p>		
						<p>Fonte de Dados:</p> <p>Base Cartográfica IBGE - Instituto Brasileiro de Cartografia e Estatística, 2007</p> <p>Hidrografia ANA - Agência Nacional de Águas, Cartas IBGE, Vetorização em Imagem Satélite Bing Maps, 2013;</p> <p>Dados obtidos em campo, 2014-2015</p>	<p>Aprovação:</p> <p>Felipe Seabra Mayer</p> <p>Coordenador da Área:</p> <p>Thiago O. Machado</p>		
						<p></p>	<p></p>	<p>Diretor do Projeto:</p> <p>Roberta M. Costa</p>	



<p><b>Convenções Cartográficas</b></p> <p>Limite Estadual </p> <p>Limite Municipal </p> <p><b>Hidrografia Natural</b></p> <p>Curso d' água perene </p> <p>Lago perene </p>		<p><b>Legenda</b></p> <p> Km</p> <p> Hidrografia</p> <p> Lagoas</p> <p> Nativa na Lista de Ameaçadas</p>		<p><b>Convenções Cartográficas</b></p> <p> Exótica</p> <p> Indeterminada</p> <p> Morta</p> <p> Nativa</p> <p> Projeto executivo</p>		<p><b>Convenções Cartográficas</b></p> <p>Delinação Magnética = 16,71' Variação Anual = 0,11°</p> <p>Sistema de Coordenadas UTM - Fuso 24S Datum Horizontal - SIRGAS 2000</p> <p>Escala Numérica 1:1,000</p> <p>Escala Gráfica </p>		<p><b>Figura:</b> Mapa 84</p>	<p><b>Elaboração:</b> Luis Gomes</p>
						<p><b>Título:</b> Mapa de Indivíduos Arbóreos Isolados</p>	<p><b>Verificação:</b> Felipe Seabra Mayer</p>		
						<p><b>Fonte de Dados:</b> Base Cartográfica IBGE - Instituto Brasileiro de Cartografia e Estatística, 2007 Hidrografia ANA - Agência Nacional de Águas, Cartas IBGE, Vetorização em Imagem Satélite Bing Maps, 2013; Dados obtidos em campo, 2014-2015</p>	<p><b>Aprovação:</b> Fellipe Seabra Mayer</p> <p><b>Coordenador da Área:</b> Thiago O. Machado</p>		
								<p><b>Diretor do Projeto:</b> Roberta M. Costa</p>	



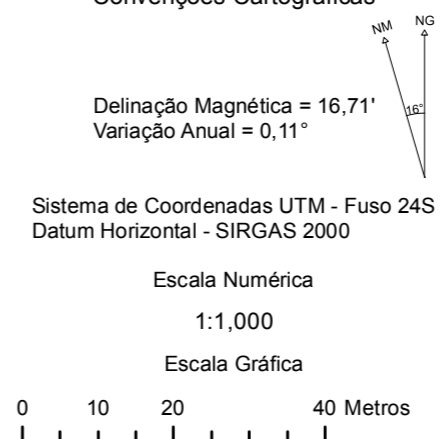
<p>Convenções Cartográficas</p> <p>Limite Estadual </p> <p>Limite Municipal </p> <p><b>Hidrografia Natural</b></p> <p>Curso d' água perene </p> <p>Lago perene </p>		<p>Legenda</p> <p> Km</p> <p> Hidrografia</p> <p> Lagoas</p> <p> Nativa na Lista de Ameaçadas</p>		<p>Convenções Cartográficas</p> <p> Exótica</p> <p> Indeterminada</p> <p> Morta</p> <p> Nativa</p> <p> Projeto executivo</p>		<p>Convenções Cartográficas</p> <p></p> <p>Delinação Magnética = 16,71'</p> <p>Varição Anual = 0,11°</p> <p>Sistema de Coordenadas UTM - Fuso 24S</p> <p>Datum Horizontal - SIRGAS 2000</p> <p>Escala Numérica</p> <p>1:1,000</p> <p>Escala Gráfica</p> <p></p>		<p>Figura:</p> <p>Mapa 85</p>	<p>Elaboração:</p> <p>Luis Gomes</p>
						<p>Título:</p> <p>Mapa de Indivíduos Arbóreos Isolados</p>	<p>Verificação:</p> <p>Felipe Seabra Mayer</p>		
						<p>Fonte de Dados:</p> <p>Base Cartográfica IBGE - Instituto Brasileiro de Cartografia e Estatística, 2007</p> <p>Hidrografia ANA - Agência Nacional de Águas, Cartas IBGE, Vetorização em Imagem Satélite Bing Maps, 2013;</p> <p>Dados obtidos em campo, 2014-2015</p>	<p>Aprovação:</p> <p>Felipe Seabra Mayer</p> <p>Coordenador da Área:</p> <p>Thiago O. Machado</p>		
						<p></p>	<p></p>	<p>Diretor do Projeto:</p> <p>Roberta M. Costa</p>	



<p><b>Convenções Cartográficas</b></p> <p>Limite Estadual </p> <p>Limite Municipal </p> <p><b>Hidrografia Natural</b></p> <p>Curso d' água perene </p> <p>Lago perene </p>	<p><b>Legenda</b></p> <p> Km</p> <p> Hidrografia</p> <p> Lagoas</p> <p> Nativa na Lista de Ameaçadas</p> <p> Exótica</p> <p> Indeterminada</p> <p> Morta</p> <p> Nativa</p> <p> Projeto executivo</p>	<p><b>Convenções Cartográficas</b></p> <p></p> <p>Delinação Magnética = 16,71' Variação Anual = 0,11°</p> <p>Sistema de Coordenadas UTM - Fuso 24S Datum Horizontal - SIRGAS 2000</p> <p>Escala Numérica 1:1,000</p> <p>Escala Gráfica </p>	<p><b>Figura:</b> Mapa 86</p> <p><b>Título:</b> Mapa de Indivíduos Arbóreos Isolados</p> <p><b>Fonte de Dados:</b> Base Cartográfica IBGE - Instituto Brasileiro de Cartografia e Estatística, 2007 Hidrografia ANA - Agência Nacional de Águas, Cartas IBGE, Vetorização em Imagem Satélite Bing Maps, 2013; Dados obtidos em campo, 2014-2015</p>	<p><b>Elaboração:</b> Luis Gomes</p> <p><b>Verificação:</b> Felipe Seabra Mayer</p> <p><b>Aprovação:</b> Fellipe Seabra Mayer</p> <p><b>Coordenador da Área:</b> Thiago O. Machado</p> <p><b>Diretor do Projeto:</b> Roberta M. Costa</p>
--	---	---	---	---



Convenções Cartográficas		Legenda		Convenções Cartográficas		Figura:	Elaboração:
Limite Estadual			Km		Exótica	Mapa 87	Luis Gomes
Limite Municipal			Hidrografia		Indeterminada	Título:	Verificação:
<b>Hidrografia Natural</b>			Lagoas		Morta	Mapa de Indivíduos Arbóreos Isolados	Felipe Seabra Mayer
Curso d' água perene			Nativa na Lista de Ameaçadas		Nativa	Fonte de Dados:	Aprovação:
Lago perene					Projeto executivo	Base Cartográfica IBGE - Instituto Brasileiro de Cartografia e Estatística, 2007 Hidrografia ANA - Agência Nacional de Águas, Cartas IBGE, Vetorização em Imagem Satélite Bing Maps, 2013; Dados obtidos em campo, 2014-2015	Felipe Seabra Mayer
						Coordenador da Área:	Thiago O. Machado
							Diretor do Projeto:
							Roberta M. Costa

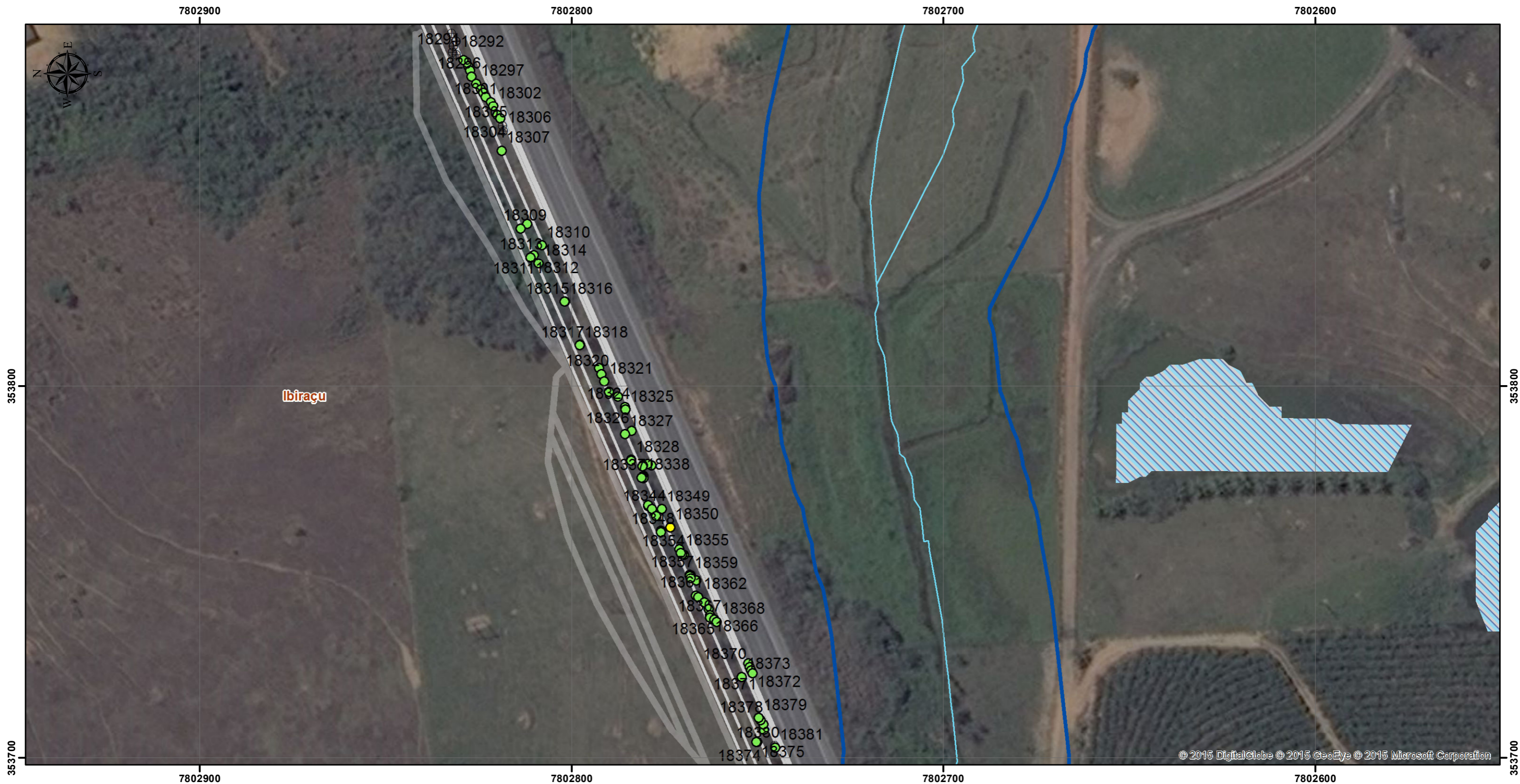




© 2015 DigitalGlobe © 2015 GeoEye © 2015 Microsoft Corporation

<p><b>Convenções Cartográficas</b></p> <p>Limite Estadual </p> <p>Limite Municipal </p> <p><b>Hidrografia Natural</b></p> <p>Curso d' água perene </p> <p>Lago perene </p>		<p><b>Legenda</b></p> <p> Km</p> <p> Hidrografia</p> <p> Lagoas</p> <p> Nativa na Lista de Ameaçadas</p>		<p><b>Convenções Cartográficas</b></p> <p> Exótica</p> <p> Indeterminada</p> <p> Morta</p> <p> Nativa</p> <p> Projeto executivo</p>		<p><b>Convenções Cartográficas</b></p> <p>Delinação Magnética = 16,71' Variação Anual = 0,11°</p> <p>Sistema de Coordenadas UTM - Fuso 24S Datum Horizontal - SIRGAS 2000</p> <p>Escala Numérica 1:1,000</p> <p>Escala Gráfica </p>		<p><b>Figura:</b> Mapa 88</p> <p><b>Título:</b> Mapa de Indivíduos Arbóreos Isolados</p> <p><b>Fonte de Dados:</b> Base Cartográfica IBGE - Instituto Brasileiro de Cartografia e Estatística, 2007 Hidrografia ANA - Agência Nacional de Águas, Cartas IBGE, Vetorização em Imagem Satélite Bing Maps, 2013; Dados obtidos em campo, 2014-2015</p>		<p><b>Elaboração:</b> Luis Gomes</p> <p><b>Verificação:</b> Felipe Seabra Mayer</p> <p><b>Aprovação:</b> Fellipe Seabra Mayer</p> <p><b>Coordenador da Área:</b> Thiago O. Machado</p> <p><b>Diretor do Projeto:</b> Roberta M. Costa</p>	

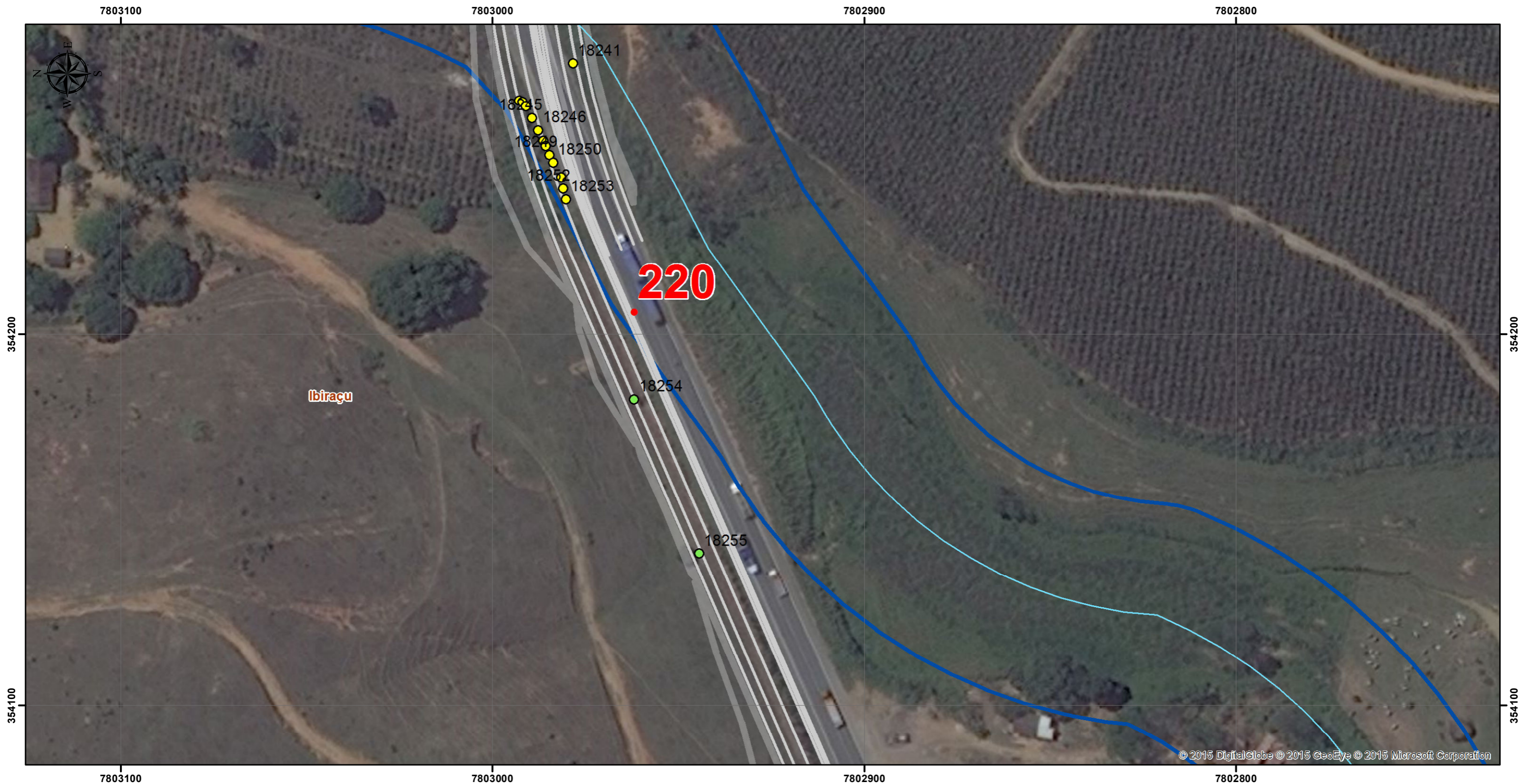




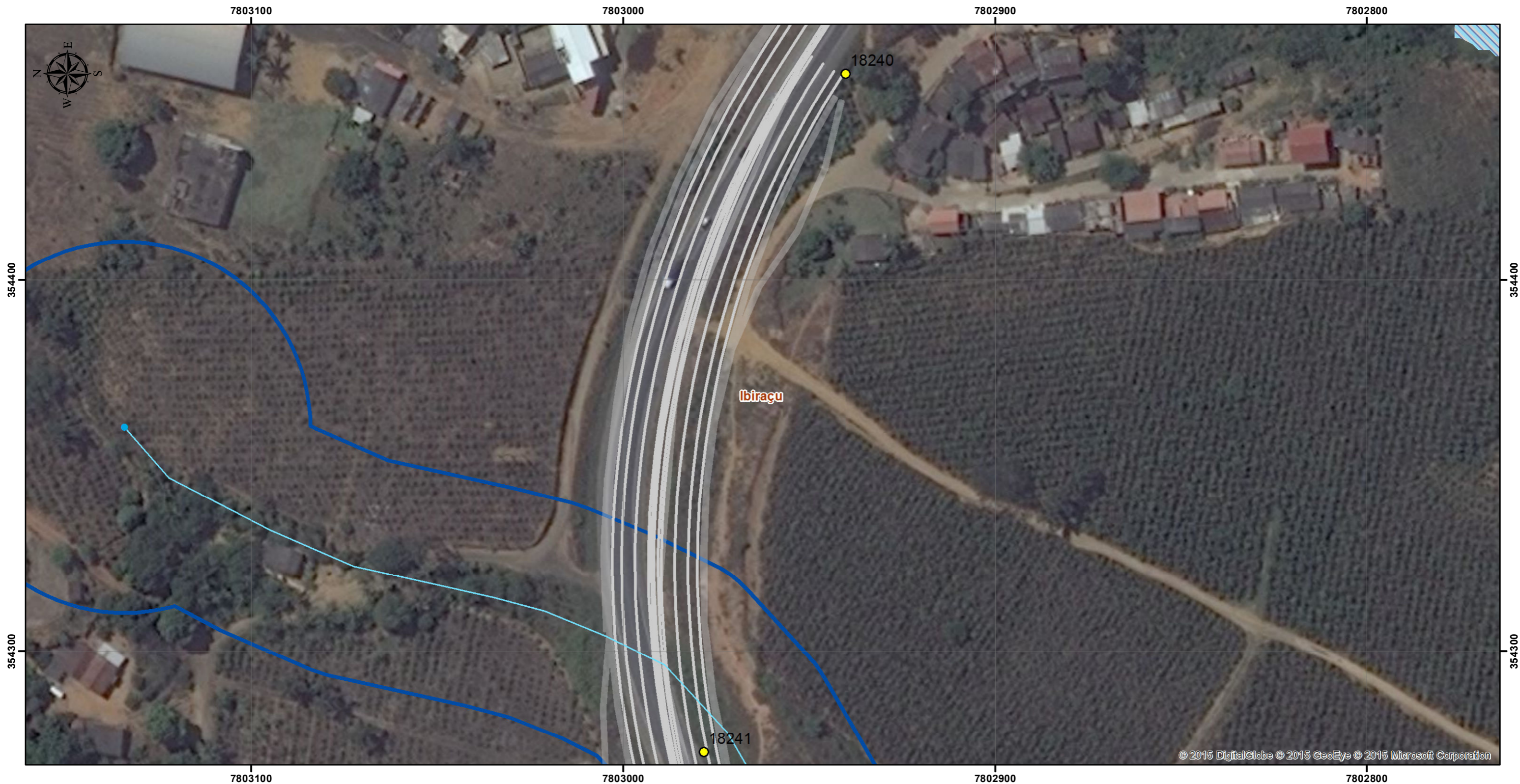
<p><b>Convenções Cartográficas</b></p> <p>Limite Estadual </p> <p>Limite Municipal </p> <p><b>Hidrografia Natural</b></p> <p>Curso d' água perene </p> <p>Lago perene </p>		<p><b>Legenda</b></p> <p> Km</p> <p> Hidrografia</p> <p> Lagoas</p> <p> Nativa na Lista de Ameaçadas</p>		<p><b>Convenções Cartográficas</b></p> <p> Exótica</p> <p> Indeterminada</p> <p> Morta</p> <p> Nativa</p> <p> Projeto executivo</p>		<p><b>Convenções Cartográficas</b></p> <p>Delinação Magnética = 16,71' Variação Anual = 0,11°</p> <p>Sistema de Coordenadas UTM - Fuso 24S Datum Horizontal - SIRGAS 2000</p> <p>Escala Numérica 1:1,000</p> <p>Escala Gráfica </p>		<p><b>Figura:</b> Mapa 89</p> <p><b>Título:</b> Mapa de Indivíduos Arbóreos Isolados</p> <p><b>Fonte de Dados:</b> Base Cartográfica IBGE - Instituto Brasileiro de Cartografia e Estatística, 2007 Hidrografia ANA - Agência Nacional de Águas, Cartas IBGE, Vetorização em Imagem Satélite Bing Maps, 2013; Dados obtidos em campo, 2014-2015</p>		<p><b>Elaboração:</b> Luis Gomes</p> <p><b>Verificação:</b> Felipe Seabra Mayer</p> <p><b>Aprovação:</b> Fellipe Seabra Mayer</p> <p><b>Coordenador da Área:</b> Thiago O. Machado</p> <p><b>Diretor do Projeto:</b> Roberta M. Costa</p>	



<p>Convenções Cartográficas</p> <p>Limite Estadual </p> <p>Limite Municipal </p> <p><b>Hidrografia Natural</b></p> <p>Curso d' água perene </p> <p>Lago perene </p>		<p>Legenda</p> <p> Km</p> <p> Hidrografia</p> <p> Lagoas</p> <p> Nativa na Lista de Ameaçadas</p>		<p>Convenções Cartográficas</p> <p> Exótica</p> <p> Indeterminada</p> <p> Morta</p> <p> Nativa</p> <p> Projeto executivo</p>		<p>Convenções Cartográficas</p> <p></p> <p>Delinação Magnética = 16,71' Variação Anual = 0,11°</p> <p>Sistema de Coordenadas UTM - Fuso 24S Datum Horizontal - SIRGAS 2000</p> <p>Escala Numérica 1:1,000</p> <p>Escala Gráfica </p>		<p>Figura: Mapa 90</p> <p>Título: Mapa de Indivíduos Arbóreos Isolados</p> <p>Fonte de Dados: Base Cartográfica IBGE - Instituto Brasileiro de Cartografia e Estatística, 2007 Hidrografia ANA - Agência Nacional de Águas, Cartas IBGE, Vetorização em Imagem Satélite Bing Maps, 2013; Dados obtidos em campo, 2014-2015</p>		<p>Elaboração: Luis Gomes</p> <p>Verificação: Felipe Seabra Mayer</p> <p>Aprovação: Felipe Seabra Mayer</p> <p>Coordenador da Área: Thiago O. Machado</p> <p>Diretor do Projeto: Roberta M. Costa</p>	



Convenções Cartográficas		Legenda		Convenções Cartográficas		Figura:	Elaboração:
Limite Estadual			Km		Exótica	Mapa 91	Luis Gomes
Limite Municipal			Hidrografia		Indeterminada	Título:	Verificação:
<b>Hidrografia Natural</b>			Lagoas		Morta	Mapa de Indivíduos Arbóreos Isolados	Felipe Seabra Mayer
Curso d' água perene			Nativa na Lista de Ameaçadas		Nativa	Fonte de Dados:	Aprovação:
Lago perene					Projeto executivo	Base Cartográfica IBGE - Instituto Brasileiro de Cartografia e Estatística, 2007 Hidrografia ANA - Agência Nacional de Águas, Cartas IBGE, Vetorização em Imagem Satélite Bing Maps, 2013; Dados obtidos em campo, 2014-2015	Felipe Seabra Mayer
							Coordenador da Área:
							Thiago O. Machado
							Diretor do Projeto:
							Roberta M. Costa



Convenções Cartográficas		Legenda		Convenções Cartográficas		Figura:	Elaboração:
Limite Estadual			Km		Exótica	Mapa 92	Luis Gomes
Limite Municipal			Hidrografia		Indeterminada	Título:	Verificação:
<b>Hidrografia Natural</b>			Lagoas		Morta	Mapa de Indivíduos Arbóreos Isolados	Felipe Seabra Mayer
Curso d' água perene			Nativa na Lista de Ameaçadas		Nativa	Fonte de Dados:	Aprovação:
Lago perene					Projeto executivo	Base Cartográfica IBGE - Instituto Brasileiro de Cartografia e Estatística, 2007 Hidrografia ANA - Agência Nacional de Águas, Cartas IBGE, Vetorização em Imagem Satélite Bing Maps, 2013; Dados obtidos em campo, 2014-2015	Felipe Seabra Mayer
						Coordenador da Área:	Thiago O. Machado
							Diretor do Projeto:
							Roberta M. Costa

Convenções Cartográficas

Delinação Magnética = 16,71'  
Variação Anual = 0,11°

Sistema de Coordenadas UTM - Fuso 24S  
Datum Horizontal - SIRGAS 2000

Escala Numérica  
1:1,000

Escala Gráfica  
0 10 20 40 Metros



© 2015 DigitalGlobe © 2015 GeoEye © 2015 Microsoft Corporation

Convenções Cartográficas		Legenda		Convenções Cartográficas		Figura:	Elaboração:
Limite Estadual			Km		Exótica	Mapa 93	Luis Gomes
Limite Municipal			Hidrografia		Indeterminada	Título:	Verificação:
<b>Hidrografia Natural</b>			Lagoas		Morta	Mapa de Indivíduos Arbóreos Isolados	Felipe Seabra Mayer
Curso d' água perene			Nativa na Lista de Ameaçadas		Nativa	Fonte de Dados:	Aprovação:
Lago perene					Projeto executivo	Base Cartográfica IBGE - Instituto Brasileiro de Cartografia e Estatística, 2007 Hidrografia ANA - Agência Nacional de Águas, Cartas IBGE, Vetorização em Imagem Satélite Bing Maps, 2013; Dados obtidos em campo, 2014-2015	Felipe Seabra Mayer
							Coordenador da Área:
							Thiago O. Machado
							Diretor do Projeto:
							Roberta M. Costa

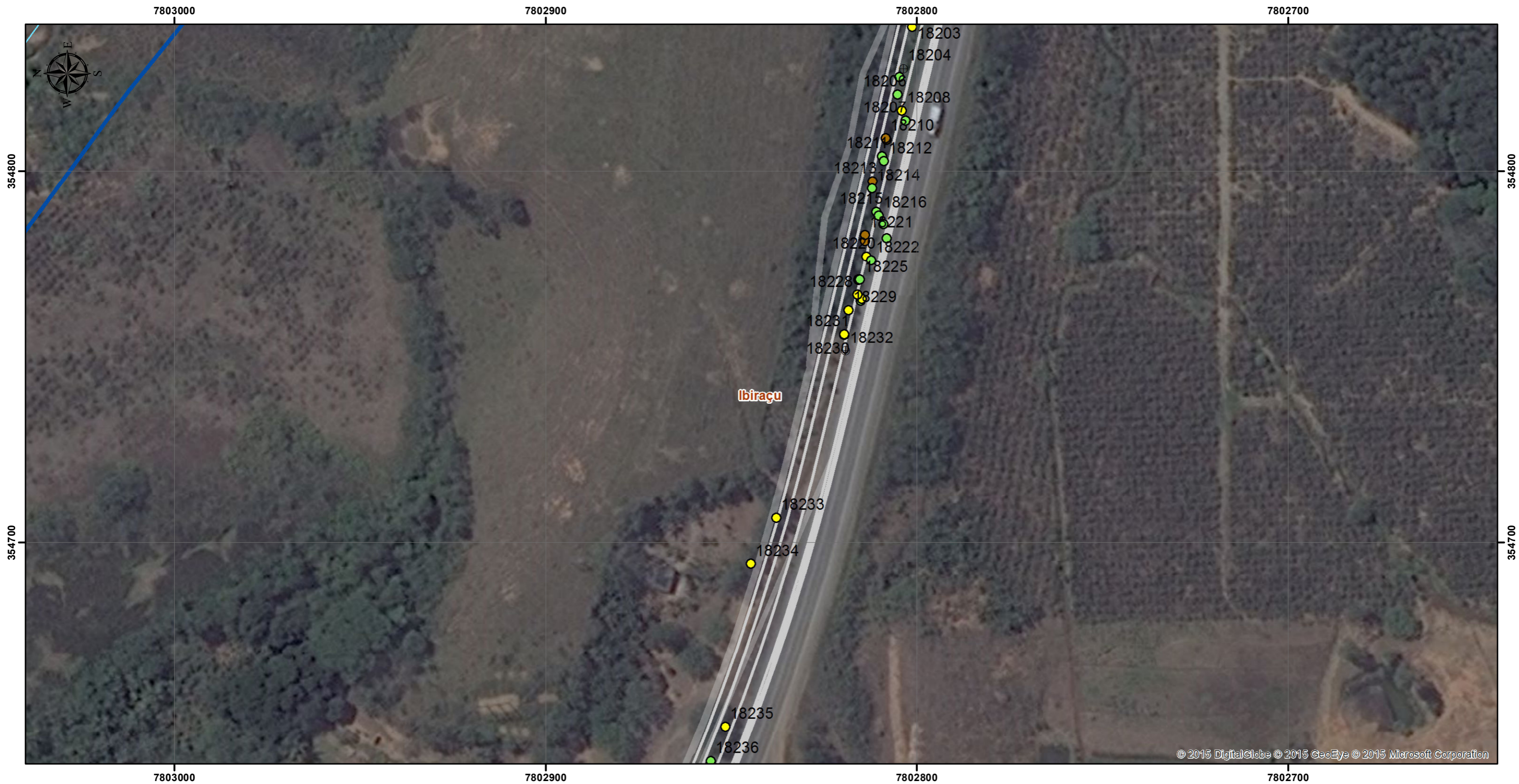
Convenções Cartográficas

Delinação Magnética = 16,71'  
Variação Anual = 0,11°

Sistema de Coordenadas UTM - Fuso 24S  
Datum Horizontal - SIRGAS 2000

Escala Numérica  
1:1,000

Escala Gráfica  
0 10 20 40 Metros



Convenções Cartográficas		Legenda		Convenções Cartográficas		Figura:	Elaboração:
Limite Estadual			Km		Exótica	Mapa 94	Luis Gomes
Limite Municipal			Hidrografia		Indeterminada	Título:	Verificação:
<b>Hidrografia Natural</b>			Lagoas		Morta	Mapa de Indivíduos Arbóreos Isolados	Felipe Seabra Mayer
Curso d' água perene					Nativa	Fonte de Dados:	Aprovação:
Lago perene			Nativa na Lista de Ameaçadas		Projeto executivo	Base Cartográfica IBGE - Instituto Brasileiro de Cartografia e Estatística, 2007 Hidrografia ANA - Agência Nacional de Águas, Cartas IBGE, Vetorização em Imagem Satélite Bing Maps, 2013; Dados obtidos em campo, 2014-2015	Felipe Seabra Mayer
							Coordenador da Área:
							Thiago O. Machado
							Diretor do Projeto:
							Roberta M. Costa


Delinação Magnética = 16,71'  
Variação Anual = 0,11°

Sistema de Coordenadas UTM - Fuso 24S  
Datum Horizontal - SIRGAS 2000

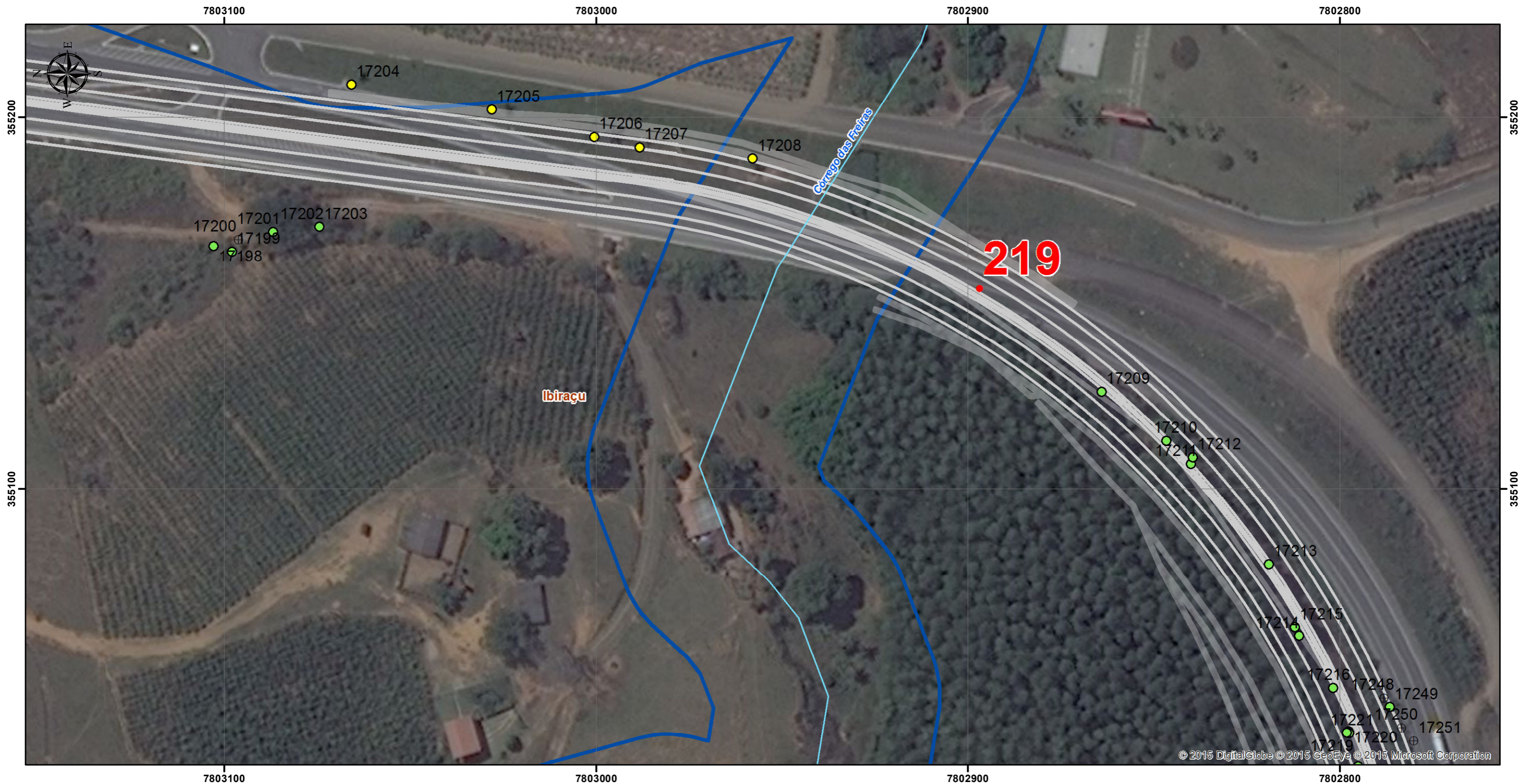
Escala Numérica  
1:1,000

Escala Gráfica  
0 10 20 40 Metros

© 2015 DigitalGlobe © 2015 GeoEye © 2015 Microsoft Corporation



<p>Convenções Cartográficas</p> <p>Limite Estadual </p> <p>Limite Municipal </p> <p><b>Hidrografia Natural</b></p> <p>Curso d' água perene </p> <p>Lago perene </p>		<p>Legenda</p> <p> Km</p> <p> Hidrografia</p> <p> Lagoas</p> <p> Nativa na Lista de Ameaçadas</p>		<p>Convenções Cartográficas</p> <p> Exótica</p> <p> Indeterminada</p> <p> Morta</p> <p> Nativa</p> <p> Projeto executivo</p>		<p>Convenções Cartográficas</p> <p>Delinação Magnética = 16,71' Variação Anual = 0,11°</p> <p>Sistema de Coordenadas UTM - Fuso 24S Datum Horizontal - SIRGAS 2000</p> <p>Escala Numérica 1:1,000</p> <p>Escala Gráfica </p>		<p>Figura: Mapa 95</p> <p>Título: Mapa de Indivíduos Arbóreos Isolados</p> <p>Fonte de Dados: Base Cartográfica IBGE - Instituto Brasileiro de Cartografia e Estatística, 2007 Hidrografia ANA - Agência Nacional de Águas, Cartas IBGE, Vetorização em Imagem Satélite Bing Maps, 2013; Dados obtidos em campo, 2014-2015</p>		<p>Elaboração: Luis Gomes</p> <p>Verificação: Felipe Seabra Mayer</p> <p>Aprovação: Felipe Seabra Mayer</p> <p>Coordenador da Área: Thiago O. Machado</p> <p>Diretor do Projeto: Roberta M. Costa</p>	



<p><b>Convenções Cartográficas</b></p> <p>Limite Estadual </p> <p>Limite Municipal </p> <p><b>Hidrografia Natural</b></p> <p>Curso d' água perene </p> <p>Lago perene </p>		<p><b>Legenda</b></p> <p> Km</p> <p> Hidrografia</p> <p> Lagoas</p> <p> Nativa na Lista de Ameaçadas</p>		<p><b>Convenções Cartográficas</b></p> <p> Exótica</p> <p> Indeterminada</p> <p> Morta</p> <p> Nativa</p> <p> Projeto executivo</p>		<p><b>Convenções Cartográficas</b></p> <p></p> <p>Delinação Magnética = 16,71' Variação Anual = 0,11°</p> <p>Sistema de Coordenadas UTM - Fuso 24S Datum Horizontal - SIRGAS 2000</p> <p>Escala Numérica 1:1,000</p> <p>Escala Gráfica </p>		<p><b>Figura:</b> Mapa 96</p> <p><b>Título:</b> Mapa de Indivíduos Arbóreos Isolados</p> <p><b>Fonte de Dados:</b> Base Cartográfica IBGE - Instituto Brasileiro de Cartografia e Estatística, 2007 Hidrografia ANA - Agência Nacional de Águas, Cartas IBGE, Vetorização em Imagem Satélite Bing Maps, 2013; Dados obtidos em campo, 2014-2015</p>		<p><b>Elaboração:</b> Luis Gomes</p> <p><b>Verificação:</b> Felipe Seabra Mayer</p> <p><b>Aprovação:</b> Fellipe Seabra Mayer</p> <p><b>Coordenador da Área:</b> Thiago O. Machado</p> <p><b>Diretor do Projeto:</b> Roberta M. Costa</p>	

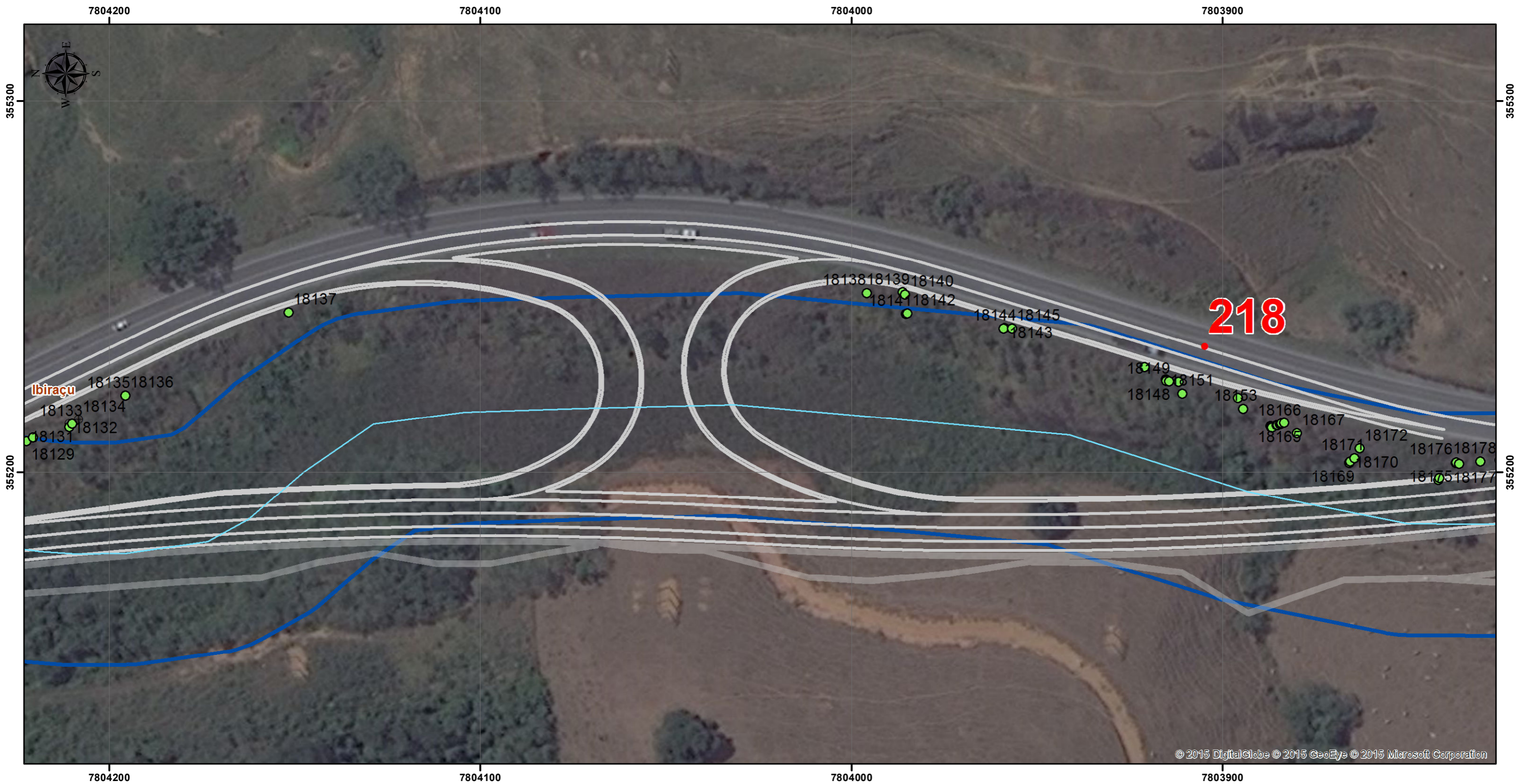




Convenções Cartográficas		Legenda		Convenções Cartográficas		Figura:	Elaboração:
Limite Estadual			Km		Exótica	Mapa 97	Luis Gomes
Limite Municipal			Hidrografia		Indeterminada	Título:	Verificação:
<b>Hidrografia Natural</b>			Lagoas		Morta	Mapa de Indivíduos Arbóreos Isolados	Felipe Seabra Mayer
Curso d' água perene					Nativa	Fonte de Dados:	Aprovação:
Lago perene			Nativa na Lista de Ameaçadas		Projeto executivo	Base Cartográfica IBGE - Instituto Brasileiro de Cartografia e Estatística, 2007 Hidrografia ANA - Agência Nacional de Águas, Cartas IBGE, Vetorização em Imagem Satélite Bing Maps, 2013; Dados obtidos em campo, 2014-2015	Felipe Seabra Mayer
							Coordenador da Área:
							Thiago O. Machado
							Diretor do Projeto:
							Roberta M. Costa

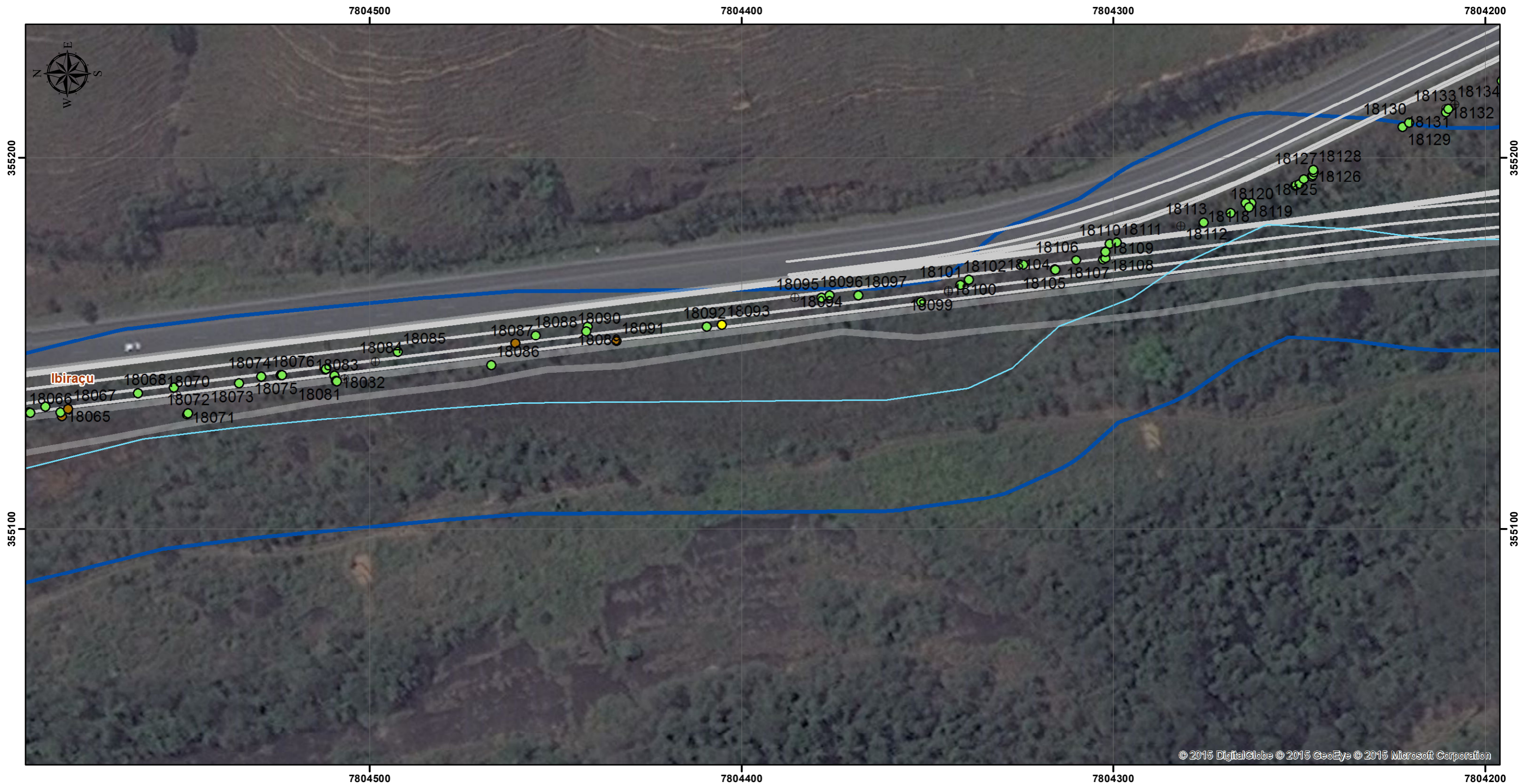


<p>Convenções Cartográficas</p> <p>Limite Estadual </p> <p>Limite Municipal </p> <p><b>Hidrografia Natural</b></p> <p>Curso d' água perene </p> <p>Lago perene </p>		<p>Legenda</p> <p> Km</p> <p> Hidrografia</p> <p> Lagoas</p> <p> Nativa na Lista de Ameaçadas</p>		<p>Convenções Cartográficas</p> <p> Exótica</p> <p> Indeterminada</p> <p> Morta</p> <p> Nativa</p> <p> Projeto executivo</p>		<p>Convenções Cartográficas</p> <p></p> <p>Delinação Magnética = 16,71' Variação Anual = 0,11°</p> <p>Sistema de Coordenadas UTM - Fuso 24S Datum Horizontal - SIRGAS 2000</p> <p>Escala Numérica 1:1,000</p> <p>Escala Gráfica </p>		<p>Figura: Mapa 98</p>	<p>Elaboração: Luis Gomes</p>
						<p>Título: Mapa de Indivíduos Arbóreos Isolados</p>	<p>Verificação: Felipe Seabra Mayer</p>		
						<p>Fonte de Dados: Base Cartográfica IBGE - Instituto Brasileiro de Cartografia e Estatística, 2007 Hidrografia ANA - Agência Nacional de Águas, Cartas IBGE, Vetorização em Imagem Satélite Bing Maps, 2013; Dados obtidos em campo, 2014-2015</p>	<p>Aprovação: Felipe Seabra Mayer</p> <p>Coordenador da Área: Thiago O. Machado</p>		
						<p></p>	<p></p>		
						<p>Diretor do Projeto: Roberta M. Costa</p>			



© 2015 DigitalGlobe © 2015 GeoEye © 2015 Microsoft Corporation

<p>Convenções Cartográficas</p> <p>Limite Estadual </p> <p>Limite Municipal </p> <p><b>Hidrografia Natural</b></p> <p>Curso d' água perene </p> <p>Lago perene </p>		<p>Legenda</p> <p> Km</p> <p> Hidrografia</p> <p> Lagoas</p> <p> Nativa na Lista de Ameaçadas</p>		<p>Convenções Cartográficas</p> <p> Exótica</p> <p> Indeterminada</p> <p> Morta</p> <p> Nativa</p> <p> Projeto executivo</p>		<p>Convenções Cartográficas</p> <p>Delinação Magnética = 16,71'</p> <p>Varição Anual = 0,11°</p> <p>Sistema de Coordenadas UTM - Fuso 24S</p> <p>Datum Horizontal - SIRGAS 2000</p> <p>Escala Numérica</p> <p>1:1,000</p> <p>Escala Gráfica</p> <p></p>		<p>Figura:</p> <p>Mapa 99</p>	<p>Elaboração:</p> <p>Luis Gomes</p>
						<p>Título:</p> <p>Mapa de Indivíduos Arbóreos Isolados</p>	<p>Verificação:</p> <p>Felipe Seabra Mayer</p>		
						<p>Fonte de Dados:</p> <p>Base Cartográfica IBGE - Instituto Brasileiro de Cartografia e Estatística, 2007</p> <p>Hidrografia ANA - Agência Nacional de Águas, Cartas IBGE, Vetorização em Imagem Satélite Bing Maps, 2013;</p> <p>Dados obtidos em campo, 2014-2015</p>	<p>Aprovação:</p> <p>Felipe Seabra Mayer</p>		
						<p>Coordenador da Área:</p> <p>Thiago O. Machado</p>	<p>Diretor do Projeto:</p> <p>Roberta M. Costa</p>		



© 2015 DigitalGlobe © 2015 GeoEye © 2015 Microsoft Corporation

<p><b>Convenções Cartográficas</b></p> <p>Limite Estadual </p> <p>Limite Municipal </p> <p><b>Hidrografia Natural</b></p> <p>Curso d' água perene </p> <p>Lago perene </p>		<p><b>Legenda</b></p> <p> Km</p> <p> Hidrografia</p> <p> Lagoas</p> <p> Nativa na Lista de Ameaçadas</p>		<p><b>Convenções Cartográficas</b></p> <p> Exótica</p> <p> Indeterminada</p> <p> Morta</p> <p> Nativa</p> <p> Projeto executivo</p>		<p><b>Convenções Cartográficas</b></p> <p>Delinação Magnética = 16,71' Variação Anual = 0,11°</p> <p>Sistema de Coordenadas UTM - Fuso 24S Datum Horizontal - SIRGAS 2000</p> <p>Escala Numérica 1:1,000</p> <p>Escala Gráfica </p>		<p><b>Figura:</b> Mapa 100</p> <p><b>Título:</b> Mapa de Indivíduos Arbóreos Isolados</p> <p><b>Fonte de Dados:</b> Base Cartográfica IBGE - Instituto Brasileiro de Cartografia e Estatística, 2007 Hidrografia ANA - Agência Nacional de Águas, Cartas IBGE, Vetorização em Imagem Satélite Bing Maps, 2013; Dados obtidos em campo, 2014-2015</p>		<p><b>Elaboração:</b> Luis Gomes</p> <p><b>Verificação:</b> Felipe Seabra Mayer</p> <p><b>Aprovação:</b> Fellipe Seabra Mayer</p> <p><b>Coordenador da Área:</b> Thiago O. Machado</p> <p><b>Diretor do Projeto:</b> Roberta M. Costa</p>	