



Licenciamento Ambiental do Projeto de Duplicação da Rodovia BR-163/MS: entre o km 0,0 e km 847

Estudo de Impacto Ambiental – EIA

Volume 01 – Parte II (Projeto Básico – km 000+000 ao 378+000)

Dezembro de 2014 - Versão Consolidada



Licenciamento Ambiental do Projeto de Duplicação da Rodovia BR-163/MS: entre o km 0,0 e km 847

Estudo de Impacto Ambiental – EIA

Volume 01 – Parte II (Projeto Básico – km 379+000 ao 847+000)

Dezembro de 2014 - Versão Consolidada




Licenciamento Ambiental do Projeto de Duplicação da Rodovia BR-163/MS: entre o km 0,0 e km 847

Estudo de Impacto Ambiental – EIA

Volume 01 – Parte III (Anexos das Seções 1.0 a 5.1)

Dezembro de 2014 - Versão Consolidada



Licenciamento Ambiental do Projeto de Duplicação da Rodovia BR-163/MS: entre o km 0,0 e km 847

Estudo de Impacto Ambiental – EIA

Volume 01 – Parte V (Figuras da Seção 5.1)

Dezembro de 2014 - Versão Consolidada





Licenciamento Ambiental do Projeto de Duplicação da Rodovia BR-163/MS: entre o km 0,0 e km 847

Estudo de Impacto Ambiental – EIA

Volume 02 – Parte II (Anexos das Seções 5.2.1 e 5.2.2)

Dezembro de 2014 - Versão Consolidada




Licenciamento Ambiental do Projeto de Duplicação da Rodovia BR-163/MS: entre o km 0,0 e km 847

Estudo de Impacto Ambiental – EIA

Volume 03 – Parte II (Anexos das Seções 5.3 e 5.4)

Dezembro de 2014 - Versão Consolidada



Licenciamento Ambiental do Projeto de Duplicação da Rodovia BR-163/MS: entre o km 0,0 e km 847

Estudo de Impacto Ambiental – EIA

Volume 04 – Parte II (Anexos das Seções 6.0 a 8.0)

Dezembro de 2014 - Versão Consolidada

Anexo 1 – Caderno do Projeto Básico da Concessionária CCR/MSVIA

Anexo 1 – Caderno do Projeto Básico da Concessionária CCR/MSVIA - Continuação

Anexos da Seção 2.0

Anexo 2 – Mapa de Localização das Áreas de Apoio

Anexo 3 – Mapa de Localização das Redes de Utilidades

Anexo 4 – Cronograma Físico das Obras de Ampliação da Capacidade e Melhorias da BR-163/MS

Anexo 5 – Lista do Tráfego de Produtos Perigosos na BR-163/MS

Anexo 6 – Diagrama Unifilar dos Locais da Rodovia com Maior Risco de Acidentes e Áreas Ecologicamente Sensíveis

Anexos da Seção 3.0

Anexo 1 – Área de Estudo do Meio Físico

Anexo 2 – Área de Estudo do Meio Biótico

Anexo 3 – Área de Estudo do Meio Socioeconômico

Anexo 4 – Área de Diretamente Afetada – ADA

Figuras da Seção 5.1

Anexos da Seção 5.2.1

Anexo 1 – Mapa de Localização de Unidades de Conservação

Anexo 2 – Mapa de Localização de Áreas Prioritárias para Conservação da Biodiversidade

Anexo 3 – Mapa de Interferência em Corredores entre Remanescentes

Anexo 4 – Mapa de Uso e Cobertura do Solo

Anexos da Seção 5.2.2

Anexo 1 – Mapa de Vegetação do Brasil

Anexo 2 – Mapa de Cobertura Vegetal dos Biomas Brasileiros

Anexo 3 – Mapa de Uso e Cobertura do Solo na Área de Estudo

Anexo 8 – Mapa de Localização dos Fragmentos Interceptados

Anexo 10 – Mapa de Áreas de Preservação Permanente na Faixa de Domínio

Anexo 11 – Croqui de Localização das APPs na Faixa de Domínio

Anexo da Seção 5.3

Anexo 2 – Mapa do Uso e Ocupação do Solo

Anexo da Seção 5.4

Anexo 3 – Mapas de Localização dos Passivos Ambientais – BR-163/MS

Anexo da Seção 6.0

Anexo 1 – Mapas de Localização dos Principais Impactos Ambientais nos Meios Físico, Biótico e Socioeconômico

Impactos no Meio Físico

Impactos no Meio Biótico

Impactos no Meio Socioeconômico

Anexo da Seção 7.0

Anexo 1 – Área de Influência Direta (AID) do Meio Físico

Anexo 2 – Área de Influência Direta (AID) do Meio Biótico

Anexo 3 – Área de Influência Direta (AID) do Meio Socioeconômico

Anexo 4 – Área de Influência Indireta (AII) do Meio Físico

Anexo 5 – Área de Influência Indireta (AII) do Meio Biótico

Anexo 6 – Área de Influência Indireta (AII) do Meio Socioeconômico

Anexo 7 – Área de Influência Total (AIT)

Anexos da Seção 8.1

Anexo 1 – Mapa das Área de Influência e Unidades de Conservação

Anexo 2 – Mapa das Área de Influência e Áreas de Importância Biológica
