

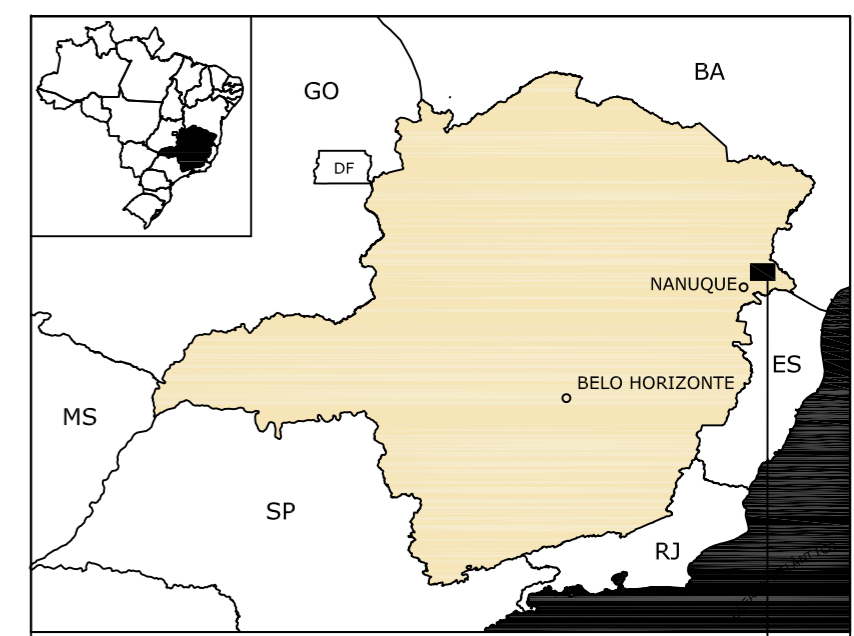
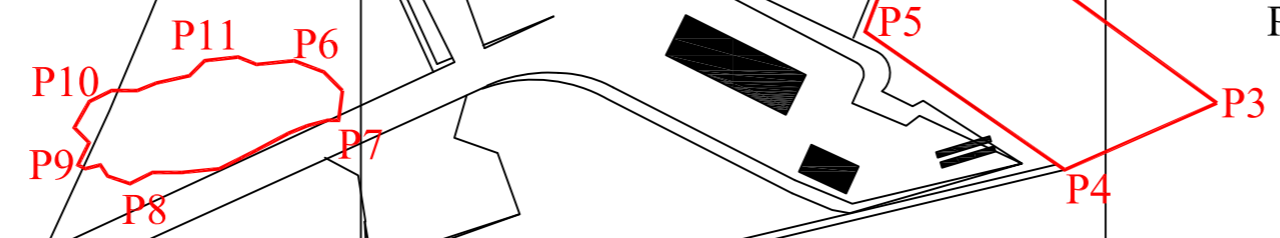
RESERVATÓRIO UHE SANTA CLARA

SUBESTAÇÃO

STA CLARA

ÁREA 2.....1.550m²
PLANTIO.....130 mudas

ÁREA 1.....3.100m²
PLANTIO.....260 mudas



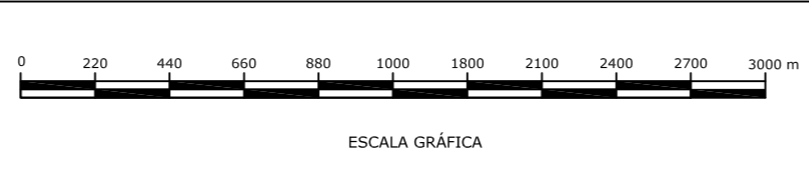
MAPA CHAVE
UHE-SANTA CLARA

PONTO	COORDENADAS UTM – DATUM SAD69, ZONA 24K	
	ESTE (m)	NORTE (m)
P1	372948	8020563
P2	372990	8020538
P3	373029	8020509
P4	372988	8020491
P5	372935	8020528

PONTO	COORDENADAS UTM – DATUM SAD69, ZONA 24K	
	ESTE (m)	NORTE (m)
P6	372782	8020521
P7	372794	8020505
P8	372738	8020488
P9	372724	8020493
P10	372727	8020510
P11	372798	8020521

Item	Espécies	Nome científico
1	Amora	<i>Maclura tinctoria</i>
2	Angico	<i>Anadenanthera falcata</i>
3	Angico-branco	<i>Mimosa tenuiflora</i>
4	Araçá	<i>Psidium cattleianum</i>
5	Aroeira-pimenta	<i>Schinus terebinthifolia radii</i>
6	Boleira	<i>Joannesia princeps</i>
7	Cajueiro	<i>Anacardium occidentale</i>
8	Canafístula	<i>Cassia ferruginea</i>
9	Cássia-mangium	<i>Cassia mangium</i>
10	Castanha-do-Paraná	<i>Pachira aquatica aubl.</i>
11	Cecro-australiano	<i>Toona ciliata</i>
12	Embáuba	<i>Cecropia pachystachya</i>
13	Embira-de-carrapato	<i>Poecilanthe parviflora</i>
14	Genipapo	<i>Genipa americana</i>
15	Glicirídea	<i>Gliciridia sepium</i>
16	Goiaba-branca	<i>Psidium sp.</i>
17	Guapuruvú	<i>Schizolobium parahybo</i>
18	Ingá	<i>Inga edulis</i>
19	Inhaíba	<i>Lecythis lurida</i>
20	Ipê-amarelo	<i>Tabebuia vellosi</i>
21	Ipê-roxo	<i>Tabebuia heptaphylla</i>
22	Jacarandá-branco	<i>Platymiscium pubescens</i>
23	Jamelão	<i>Eugenia jambolona</i>
24	Jarana	<i>Holopyxidium latifolium</i>
25	Jatobá	<i>Hymenocladus courbaril</i>
26	Jueirana-vermelha	<i>Parkia pendulata</i>
27	Leiteira	<i>Peschiera fuchsiaefolia</i>
28	Leucena	<i>Leucaena sp.</i>
29	Maricá	<i>Mimosa bimucronata</i>
30	Mulungu	<i>Erythrina falcata</i>
31	Murta	<i>Allophylus edulis</i>
32	Neen	<i>Azadirachta indica</i>
33	Oiti	<i>Licinia tomentosa</i>
34	Orelha-de-negro	<i>Enterolobium contortisiliquum</i>
35	Pau-ferro	<i>Caesalpinia ferra</i>
36	Pau-rei	<i>Pterigota brasiliensis allemao</i>
37	Pitanga	<i>Eugenia uniflora</i>
38	Sabão-de-soldado	<i>Sapindus saponaria</i>
39	Saguarají	<i>Sapindus saponaria</i>
40	Sansão-do-campo	<i>Mimosa caesalpinhifolia</i>
41	Sapucaia	<i>Lecythis pisonis</i>
42	Sombreiro	<i>Citronia fairchildiana</i>
43	Teca	<i>Tecoma grandis</i>
44	Unha-de-vaca	<i>Bauhinia longifolia</i>
45	Urucum	<i>Bixa orellana</i>

3				
2				
1				
Nº	DATA	FEITO	VISTO	APROV.



RESP. _____ DES. _____
 ESC. 1:22.000 CONF. _____
 DATA SETEMBRO/2011

UHE - SANTA CLARA		FOLHA	01/01
TÍTULO PLANO DE RECUPERAÇÃO DE ÁREAS DEGRADADAS		PROJETO	REV. 0