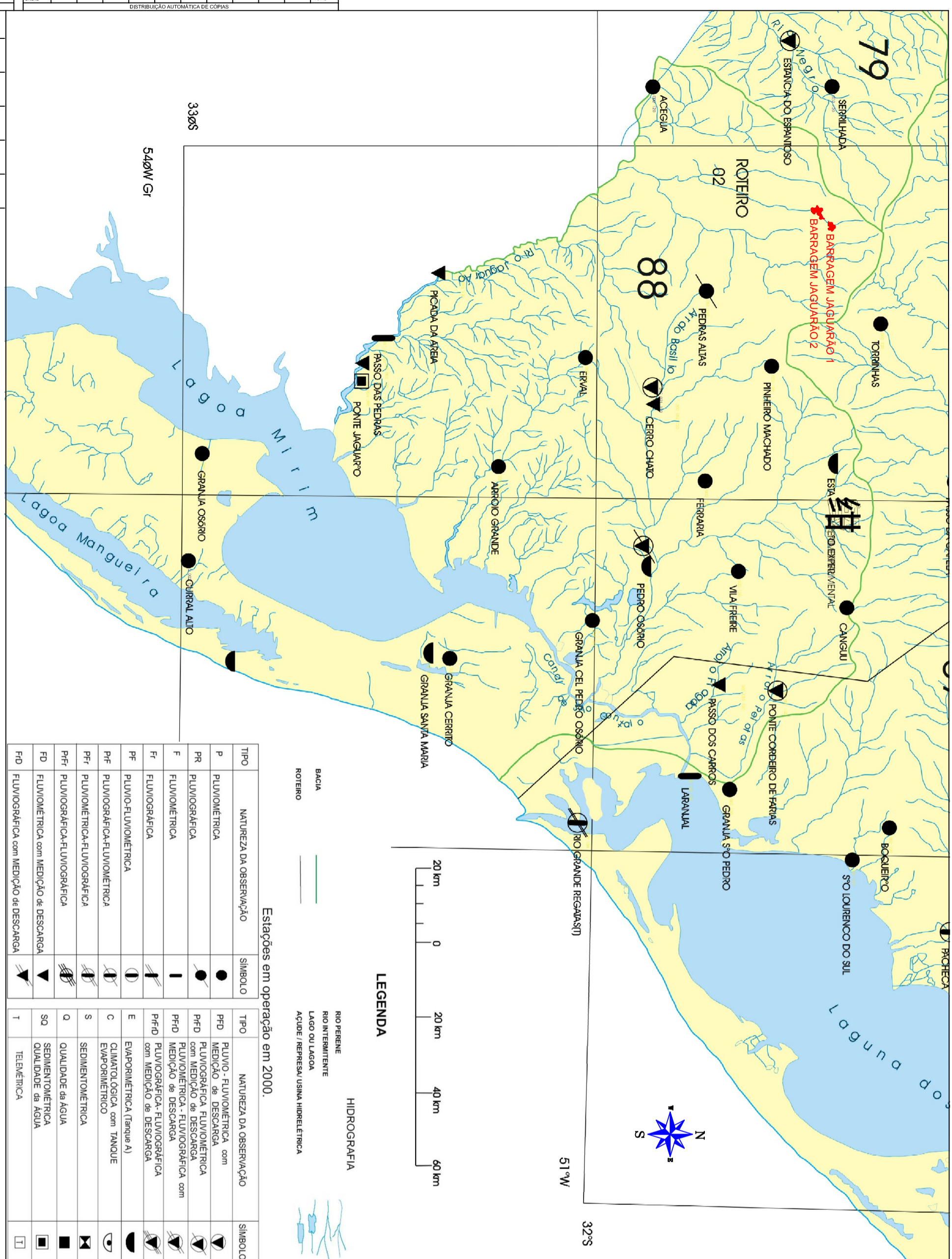


DATA	
UTILIZADO	
ORIGEM	
DISTRIBUIÇÃO AUTOMÁTICA DE CÓPIAS	
TOTAL	



330S

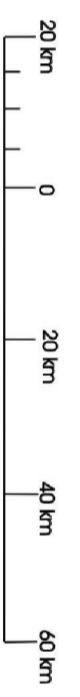
540W Gr

TIPO	NATUREZA DA OBSERVAÇÃO	SÍMBOLO	TIPO	NATUREZA DA OBSERVAÇÃO	SÍMBOLO
P	FLUVIOMÉTRICA	●	PR	FLUVIOMÉTRICA com MEDIÇÃO de DESCARGA	●
PR	FLUVIOMÉTRICA	●	PFD	FLUVIOMÉTRICA - FLUVIOMÉTRICA com MEDIÇÃO de DESCARGA	●
F	FLUVIOMÉTRICA	●	PFD	FLUVIOMÉTRICA - FLUVIOMÉTRICA com MEDIÇÃO de DESCARGA	●
Ft	FLUVIOMÉTRICA	●	PFD	FLUVIOMÉTRICA - FLUVIOMÉTRICA com MEDIÇÃO de DESCARGA	●
PF	FLUVIOMÉTRICA	●	E	EVAPORIMÉTRICA (Tanque A)	●
PF	FLUVIOMÉTRICA	●	C	CLIMATOLÓGICA com TANQUE EVAPORIMÉTRICO	●
PF	FLUVIOMÉTRICA-FLUVIOMÉTRICA	●	S	SEDIMENTOMÉTRICA	●
PF	FLUVIOMÉTRICA-FLUVIOMÉTRICA	●	Q	QUALIDADE DA ÁGUA	●
PF	FLUVIOMÉTRICA-FLUVIOMÉTRICA	●	SO	SEDIMENTOMÉTRICA QUALIDADE DA ÁGUA	●
FD	FLUVIOMÉTRICA com MEDIÇÃO de DESCARGA	▲	SO	SEDIMENTOMÉTRICA QUALIDADE DA ÁGUA	●
F/D	FLUVIOMÉTRICA com MEDIÇÃO de DESCARGA	▲	T	TELEMÉTRICA	□

Estações em operação em 2000.

BACIA	HIDROGRAFIA
RIO PERENE	
RIO INTERMITENTE	
LAGO OU LAGOA	
ACUDE / REPRESA USINA HIDRELÉTRICA	

LEGENDA

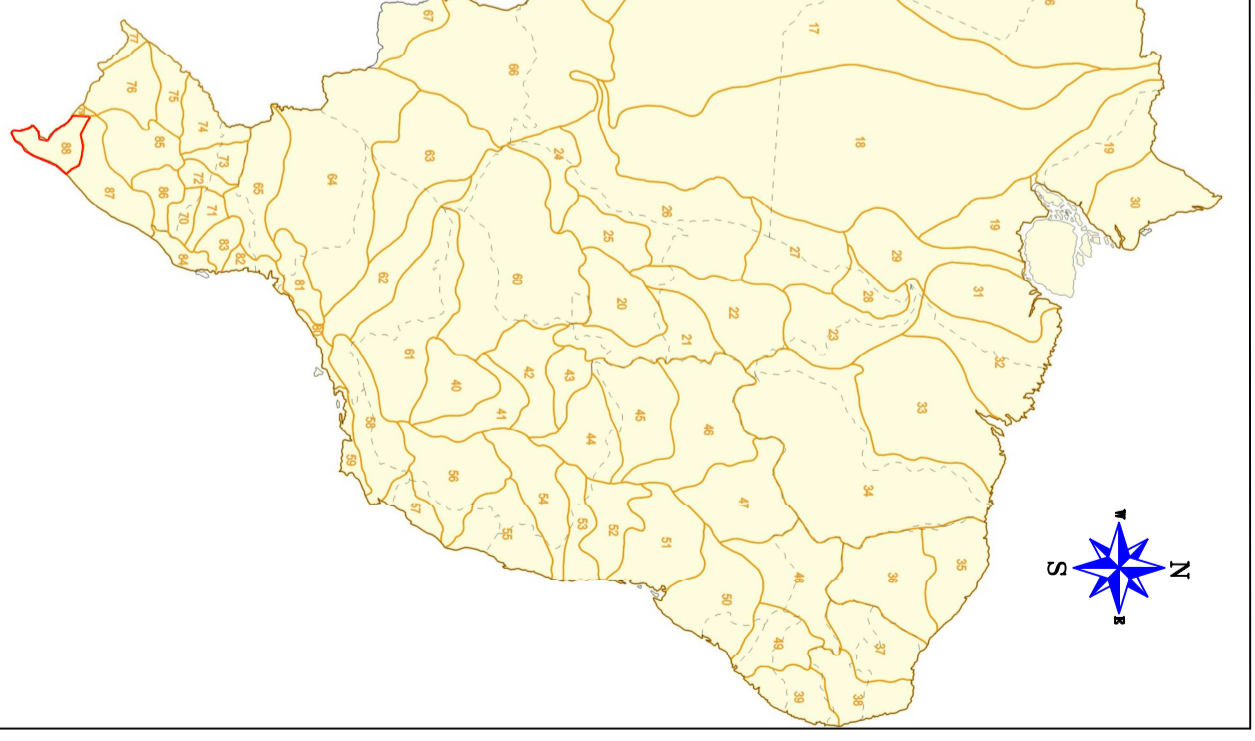


LEGENDA

Limites estaduais

Sub-bacias segundo a classificação Aneel

- Bacia: Curso Principal
- 10 Amazonas, entre a nascente e o rio Jari
 - 11 Amazonas, entre os rios Jari e Açu
 - 12 Amazonas, entre o rio Açu e o rio Parati
 - 13 Amazonas, entre o rio Parati e o rio Coari
 - 14 Madeira
 - 15 Amazonas, entre os rios Madeira e Trombetas
 - 16 Xingu e Pira
 - 17 Amazonas, entre o rio Xingu e a foz
 - 20 Alto Tocantins e rio Preto
 - 21 Tocantins, entre os rios Preto e Parana
 - 22 Tocantins, entre os rios do Sono e do Sono
 - 23 Tocantins, entre os rios do Sono e Angaitã
 - 24 Tocantins, entre os rios do Sono e Angaitã
 - 25 Araguaia, trecho da ilha Bananal
 - 26 Araguaia, trecho da ilha Bananal
 - 27 Araguaia, trecho da ilha Bananal
 - 28 Araguaia, trecho da ilha Bananal
 - 29 Tocantins, entre o rio Araguaia e a foz
 - 30 Tocantins e outros
 - 31 Tocantins e outros
 - 32 Tocantins e outros
 - 33 Pindaré, Igarapé, Mearim e outros
 - 34 Parnaíba
 - 35 Maranhão e Ceará
 - 36 Jaguaribe
- Bacia: Curso Principal
- 37 Parnaíba, Açu e outros
 - 38 Parnaíba e outros
 - 39 Litorâneo de Pernambuco e Alagoas
 - 40 Alto São Francisco, até Três Marias
 - 41 Das Velhas - São Francisco
 - 42 Parnaíba e outros - São Francisco
 - 43 Parnaíba - São Francisco
 - 44 Urucui - São Francisco
 - 45 Curimé e outros - São Francisco
 - 46 Grande e outros - São Francisco
 - 47 Salitre e outros - São Francisco
 - 48 Pajeú e outros - São Francisco
 - 49 São Francisco, a jusante do Pajeú
 - 50 Itapicuru, Itaóca e outros
 - 51 São Francisco, Paragipê e outros
 - 52 Ceará
 - 53 Parnaíba, Cachoeira e outros
 - 54 Jaguaribe
 - 55 São rabelas, Itanhém e outros
 - 56 Doce
 - 57 Litorâneo do Espírito Santo
 - 58 Parnaíba e outros
 - 59 Rio de São Paulo e Maranhão
 - 60 Parnaíba
 - 61 Grande
 - 62 Parnaíba, Itaipé e outros
 - 63 Parnaíba, Verde, Pexave e outros
- Bacia: Curso Principal
- 64 Parnaíba, Parnaíba, Arambaji e outros
 - 65 Parnaíba, Itaipé
 - 66 Alto Paraguri
 - 67 Paraguri, Nabileque e outros
 - 68 Parnaíba, entre o Paraguri e o Terço (Argentina)
 - 69 São Parnaíba
 - 70 Parnaíba
 - 71 Parnaíba
 - 72 Uruguaí, Inhadrão, Pajeú e outros
 - 73 Uruguaí, Chapéu, Passo Fundo e outros
 - 74 Uruguaí, Varzea, Turvo e outros
 - 75 Uruguaí, Ijuí, piratini e outros
 - 76 Ijuí
 - 77 Uruguaí, Quareí (M.D.) e outros
 - 78 Uruguaí, Ijuí, piratini e outros
 - 79 Uruguaí e Negro
 - 80 Litorâneo São Paulo
 - 81 Ribeira do Itaipé
 - 82 Cachoeira, São João e outros
 - 83 Ijuí
 - 84 Itaipé, Capivari e outros
 - 85 Rio Jacuí
 - 86 Rio Jacuí
 - 87 Camajuru, Jacuí, Lagoa dos Patos e outros
 - 88 Jaguarão e lagoa Mimi no Brasil e outros
 - 89 Arroio Chulí, Lagoa Mimi e outros



PROJETO	CONTEÚDO	DATA	INDICADA
UTE PAMPA SUL S.A.	USINA TERMELÉTRICA PAMPA BARRAGENS JAGUARÃO 1 E 2	ABRIL/2014	1