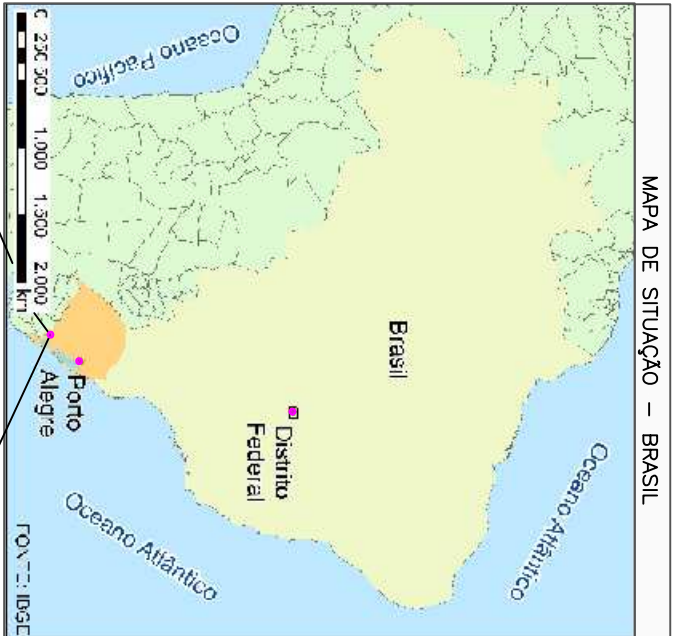
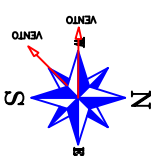
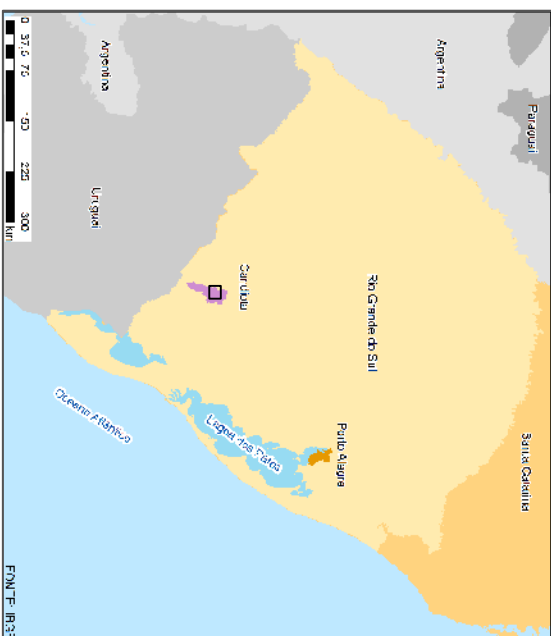


FONTE: GOOGLE EARTH PRO
 DATA DAS IMAGENS: 26/01/2013 E
 13/02/2008

UTE | PAMPA SUL S.A.



MAPA DE SITUAÇÃO – BRASIL



MAPA DE SITUAÇÃO – RIO GRANDE DO SUL

INFORMAÇÕES CARTOGRAFICAS	
ESCALA NUMERICA: 1:75.000	FUSO: 22S
ESCALA GRAFICA	PROJEÇÃO: UNIVERSAL TRANSVERSA DE MERCATOR – UTM

LOCAL:	CANDIOTA – RS	OBRA:	UTE PAMPA SUL – 2x340MW	ESC.:	INDICADA
PROJETO:	EIA – ESTUDO DE IMPACTO AMBIENTAL	TITULO:	PLANTA DE LOCALIZAÇÃO	DATA:	ABRIL/2014
				ILUSTRAÇÃO:	1:1

