

















**LEGENDA:**

- |  |  |
|--|--|
|  ZPR 1 - Zona de Uso Predominantemente Residencial de Alta Densidade  |  ZEPARH 1 - Zona Especial de Preservação Ambiental e de Recursos Hídricos |
|  ZPR 2 - Zona de Uso Predominantemente Residencial de Média Densidade |  ZEPARH 2 - Zona Especial de Preservação Ambiental e de Recursos Hídricos |
|  ZPR 3 - Zona de Uso Predominantemente Residencial de Baixa Densidade |  ZEPARH 3 - Zona Especial de Preservação Ambiental e de Recursos Hídricos |
|  ZRPA - Zona Rural de Preservação Ambiental                           |  ZEPARH 5 - Zona Especial de Preservação Ambiental e de Recursos Hídricos |
|  ZPARH - Zona de Preservação Ambiental e de Recursos Hídricos         |  ZEIU 1 - Zona Especial de Interesse Urbanístico                          |
|  ZCS - Zona de Comércio e Serviços                                    |  ZEIU 2 - Zona Especial de Interesse Urbanístico                          |
|  ZUPI-1 - Zona de Uso Preominantemente Industrial-1                   |  ZEIU 3 - Zona Especial de Interesse Urbanístico                          |
|  ZUD - Zona de Uso Diversificado                                      |  ZSA - Zona de Saneamento Ambiental                                       |

ASSINATURA:	
ASSINATURA:	
FONTE: Prefeitura Municipal de Caiéiras Zoneamento, Parcelamento, Uso e Ocupação do Solo LEI Nº. 4160/2008	
ESCALA: 1:50.000	DES. Nº: 5331f-zoneamcaieiras.dwg
DATA: SETEMBRO/2010	REV.: Ø

CONSÓRCIO: 

Desenvolvimento Rodoviário S.A. TRECHO NORTE Mapa 5.3.3.1f <b>ZONEAMENTO DE CAIEIRAS</b>