







Duplicação Rodovia BR-101  
Trecho km 144 + 200 ao 190 + 300.

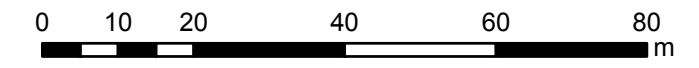
Mapa de Interferência nos Fragmentos  
Fragmento - Km 150 + 200

Legenda

-  Projeto do Empreendimento
-  Fragmentos Florestais com Intervenção 74,58%
-  Fragmentos sem Intervenção -25,42%



1:1.000



Projeção Universal Transversa de Mercator  
Datum SIRGAS 2000.

Fonte: Elaboração própria, com base  
em levantamento de campo, 2013.

Mapa  
1/16