
		CADASTRO DE OCUPAÇÃO									
01 DADOS DO LEVANTAMENTO DE CAMPO											
Código Cadastro		BR-101_ES_108+560_S_COS_PP_ED_FDA 1131									
Técnico Responsável			DIMAS TADEU CASQUEIRO		Data	14/03/2014					
02 DADOS DO OCUPANTE											
Nome / Razão Social		ROSANGELA SERAFIM									
Contato		27 999295073									
03 LOCALIZAÇÃO											
Rodovia		BR-101		km	108+560		Sentido	SUL			
Município		SOORETAMA		Bairro	JUERANA		UF	ES			
Coordenadas		N	7893283,236			E	391671,077				
04 CARACTERIZAÇÃO											
Localização		<input checked="" type="checkbox"/>	Pista Principal			Pista Marginal					
Faixa Ocupada			Faixa de Domínio			<input checked="" type="checkbox"/>	Faixa de Domínio e Faixa "Non Aedificandi"				
Tipo de Ocupação		<input checked="" type="checkbox"/>	Edificação			Barraca		Placa		Outdoor	
			Totem			Agricultura		Entulho		Radar	
			Semáforo			Muro					Caixa D'Água
			Rede de Telecomunicação			Rede de Água e Esgoto					Rede de Eletricidade
			Rede Petróleo e Gás			Ponto de Ônibus					Outros
Tipo de Edificação			Residencial			Comercial		Industrial		Institucional	
		<input checked="" type="checkbox"/>	Misto			Público	<input checked="" type="checkbox"/>	Outros			
Zona		<input checked="" type="checkbox"/>	Rural			Urbana					
Época Construção			Antes de 1979		<input checked="" type="checkbox"/>	Depois de 1979					
Posicionamento			Transversal			Longitudinal	<input checked="" type="checkbox"/>	Pontual			
			Aérea			Subterrânea	<input checked="" type="checkbox"/>	Superfície			
2ª Coordenadas		N	0			E	0				
05 DADOS CADASTRAIS											
Extensão da Faixa de Domínio na localidade (m)				0							
Extensão da Faixa "Non Aedificandi" na localidade (m)				15,00							
Área aproximada da Ocupação (m²) Faixa de Domínio											
Área aproximada da Ocupação (m²) na Faixa "Non Aedificandi"											
Área aproximada da Ocupação (m²) na Faixa de Domínio e Faixa "Non Aedificandi"				92,15							
06 OBSERVAÇÕES											

	<p>CADASTRO DE OCUPAÇÃO</p>	
<p>07</p>	<p>RELATÓRIO FOTOGRÁFICO DA OCUPAÇÃO</p>	
		
<p>Data da Foto: 14/03/14 - Direção: 37,5 - Latitude: -19,0503153903587 - Longitude: -40,0296092033759</p>	<p>Data da Foto: 14/03/14 - Direção 31,3 - Latitude -19,0503181563868 - Longitude -40,0296638533846</p>	
		
<p>Data da Foto: 14/03/14 - Direção: 341,9 - Latitude: -19,050460103917 - Longitude: -40,0296681281552</p>		

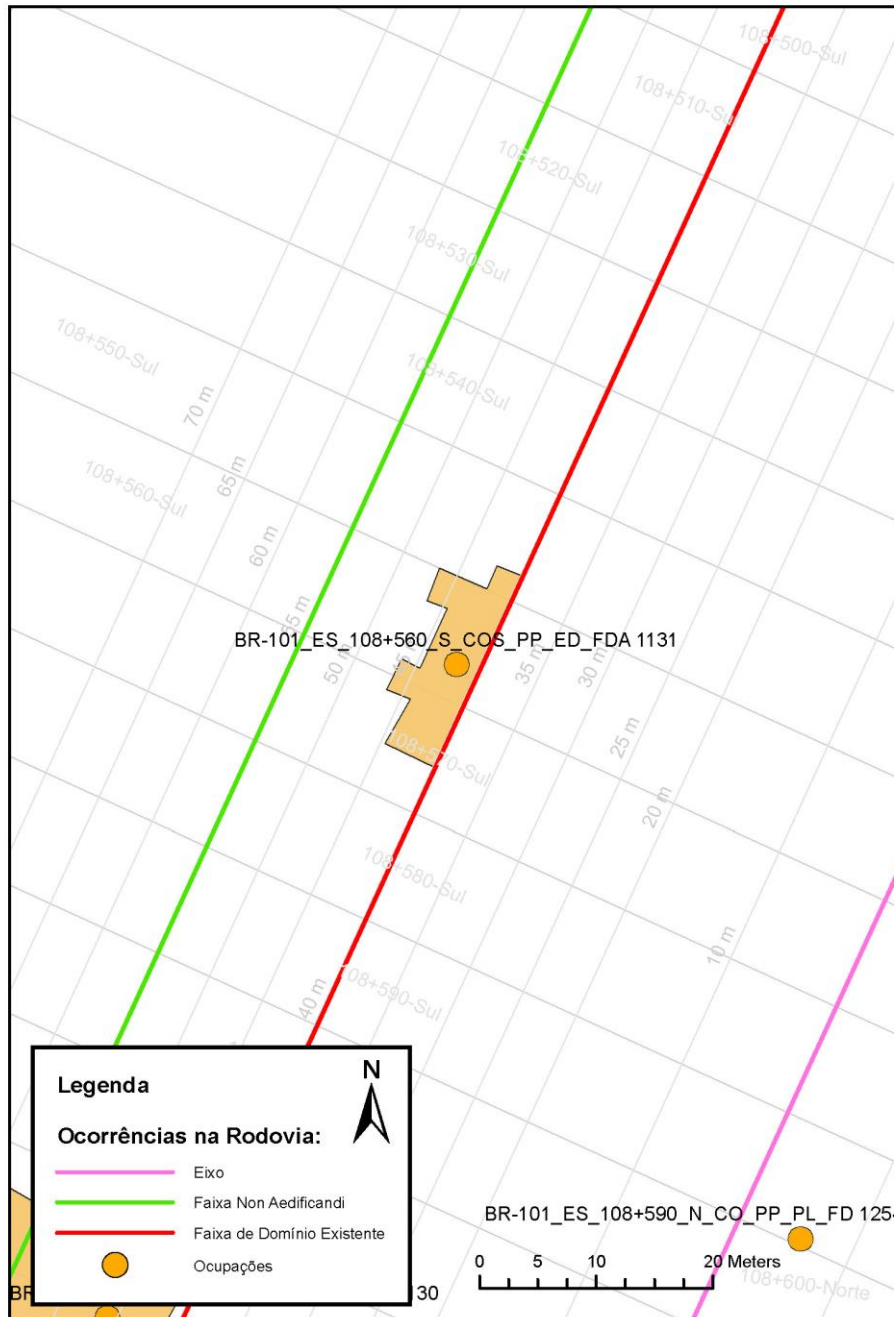




CADASTRO DE OCUPAÇÃO





08

CROQUI ESQUEMÁTICO



		CADASTRO SÓCIOECONÔMICO					
01 DADOS DO LEVANTAMENTO DE CAMPO							
Código Cadastro		BR-101_ES_108+560_S_COS_PP_ED_FDA 1131					
Técnico Responsável		DIMAS TADEU CASQUEIRO			Data	14/03/2014	
02 DADOS DO OCUPANTE							
Nome / Razão Social		ROSANGELA SERAFIM					
Contato		27 999295073					
03 DADOS DO ENTREVISTADO							
Nome do Entrevistado		NÁDIA MALANCHINI SERAFIM					
Contato		27 999151012					
04 LOCALIZAÇÃO							
Rodovia	BR-101		km	108+560		Sentido	SUL
Município	SOORETAMA		Bairro	JUERANA		UF	ES
Coordenadas	N	7893283,236			E	391671,077	
Zona	X	Rural		Urbana			
Dados Gerais:							
X	Entrevista Realizada			Adulto Ausente			Recusa à Entrevista
	Ocupação Fechada			Ocupação Abandonada			Outros
05 CARACTERÍSTICAS DA OCUPAÇÃO							
Condições de Ocupação		X	Próprio		Alugado		Cedido
Tempo de Ocupação		0					
Tipo de Documentação Existente							
X	Escritura Registrada			Documento de Posse			Requerimento de Usucapião
	Termo de Cessão			Termo de Doação			Contrato de Compra e Venda
	Recibo de Compra e Venda			Nenhum Documento			Não Informado
	Outros:						
Tipologia da Construção							
Fechamento		Construção e madeira		X	Construção em alvenaria		
Cobertura		Laje	X	Fibrocimento			Cerâmica
		Zinco		Material aproveitado			Outros
Área Construída e Número de Pavimentos da Ocupação							
Área Total Construída (m ²)		0,00			nº de Pavimentos		0
06 CONDIÇÕES DA OCUPAÇÃO							
Condições de Utilização							
	Exclusivamente Residencial			Exclusivamente Comercial			Exclusivamente Industrial
	Agropecuários			Residencial e Industrial			Residencial e Comercial
X	Outros: DEPÓSITO DE FERRAMENTAS						
07 CARACTERÍSTICAS DA OCUPAÇÃO RESIDENCIAL							
Categoria dos Ocupantes							
Tipos		Quantidade					
Membros da família		0					
Empregados permanentes		0					
Empregados temporários		0					
Parceiros/meeiros		0					
Outros		0					
Economia de Subsistência			Sim	X	Não		
Tipo de Produção local		Agricultura		Criação de Animais		Manufatura	
						Máquinas e Equipamentos	Outros

		CADASTRO SÓCIOECONÔMICO							
Condições do Entrevistado									
Titular da Família		Cônjuge do Titular da Família		Titular da Família Secundária					
Cônjuge do Titular da Família Secundária		Outros:							
Tipo de Residência									
Edificação Isolada		Conjunto de Edificações		Condomínio					
Aglomerado subnormal		Aglomerado Rural		Outros:					
08 CARACTERÍSTICAS DA OCUPAÇÃO COMERCIAL / INDUSTRIAL									
Condições do Entrevistado									
Dono do Estabelecimento		Funcionário		Outros:					
Atividade Comercial									
Bar		Mercearia		Quitanda		Açougue			
Farmácia		Barraca		Barbearia		Indústria			
Outros:									
Faturamento Médio Mensal (R\$)									
Menos de 250,00		De 251,00 à 500,00		De 501,00 à 1.000,00		De 1.001,00 à 2.000,00			
De 2.001,00 à 5.000,00		De 5.001,00 à 10.000,00		Mais de 10.000,00					
Categoria dos Empregados:		0		Mão de obra familiar		0		Contratados	
09 ESTIMATIVAS E PERSPECTIVAS									
Valores Estimados da Ocupação pelo Ocupante (R\$)									
Expectativas Quanto ao Futuro									
X	Interesse em permanecer no local		Interesse em permanecer no bairro		Interesse em permanecer no município				
	Interesse em ir para a área urbana		Interesse em retornar ao local de origem		Interesse em ir para a área rural				
Outros:									
Expectativas Quanto a Mudança de Atividade									
Interesse em parecer na mesma atividade				Interesse em mudar de atividade					
Outro tipo de atividade:									
Viabilidade do Remanescente do Terreno Ocupado									
Há área remanescente suficiente para a relocação da ocupação									
Há área para a manutenção dos modelos de produção vigentes									
Não há área suficiente para a relocação da ocupação									
Não há área suficiente para a relocação e produção vigentes									
As condições topográficas da área são adversas para qualquer tipo de relocação									
Outros:									