
		<b>CADASTRO DE OCUPAÇÃO</b>					
<b>01 DADOS DO LEVANTAMENTO DE CAMPO</b>							
Código Cadastro		BR-101_ES_107+290_S_COS_PP_ED_FDA 1120					
Técnico Responsável		DIMAS TADEU CASQUEIRO			Data	14/03/2014	
<b>02 DADOS DO OCUPANTE</b>							
Nome / Razão Social		GILMAR DA CONCEIÇÃO RIBEIRO					
Contato		27 999672955					
<b>03 LOCALIZAÇÃO</b>							
Rodovia	BR-101		km	107+290		Sentido	SUL
Município	SOORETAMA		Bairro	JUERANA		UF	ES
Coordenadas	N	7894442,937			E	392198,543	
<b>04 CARACTERIZAÇÃO</b>							
Localização	<input checked="" type="checkbox"/>	Pista Principal			Pista Marginal		
Faixa Ocupada		Faixa de Domínio			Faixa "Non Aedificandi"	<input checked="" type="checkbox"/>	Faixa de Domínio e Faixa "Non Aedificandi"
Tipo de Ocupação	<input checked="" type="checkbox"/>	Edificação		Barraca		Placa	Outdoor
		Totem		Agricultura		Entulho	Radar
		Semáforo		Muro			Caixa D'Água
		Rede de Telecomunicação		Rede de Água e Esgoto			Rede de Eletricidade
		Rede Petróleo e Gás		Ponto de Ônibus			Outros
Tipo de Edificação	<input checked="" type="checkbox"/>	Residencial		Comercial		Industrial	Institucional
		Misto		Público		Outros	
Zona	<input checked="" type="checkbox"/>	Rural		Urbana			
Época Construção	<input checked="" type="checkbox"/>	Antes de 1979		Depois de 1979			
Posicionamento		Transversal		Longitudinal		<input checked="" type="checkbox"/>	Pontual
		Aérea		Subterrânea		<input checked="" type="checkbox"/>	Superfície
2ª Coordenadas	N	0			E	0	
<b>05 DADOS CADASTRAIS</b>							
Extensão da Faixa de Domínio na localidade (m)				0			
Extensão da Faixa "Non Aedificandi" na localidade (m)				15,00			
Área aproximada da Ocupação (m²) Faixa de Domínio							
Área aproximada da Ocupação (m²) na Faixa "Non Aedificandi"							
Área aproximada da Ocupação (m²) na Faixa de Domínio e Faixa "Non Aedificandi"				105,52			
<b>06 OBSERVAÇÕES</b>							

	<p><b>CADASTRO DE OCUPAÇÃO</b></p>	
<p>07</p>	<p><b>RELATÓRIO FOTOGRÁFICO DA OCUPAÇÃO</b></p>	
		
<p>Data da Foto: 14/03/14 - Direção: 332,5 - Latitude: -19,0399504965349 - Longitude: -40,0245910417661</p>	<p>Data da Foto: 14/03/14 - Direção 320,7 - Latitude -19,0398914041175 - Longitude -40,0245738588646</p>	
		
<p>Data da Foto: 14/03/14 - Direção: 0,2 - Latitude: -19,0398338623522 - Longitude: -40,0244845915959</p>		

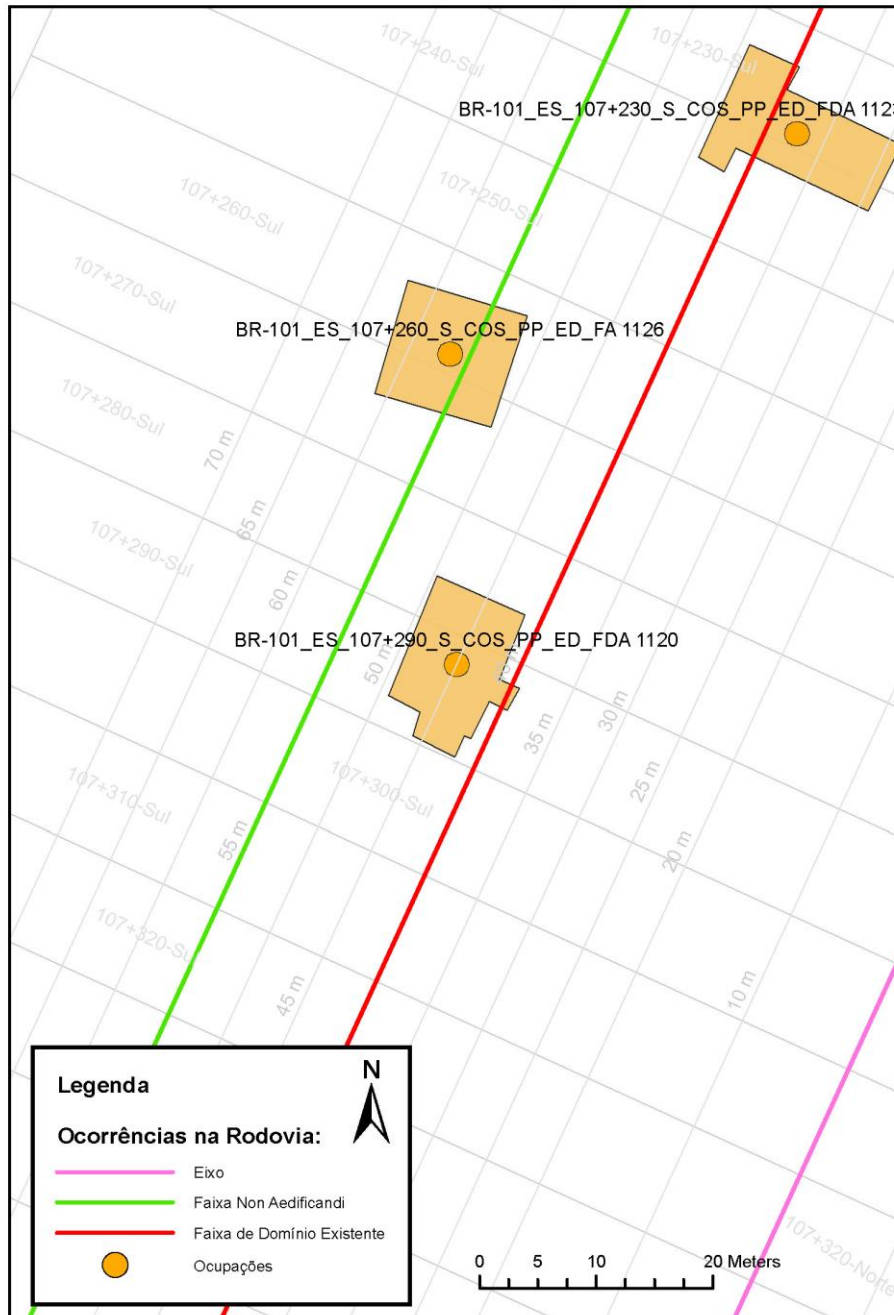




CADASTRO DE OCUPAÇÃO





08

CROQUI ESQUEMÁTICO



		<b>CADASTRO SÓCIOECONÔMICO</b>								
<b>01 DADOS DO LEVANTAMENTO DE CAMPO</b>										
Código Cadastro		BR-101_ES_107+290_S_COS_PP_ED_FDA 1120								
Técnico Responsável		DIMAS TADEU CASQUEIRO			Data	14/03/2014				
<b>02 DADOS DO OCUPANTE</b>										
Nome / Razão Social		GILMAR DA CONCEIÇÃO RIBEIRO								
Contato		27 999672955								
<b>03 DADOS DO ENTREVISTADO</b>										
Nome do Entrevistado		GILMAR DA CONCEIÇÃO RIBEIRO								
Contato		27 999672955								
<b>04 LOCALIZAÇÃO</b>										
Rodovia	BR-101	km	107+290		Sentido	SUL				
Município	SOORETAMA	Bairro	JUERANA		UF	ES				
Coordenadas	N	7894442,937			E	392198,543				
Zona	X	Rural			Urbana					
Dados Gerais:										
X	Entrevista Realizada				Adulto Ausente					
	Ocupação Fechada				Ocupação Abandonada					
					Recusa à Entrevista					
					Outros					
<b>05 CARACTERÍSTICAS DA OCUPAÇÃO</b>										
Condições de Ocupação			Próprio		Alugado		Cedido			
Tempo de Ocupação		1						Ocupação	X	Outros
Tipo de Documentação Existente										
X	Escritura Registrada				Documento de Posse					
	Termo de Cessão				Termo de Doação					
	Recibo de Compra e Venda				Nenhum Documento					
	Outros:									
Tipologia da Construção										
Fechamento		Construção e madeira	X	Construção em alvenaria		Construção mista		Outras		
Cobertura		Laje	X	Fibrocimento		Cerâmica		Plástico		
		Zinco		Material aproveitado		Outros				
Área Construída e Número de Pavimentos da Ocupação										
Área Total Construída (m <sup>2</sup> )	0,00			nº de Pavimentos	0					
<b>06 CONDIÇÕES DA OCUPAÇÃO</b>										
Condições de Utilização										
X	Exclusivamente Residencial				Exclusivamente Comercial					
	Agropecuários				Residencial e Industrial					
	Outros:									
<b>07 CARACTERÍSTICAS DA OCUPAÇÃO RESIDENCIAL</b>										
Categoria dos Ocupantes										
Tipos		Quantidade								
Membros da família		5								
Empregados permanentes		0								
Empregados temporários		0								
Parceiros/meeiros		0								
Outros		0								
Economia de Subsistência			Sim	X	Não					
Tipo de Produção local		Agricultura		Criação de Animais		Manufatura		Máquinas e Equipamentos		
								Outros		

		<b>CADASTRO SÓCIOECONÔMICO</b>					
Condições do Entrevistado							
X	Titular da Família		Cônjuge do Titular da Família		Titular da Família Secundária		
	Cônjuge do Titular da Família Secundária		Outros:				
Tipo de Residência							
X	Edificação Isolada		Conjunto de Edificações			Condomínio	
	Aglomerado subnormal		Aglomerado Rural			Outros:	
<b>08</b>	<b>CARACTERÍSTICAS DA OCUPAÇÃO COMERCIAL / INDUSTRIAL</b>						
Condições do Entrevistado							
	Dono do Estabelecimento		Funcionário			Outros:	
Atividade Comercial							
	Bar		Mercearia		Quitanda		Açougue
	Farmácia		Barraca		Barbearia		Indústria
	Outros:						
Faturamento Médio Mensal (R\$)							
	Menos de 250,00		De 251,00 à 500,00		De 501,00 à 1.000,00		De 1.001,00 à 2.000,00
	De 2.001,00 à 5.000,00		De 5.001,00 à 10.000,00		Mais de 10.000,00		
Categoria dos Empregados:		0	Mão de obra familiar			0	Contratados
<b>09</b>	<b>ESTIMATIVAS E PERSPECTIVAS</b>						
Valores Estimados da Ocupação pelo Ocupante (R\$)							
Expectativas Quanto ao Futuro							
X	Interesse em permanecer no local		Interesse em permanecer no bairro			Interesse em permanecer no município	
	Interesse em ir para a área urbana		Interesse em retornar ao local de origem			Interesse em ir para a área rural	
	Outros:						
Expectativas Quanto a Mudança de Atividade							
	Interesse em parecer na mesma atividade			Interesse em mudar de atividade			
	Outro tipo de atividade:						
Viabilidade do Remanescente do Terreno Ocupado							
X	Há área remanescente suficiente para a relocação da ocupação						
	Há área para a manutenção dos modelos de produção vigentes						
	Não há área suficiente para a relocação da ocupação						
	Não há área suficiente para a relocação e produção vigentes						
	As condições topográficas da área são adversas para qualquer tipo de relocação						
	Outros:						