
		CADASTRO DE OCUPAÇÃO					
01 DADOS DO LEVANTAMENTO DE CAMPO							
Código Cadastro		BR-101_ES_102+900_S_COS_PP_ED_FD 1115					
Técnico Responsável		DIMAS TADEU CASQUEIRO			Data	14/03/2014	
02 DADOS DO OCUPANTE							
Nome / Razão Social		INSTITUTO CHICO MENDES					
Contato		27 999912366					
03 LOCALIZAÇÃO							
Rodovia	BR-101		km	102+900		Sentido	SUL
Município	SOORETAMA		Bairro	-		UF	ES
Coordenadas	N	7898454,662			E	394025,363	
04 CARACTERIZAÇÃO							
Localização	X	Pista Principal		Pista Marginal			
Faixa Ocupada	X	Faixa de Domínio		Faixa "Non Aedificandi"		Faixa de Domínio e Faixa "Non Aedificandi"	
Tipo de Ocupação	X	Edificação		Barraca	Placa	Outdoor	
		Totem		Agricultura	Entulho	Radar	
		Semáforo		Muro		Caixa D'Água	
		Rede de Telecomunicação		Rede de Água e Esgoto		Rede de Eletricidade	
		Rede Petróleo e Gás		Ponto de Ônibus		Outros	
Tipo de Edificação		Residencial	X	Comercial	Industrial	Institucional	
		Misto		Público	Outros		
Zona	X	Rural		Urbana			
Época Construção	X	Antes de 1979		Depois de 1979			
Posicionamento		Transversal		Longitudinal		X	Pontual
		Aérea		Subterrânea		X	Superfície
2ª Coordenadas	N	0			E	0	
05 DADOS CADASTRAIS							
Extensão da Faixa de Domínio na localidade (m)		0					
Extensão da Faixa "Non Aedificandi" na localidade (m)		15,00					
Área aproximada da Ocupação (m²) Faixa de Domínio		263,01					
Área aproximada da Ocupação (m²) na Faixa "Non Aedificandi"							
Área aproximada da Ocupação (m²) na Faixa de Domínio e Faixa "Non Aedificandi"							
06 OBSERVAÇÕES							

	<p>CADASTRO DE OCUPAÇÃO</p>	
<p>07</p>	<p>RELATÓRIO FOTOGRÁFICO DA OCUPAÇÃO</p>	
		
<p>Data da Foto: 14/03/14 - Direção: 171,3 - Latitude: -19,0038123401059 - Longitude: -40,0066028908268</p>	<p>Data da Foto: 14/03/14 - Direção 259,0 - Latitude -19,003931530769 - Longitude -40,0068552699313</p>	
		
<p>Data da Foto: 14/03/14 - Direção: 121,4 - Latitude: -19,0035685105426 - Longitude: -40,0066783279553</p>		

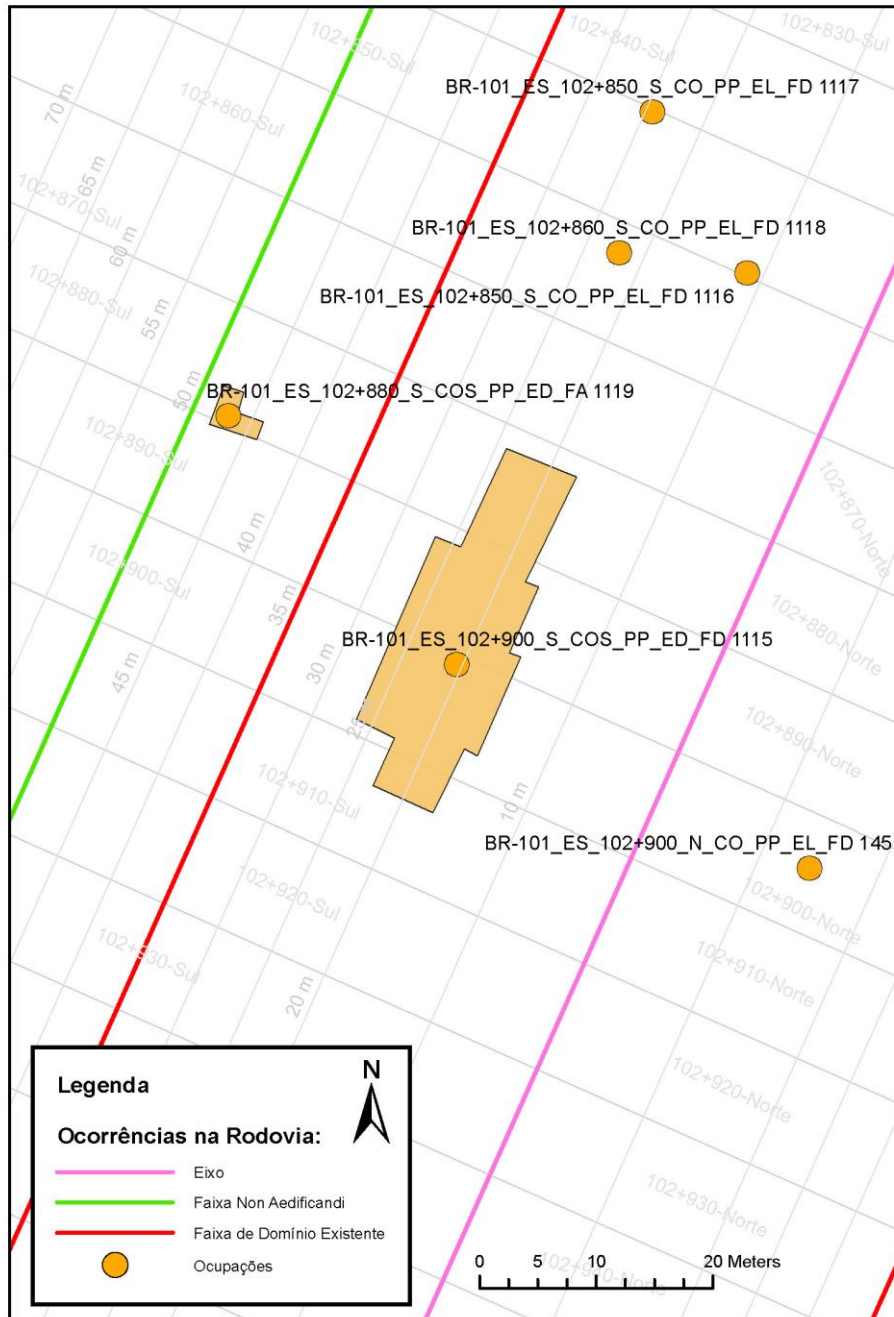




CADASTRO DE OCUPAÇÃO





08

CROQUI ESQUEMÁTICO



		CADASTRO SÓCIOECONÔMICO					
01 DADOS DO LEVANTAMENTO DE CAMPO							
Código Cadastro		BR-101_ES_102+900_S_COS_PP_ED_FD_1115					
Técnico Responsável		DIMAS TADEU CASQUEIRO			Data	14/03/2014	
02 DADOS DO OCUPANTE							
Nome / Razão Social		INSTITUTO CHICO MENDES					
Contato		27 999912366					
03 DADOS DO ENTREVISTADO							
Nome do Entrevistado		LUCIANO FRANK					
Contato		27 998456389					
04 LOCALIZAÇÃO							
Rodovia	BR-101		km	102+900		Sentido	SUL
Município	SOORETAMA		Bairro	-		UF	ES
Coordenadas	N	7898454,662			E	394025,363	
Zona	X	Rural		Urbana			
Dados Gerais:							
X	Entrevista Realizada				Adulto Ausente		
	Ocupação Fechada				Ocupação Abandonada		Recusa à Entrevista
							Outros
05 CARACTERÍSTICAS DA OCUPAÇÃO							
Condições de Ocupação		X	Próprio		Alugado		Cedido
Tempo de Ocupação		6					
Tipo de Documentação Existente							
X	Escritura Registrada				Documento de Posse		
	Termo de Cessão				Termo de Doação		Requerimento de Usucapião
	Recibo de Compra e Venda				Nenhum Documento		Contrato de Compra e Venda
	Outros:						Não Informado
Tipologia da Construção							
Fechamento		Construção e madeira	X	Construção em alvenaria		Construção mista	Outras
Cobertura		Laje		Fibrocimento	X	Cerâmica	Plástico
		Zinco		Material aproveitado		Outros	Madeira
Área Construída e Número de Pavimentos da Ocupação							
Área Total Construída (m ²)		0,00			nº de Pavimentos		1
06 CONDIÇÕES DA OCUPAÇÃO							
Condições de Utilização							
	Exclusivamente Residencial				Exclusivamente Comercial		Exclusivamente Industrial
	Agropecuários				Residencial e Industrial		Residencial e Comercial
X	Outros: INSTITUTO FEDERAL						
07 CARACTERÍSTICAS DA OCUPAÇÃO RESIDENCIAL							
Categoria dos Ocupantes							
Tipos		Quantidade					
Membros da família		0					
Empregados permanentes		9					
Empregados temporários		14					
Parceiros/meeiros		0					
Outros		0					
Economia de Subsistência			Sim	X	Não		
Tipo de Produção local		Agricultura		Criação de Animais		Manufatura	Máquinas e Equipamentos
							Outros

		CADASTRO SÓCIOECONÔMICO					
Condições do Entrevistado							
Titular da Família		Cônjuge do Titular da Família		Titular da Família Secundária			
Cônjuge do Titular da Família Secundária		Outros:					
Tipo de Residência							
Edificação Isolada		Conjunto de Edificações		Condomínio			
Aglomerado subnormal		Aglomerado Rural		Outros:			
08 CARACTERÍSTICAS DA OCUPAÇÃO COMERCIAL / INDUSTRIAL							
Condições do Entrevistado							
Dono do Estabelecimento		X Funcionário		Outros:			
Atividade Comercial							
Bar		Mercearia		Quitanda		Açougue	
Farmácia		Barraca		Barbearia		Indústria	
X		Outros: INSTITUTO FEDERAL					
Faturamento Médio Mensal (R\$)							
Menos de 250,00		De 251,00 à 500,00		De 501,00 à 1.000,00		De 1.001,00 à 2.000,00	
De 2.001,00 à 5.000,00		De 5.001,00 à 10.000,00		Mais de 10.000,00			
Categoria dos Empregados:		0 Mão de obra familiar		0		Contratados	
09 ESTIMATIVAS E PERSPECTIVAS							
Valores Estimados da Ocupação pelo Ocupante (R\$)							
Expectativas Quanto ao Futuro							
Interesse em permanecer no local		Interesse em permanecer no bairro		Interesse em permanecer no município			
Interesse em ir para a área urbana		Interesse em retornar ao local de origem		Interesse em ir para a área rural			
Outros:							
Expectativas Quanto a Mudança de Atividade							
Interesse em parecer na mesma atividade				Interesse em mudar de atividade			
Outro tipo de atividade:							
Viabilidade do Remanescente do Terreno Ocupado							
Há área remanescente suficiente para a relocação da ocupação							
Há área para a manutenção dos modelos de produção vigentes							
Não há área suficiente para a relocação da ocupação							
Não há área suficiente para a relocação e produção vigentes							
As condições topográficas da área são adversas para qualquer tipo de relocação							
Outros:							