
		CADASTRO DE OCUPAÇÃO						
01 DADOS DO LEVANTAMENTO DE CAMPO								
Código Cadastro		BR-101_ES_086+990_N_COS_PM_ED_FDA 3066						
Técnico Responsável		VINÍCIUS BARRETO DE SANTANA			Data	24/03/2014		
02 DADOS DO OCUPANTE								
Nome / Razão Social		RENOM BATISTA						
Contato		27 99979956028						
03 LOCALIZAÇÃO								
Rodovia		BR-101		km	086+990		Sentido	NORTE
Município		SÃO MATEUS		Bairro	PAULISTA		UF	ES
Coordenadas		N 7912897,594			E	400581,456		
04 CARACTERIZAÇÃO								
Localização		Pista Principal		X	Pista Marginal			
Faixa Ocupada		Faixa de Domínio			Faixa "Non Aedificandi"	X	Faixa de Domínio e Faixa "Non Aedificandi"	
Tipo de Ocupação		X	Edificação		Barraca		Placa	Outdoor
			Totem		Agricultura		Entulho	Radar
			Semáforo		Muro			Caixa D'Água
			Rede de Telecomunicação		Rede de Água e Esgoto			Rede de Eletricidade
			Rede Petróleo e Gás		Ponto de Ônibus			Outros
Tipo de Edificação		X	Residencial		Comercial		Industrial	Institucional
			Misto		Público		Outros	
Zona		X	Rural		Urbana			
Época Construção		X	Antes de 1979		Depois de 1979			
Posicionamento			Transversal		Longitudinal	X	Pontual	
			Aérea		Subterrânea	X	Superfície	
2ª Coordenadas		N 0			E	0		
05 DADOS CADASTRAIS								
Extensão da Faixa de Domínio na localidade (m)				0				
Extensão da Faixa "Non Aedificandi" na localidade (m)				15,00				
Área aproximada da Ocupação (m²) Faixa de Domínio								
Área aproximada da Ocupação (m²) na Faixa "Non Aedificandi"								
Área aproximada da Ocupação (m²) na Faixa de Domínio e Faixa "Non Aedificandi"				140,37				
06 OBSERVAÇÕES								

	<p>CADASTRO DE OCUPAÇÃO</p>	
<p>07</p>	<p>RELATÓRIO FOTOGRÁFICO DA OCUPAÇÃO</p>	
		
<p>Data da Foto: 24/03/14 - Direção: 6,6 - Latitude: -18,8736678287563 - Longitude: -39,9439530261233</p>	<p>Data da Foto: 24/03/14 - Direção 251,9 - Latitude -18,8737367699099 - Longitude -39,9437493458762</p>	
		
<p>Data da Foto: 24/03/14 - Direção: 149,5 - Latitude: -18,8735503982928 - Longitude: -39,9436791055276</p>		





CADASTRO DE OCUPAÇÃO





08

CROQUI ESQUEMÁTICO



		CADASTRO SÓCIOECONÔMICO											
01 DADOS DO LEVANTAMENTO DE CAMPO													
Código Cadastro		BR-101_ES_086+990_N_COS_PM_ED_FDA 3066											
Técnico Responsável		VINÍCIUS BARRETO DE SANTANA			Data	24/03/2014							
02 DADOS DO OCUPANTE													
Nome / Razão Social		RENOM BATISTA											
Contato		27 99979956028											
03 DADOS DO ENTREVISTADO													
Nome do Entrevistado		ZENEILDE OLIVEIRA DA SILVA											
Contato		27 99979956028											
04 LOCALIZAÇÃO													
Rodovia		BR-101		km	086+990		Sentido	NORTE					
Município		SÃO MATEUS		Bairro	PAULISTA		UF	ES					
Coordenadas		N	7912897,594			E	400581,456						
Zona		X	Rural		Urbana								
Dados Gerais:													
X	Entrevista Realizada			Adulto Ausente		Recusa à Entrevista							
	Ocupação Fechada			Ocupação Abandonada		Outros							
05 CARACTERÍSTICAS DA OCUPAÇÃO													
Condições de Ocupação			Próprio		Alugado	X	Cedido		Ocupação		Outros		
Tempo de Ocupação		1											
Tipo de Documentação Existente													
		Escritura Registrada			Documento de Posse			Requerimento de Usucapião					
		Termo de Cessão			Termo de Doação			Contrato de Compra e Venda					
		Recibo de Compra e Venda			X	Nenhum Documento			Não Informado				
		Outros:											
Tipologia da Construção													
Fechamento				Construção e madeira		X	Construção em alvenaria				Construção mista	Outras	
Cobertura			Laje			Fibrocimento	X	Cerâmica			Plástico	Madeira	
			Zinco			Material aproveitado				Outros			
Área Construída e Número de Pavimentos da Ocupação													
Área Total Construída (m ²)		0,00				nº de Pavimentos		1					
06 CONDIÇÕES DA OCUPAÇÃO													
Condições de Utilização													
X	Exclusivamente Residencial			Exclusivamente Comercial			Exclusivamente Industrial						
	Agropecuários			Residencial e Industrial			Residencial e Comercial						
	Outros:												
07 CARACTERÍSTICAS DA OCUPAÇÃO RESIDENCIAL													
Categoria dos Ocupantes													
Tipos		Quantidade											
Membros da família		3											
Empregados permanentes		0											
Empregados temporários		0											
Parceiros/meeiros		0											
Outros		0											
Economia de Subsistência			Sim	X	Não								
Tipo de Produção local			Agricultura			Criação de Animais			Manufatura			Máquina e Equipamentos	Outros

		CADASTRO SÓCIOECONÔMICO					
Condições do Entrevistado							
Titular da Família			X	Cônjuge do Titular da Família		Titular da Família Secundária	
Cônjuge do Titular da Família Secundária			Outros:				
Tipo de Residência							
Edificação Isolada		X	Conjunto de Edificações			Condomínio	
Aglomerado subnormal		Aglomerado Rural			Outros:		
08 CARACTERÍSTICAS DA OCUPAÇÃO COMERCIAL / INDUSTRIAL							
Condições do Entrevistado							
Dono do Estabelecimento			Funcionário			Outros:	
Atividade Comercial							
Bar		Mercearia		Quitanda		Açougue	
Farmácia		Barraca		Barbearia		Indústria	
Outros:							
Faturamento Médio Mensal (R\$)							
Menos de 250,00		De 251,00 à 500,00		De 501,00 à 1.000,00		De 1.001,00 à 2.000,00	
De 2.001,00 à 5.000,00		De 5.001,00 à 10.000,00		Mais de 10.000,00			
Categoria dos Empregados:			0	Mão de obra familiar		0	Contratados
09 ESTIMATIVAS E PERSPECTIVAS							
Valores Estimados da Ocupação pelo Ocupante (R\$)							
Expectativas Quanto ao Futuro							
X	Interesse em permanecer no local		Interesse em permanecer no bairro		Interesse em permanecer no município		
	Interesse em ir para a área urbana		Interesse em retomar ao local de origem		Interesse em ir para a área rural		
Outros:							
Expectativas Quanto a Mudança de Atividade							
Interesse em parecer na mesma atividade				Interesse em mudar de atividade			
Outro tipo de atividade:							
Viabilidade do Remanescente do Terreno Ocupado							
X	Há área remanescente suficiente para a relocação da ocupação						
	Há área para a manutenção dos modelos de produção vigentes						
	Não há área suficiente para a relocação da ocupação						
	Não há área suficiente para a relocação e produção vigentes						
	As condições topográficas da área são adversas para qualquer tipo de relocação						
Outros:							