
		<b>CADASTRO DE OCUPAÇÃO</b>					
<b>01 DADOS DO LEVANTAMENTO DE CAMPO</b>							
Código Cadastro		BR-101_ES_073+430_N_COS_PM_ED_FDA 3441					
Técnico Responsável		ANA CLÁUDIA DE SOUZA			Data	27/03/2014	
<b>02 DADOS DO OCUPANTE</b>							
Nome / Razão Social		CENTRAL DO TAXI					
Contato		27 999485172 / 999552323 / 999588181					
<b>03 LOCALIZAÇÃO</b>							
Rodovia	BR-101		km	073+430		Sentido	NORTE
Município	SÃO MATEUS		Bairro	RANCHO DAS TELHAS		UF	ES
Coordenadas	N	7924015,616			E	408307,359	
<b>04 CARACTERIZAÇÃO</b>							
Localização		Pista Principal	X	Pista Marginal			
Faixa Ocupada		Faixa de Domínio		Faixa "Non Aedificandi"	X	Faixa de Domínio e Faixa "Non Aedificandi"	
Tipo de Ocupação	X	Edificação		Barraca		Placa	Outdoor
		Totem		Agricultura		Entulho	Radar
		Semáforo		Muro			Caixa D'Água
		Rede de Telecomunicação		Rede de Água e Esgoto			Rede de Eletricidade
		Rede Petróleo e Gás		Ponto de Ônibus			Outros
Tipo de Edificação		Residencial		Comercial		Industrial	Institucional
		Misto		Público	X	Outros	
Zona	X	Rural		Urbana			
Época Construção		Antes de 1979	X	Depois de 1979			
Posicionamento		Transversal		Longitudinal	X	Pontual	
		Aérea		Subterrânea	X	Superfície	
2ª Coordenadas	N	0			E	0	
<b>05 DADOS CADASTRAIS</b>							
Extensão da Faixa de Domínio na localidade (m)			0				
Extensão da Faixa "Non Aedificandi" na localidade (m)			15,00				
Área aproximada da Ocupação (m²) Faixa de Domínio							
Área aproximada da Ocupação (m²) na Faixa "Non Aedificandi"							
Área aproximada da Ocupação (m²) na Faixa de Domínio e Faixa "Non Aedificandi"			45,07				
<b>06 OBSERVAÇÕES</b>							

	<p><b>CADASTRO DE OCUPAÇÃO</b></p>	
07	RELATÓRIO FOTOGRÁFICO DA OCUPAÇÃO	
		
<p>Data da Foto: 27/03/14 - Direção: 333,5 - Latitude: -18,7734008208092 - Longitude: -39,8700452596321</p>	<p>Data da Foto: 27/03/14 - Direção 131,3 - Latitude -18,7734212726529 - Longitude -39,8700978141649</p>	
		
<p>Data da Foto: 27/03/14 - Direção: 336,3 - Latitude: -18,7734631402593 - Longitude: -39,870129581578</p>		

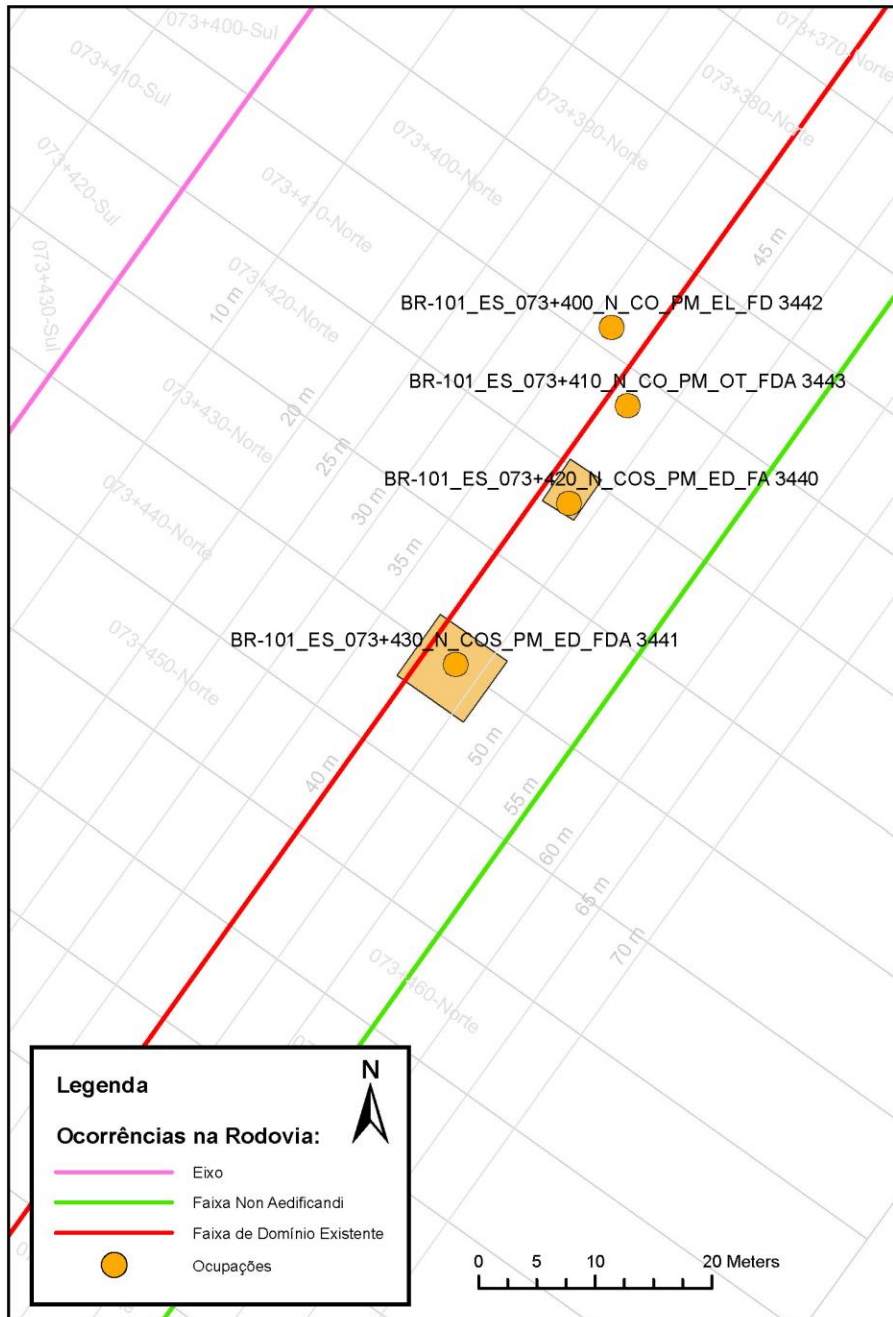




CADASTRO DE OCUPAÇÃO





08

CROQUI ESQUEMÁTICO



		<b>CADASTRO SÓCIOECONÔMICO</b>									
<b>01 DADOS DO LEVANTAMENTO DE CAMPO</b>											
Código Cadastro		BR-101_ES_073+430_N_COS_PM_ED_FDA 3441									
Técnico Responsável		ANA CLÁUDIA DE SOUZA			Data	27/03/2014					
<b>02 DADOS DO OCUPANTE</b>											
Nome / Razão Social		CENTRAL DO TAXI									
Contato		27 999485172 / 999552323 / 999588181									
<b>03 DADOS DO ENTREVISTADO</b>											
Nome do Entrevistado											
Contato											
<b>04 LOCALIZAÇÃO</b>											
Rodovia	BR-101		km	073+430		Sentido	NORTE				
Município	SÃO MATEUS		Bairro	RANCHO DAS TELHAS		UF	ES				
Coordenadas	N	7924015,616			E	408307,359					
Zona	X	Rural		Urbana							
Dados Gerais:											
	Entrevista Realizada		Adulto Ausente			Recusa à Entrevista					
X	Ocupação Fechada		Ocupação Abandonada			Outros					
<b>05 CARACTERÍSTICAS DA OCUPAÇÃO</b>											
Condições de Ocupação			Próprio		Alugado		Cedido		Ocupação	X	Outros
Tempo de Ocupação		0									
Tipo de Documentação Existente											
	Escritura Registrada		Documento de Posse			Requerimento de Usucapião					
	Termo de Cessão		Termo de Doação			Contrato de Compra e Venda					
	Recibo de Compra e Venda		Nenhum Documento			Não Informado					
X	Outros:										
Tipologia da Construção											
Fechamento		Construção e madeira		X	Construção em alvenaria			Construção mista			Outras
Cobertura		Laje	X	Fibrocimento			Cerâmica		Plástico		Madeira
		Zinco		Material aproveitado				Outros			
Área Construída e Número de Pavimentos da Ocupação											
Área Total Construída (m <sup>2</sup> )		0,00			nº de Pavimentos		1				
<b>06 CONDIÇÕES DA OCUPAÇÃO</b>											
Condições de Utilização											
	Exclusivamente Residencial		X	Exclusivamente Comercial			Exclusivamente Industrial				
	Agropecuários			Residencial e Industrial			Residencial e Comercial				
	Outros:										
<b>07 CARACTERÍSTICAS DA OCUPAÇÃO RESIDENCIAL</b>											
Categoria dos Ocupantes											
Tipos		Quantidade									
Membros da família		0									
Empregados permanentes		0									
Empregados temporários		0									
Parceiros/meeiros		0									
Outros		0									
Economia de Subsistência			Sim	X	Não						
Tipo de Produção local		Agricultura		Criação de Animais			Manufatura		Máquina e Equipamentos		Outros

		<b>CADASTRO SÓCIOECONÔMICO</b>							
Condições do Entrevistado									
Titular da Família		Cônjuge do Titular da Família		Titular da Família Secundária					
Cônjuge do Titular da Família Secundária		Outros:							
Tipo de Residência									
Edificação Isolada		Conjunto de Edificações		Condomínio					
Agglomerado subnormal		Agglomerado Rural		Outros:					
<b>08</b> <b>CARACTERÍSTICAS DA OCUPAÇÃO COMERCIAL / INDUSTRIAL</b>									
Condições do Entrevistado									
Dono do Estabelecimento		Funcionário		Outros:					
Atividade Comercial									
Bar		Mercearia		Quitanda		Açougue			
Farmácia		Barraca		Barbearia		Indústria			
Outros:									
Faturamento Médio Mensal (R\$)									
Menos de 250,00		De 251,00 à 500,00		De 501,00 à 1.000,00		De 1.001,00 à 2.000,00			
De 2.001,00 à 5.000,00		De 5.001,00 à 10.000,00		Mais de 10.000,00					
Categoria dos Empregados:		0		Mão de obra familiar		0		Contratados	
<b>09</b> <b>ESTIMATIVAS E PERSPECTIVAS</b>									
Valores Estimados da Ocupação pelo Ocupante (R\$)									
Expectativas Quanto ao Futuro									
Interesse em permanecer no local		Interesse em permanecer no bairro		Interesse em permanecer no município					
Interesse em ir para a área urbana		Interesse em retomar ao local de origem		Interesse em ir para a área rural					
Outros:									
Expectativas Quanto a Mudança de Atividade									
Interesse em parecer na mesma atividade				Interesse em mudar de atividade					
Outro tipo de atividade:									
Viabilidade do Remanescente do Terreno Ocupado									
Há área remanescente suficiente para a relocação da ocupação									
Há área para a manutenção dos modelos de produção vigentes									
Não há área suficiente para a relocação da ocupação									
Não há área suficiente para a relocação e produção vigentes									
As condições topográficas da área são adversas para qualquer tipo de relocação									
Outros:									