
		CADASTRO DE OCUPAÇÃO							
01 DADOS DO LEVANTAMENTO DE CAMPO									
Código Cadastro		BR-101_ES_069+360_S_COS_PM_ED_FDA 794							
Técnico Responsável		ANA CLÁUDIA DE SOUZA			Data	12/03/2014			
02 DADOS DO OCUPANTE									
Nome / Razão Social		VANDERSON GRUGER							
Contato		27 999494128							
03 LOCALIZAÇÃO									
Rodovia		BR-101		km	069+360		Sentido	SUL	
Município		SÃO MATEUS		Bairro	SÃO BENEDITO		UF	ES	
Coordenadas		N 7927880,797			E	409190,247			
04 CARACTERIZAÇÃO									
Localização		Pista Principal		X	Pista Marginal				
Faixa Ocupada		Faixa de Domínio			Faixa "Non Aedificandi"	X	Faixa de Domínio e Faixa "Non Aedificandi"		
Tipo de Ocupação		X	Edificação		Barraca		Placa	Outdoor	
			Totem		Agricultura		Entulho	Radar	
			Semáforo		Muro			Caixa D'Água	
			Rede de Telecomunicação		Rede de Água e Esgoto			Rede de Eletricidade	
			Rede Petróleo e Gás		Ponto de Ônibus			Outros	
Tipo de Edificação		Residencial		X	Comercial		Industrial	Institucional	
		Misto			Público		Outros		
Zona		Rural		X	Urbana				
Época Construção		Antes de 1979		X	Depois de 1979				
Posicionamento		Transversal			Longitudinal		X	Pontual	
		Aérea			Subterrânea		X	Superfície	
2ª Coordenadas		N 0			E	0			
05 DADOS CADASTRAIS									
Extensão da Faixa de Domínio na localidade (m)				0					
Extensão da Faixa "Non Aedificandi" na localidade (m)				15,00					
Área aproximada da Ocupação (m²) Faixa de Domínio									
Área aproximada da Ocupação (m²) na Faixa "Non Aedificandi"									
Área aproximada da Ocupação (m²) na Faixa de Domínio e Faixa "Non Aedificandi"				42,63					
06 OBSERVAÇÕES									

	<p>CADASTRO DE OCUPAÇÃO</p>	
<p>07 RELATÓRIO FOTOGRÁFICO DA OCUPAÇÃO</p>		
		
<p>Data da Foto: 12/03/14 - Direção: 229,6 - Latitude: -18,7385958898987 - Longitude: -39,8613457661493</p>	<p>Data da Foto: 12/03/14 - Direção 123,7 - Latitude -18,7385307625111 - Longitude -39,8613271583243</p>	
		
<p>Data da Foto: 12/03/14 - Direção: 220,3 - Latitude: -18,7386664655234 - Longitude: -39,8613257334007</p>		

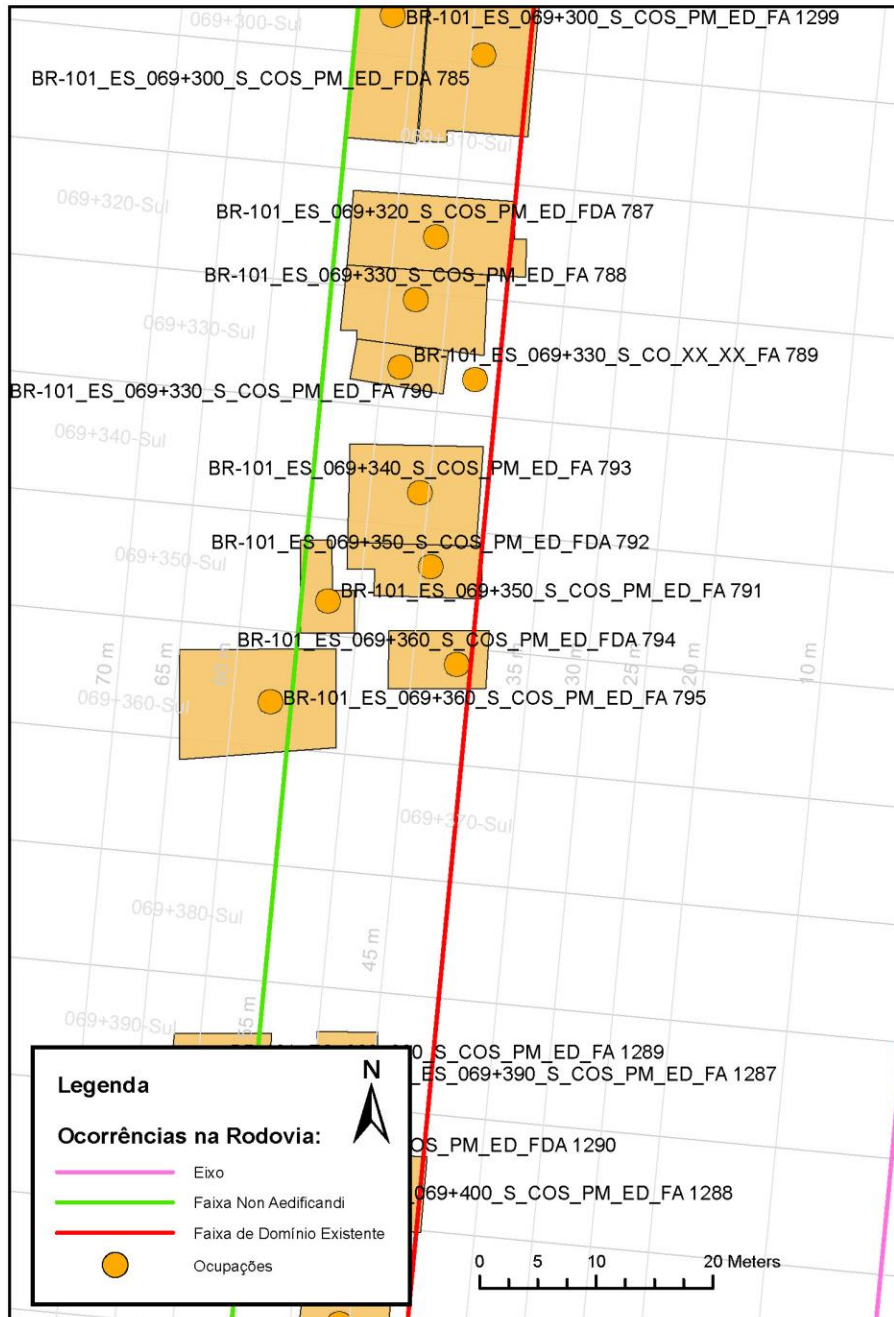




CADASTRO DE OCUPAÇÃO





08

CROQUI ESQUEMÁTICO



		CADASTRO SÓCIOECONÔMICO					
01 DADOS DO LEVANTAMENTO DE CAMPO							
Código Cadastro		BR-101_ES_069+360_S_COS_PM_ED_FDA 794					
Técnico Responsável		ANA CLÁUDIA DE SOUZA			Data	12/03/2014	
02 DADOS DO OCUPANTE							
Nome / Razão Social		VANDERSON GRUGER					
Contato		27 999494128					
03 DADOS DO ENTREVISTADO							
Nome do Entrevistado		VANDERSON					
Contato							
04 LOCALIZAÇÃO							
Rodovia	BR-101		km	069+360		Sentido	SUL
Município	SÃO MATEUS		Bairro	SÃO BENEDITO		UF	ES
Coordenadas	N	7927880,797			E	409190,247	
Zona		Rural	X	Urbana			
Dados Gerais:							
X	Entrevista Realizada				Adulto Ausente		
	Ocupação Fechada				Ocupação Abandonada		
					Recusa à Entrevista		
					Outros		
05 CARACTERÍSTICAS DA OCUPAÇÃO							
Condições de Ocupação			Próprio	X	Alugado		Cedido
Tempo de Ocupação		1					
Tipo de Documentação Existente							
	Escritura Registrada				Documento de Posse		
	Termo de Cessão				Termo de Doação		
	Recibo de Compra e Venda				Nenhum Documento		
X	Outros: RECIBO						
Tipologia da Construção							
Fechamento		Construção e madeira		X	Construção em alvenaria		
		Construção mista		Outras			
Cobertura		Laje	X	Fibrocimento			Cerâmica
		Plástico		Madeira			
		Zinco		Material aproveitado		Outros	
Área Construída e Número de Pavimentos da Ocupação							
Área Total Construída (m ²)		0,00			nº de Pavimentos		2
06 CONDIÇÕES DA OCUPAÇÃO							
Condições de Utilização							
	Exclusivamente Residencial		X	Exclusivamente Comercial			Exclusivamente Industrial
	Agropecuários			Residencial e Industrial			Residencial e Comercial
	Outros:						
07 CARACTERÍSTICAS DA OCUPAÇÃO RESIDENCIAL							
Categoria dos Ocupantes							
Tipos		Quantidade					
Membros da família		0					
Empregados permanentes		0					
Empregados temporários		0					
Parceiros/meeiros		0					
Outros		0					
Economia de Subsistência			Sim	X	Não		
Tipo de Produção local		Agricultura		Criação de Animais		Manufatura	
		Máquina e Equipamentos		Outros			

		CADASTRO SÓCIOECONÔMICO				
Condições do Entrevistado						
	Titular da Família			Cônjuge do Titular da Família		Titular da Família Secundária
	Cônjuge do Titular da Família Secundária		X	Outros: INQUILINO		
Tipo de Residência						
X	Edificação Isolada			Conjunto de Edificações		Condomínio
	Agglomerado subnormal			Agglomerado Rural		Outros:
08	CARACTERÍSTICAS DA OCUPAÇÃO COMERCIAL / INDUSTRIAL					
Condições do Entrevistado						
	Dono do Estabelecimento			Funcionário		X Outros: INQUILINO
Atividade Comercial						
X	Bar			Mercearia		Quitanda
	Farmácia			Barraca		Barbearia
	Outros:					Indústria
Faturamento Médio Mensal (R\$)						
	Menos de 250,00			De 251,00 à 500,00		De 501,00 à 1.000,00
	De 2.001,00 à 5.000,00			De 5.001,00 à 10.000,00		Mais de 10.000,00
Categoria dos Empregados:		2	Mão de obra familiar		0	Contratados
09	ESTIMATIVAS E PERSPECTIVAS					
Valores Estimados da Ocupação pelo Ocupante (R\$)				R\$ 100.000,00		
Expectativas Quanto ao Futuro						
X	Interesse em permanecer no local			Interesse em permanecer no bairro		Interesse em permanecer no município
	Interesse em ir para a área urbana			Interesse em retomar ao local de origem		Interesse em ir para a área rural
	Outros:					
Expectativas Quanto a Mudança de Atividade						
	Interesse em parecer na mesma atividade			Interesse em mudar de atividade		
	Outro tipo de atividade:					
Viabilidade do Remanescente do Terreno Ocupado						
	Há área remanescente suficiente para a relocação da ocupação					
	Há área para a manutenção dos modelos de produção vigentes					
X	Não há área suficiente para a relocação da ocupação					
	Não há área suficiente para a relocação e produção vigentes					
	As condições topográficas da área são adversas para qualquer tipo de relocação					
	Outros:					