
		CADASTRO DE OCUPAÇÃO						
01 DADOS DO LEVANTAMENTO DE CAMPO								
Código Cadastro		BR-101_ES_069+280_S_COS_PM_ED_FDA 783						
Técnico Responsável		ANA CLÁUDIA DE SOUZA			Data	12/03/2014		
02 DADOS DO OCUPANTE								
Nome / Razão Social		MARIA VIANA ALVES						
Contato		27 997325545						
03 LOCALIZAÇÃO								
Rodovia	BR-101		km	069+280		Sentido	SUL	
Município	SÃO MATEUS		Bairro	SÃO BENEDITO		UF	ES	
Coordenadas	N	7927954,419			E	409192,81		
04 CARACTERIZAÇÃO								
Localização		Pista Principal		X	Pista Marginal			
Faixa Ocupada		Faixa de Domínio			Faixa "Non Aedificandi"	X	Faixa de Domínio e Faixa "Non Aedificandi"	
Tipo de Ocupação	X	Edificação			Barraca		Placa	Outdoor
		Totem			Agricultura		Entulho	Radar
		Semáforo			Muro			Caixa D'Água
		Rede de Telecomunicação			Rede de Água e Esgoto			Rede de Eletricidade
		Rede Petróleo e Gás			Ponto de Ônibus			Outros
Tipo de Edificação		Residencial		X	Comercial		Industrial	Institucional
		Misto			Público		Outros	
Zona		Rural		X	Urbana			
Época Construção	X	Antes de 1979			Depois de 1979			
Posicionamento		Transversal			Longitudinal		X	Pontual
		Aérea			Subterrânea		X	Superfície
2ª Coordenadas	N	0			E	0		
05 DADOS CADASTRAIS								
Extensão da Faixa de Domínio na localidade (m)				0				
Extensão da Faixa "Non Aedificandi" na localidade (m)				15,00				
Área aproximada da Ocupação (m²) Faixa de Domínio								
Área aproximada da Ocupação (m²) na Faixa "Non Aedificandi"								
Área aproximada da Ocupação (m²) na Faixa de Domínio e Faixa "Non Aedificandi"				142,99				
06 OBSERVAÇÕES								

	<p>CADASTRO DE OCUPAÇÃO</p>	
<p>07</p>	<p>RELATÓRIO FOTOGRÁFICO DA OCUPAÇÃO</p>	
		
<p>Data da Foto: 12/03/14 - Direção: 244,2 - Latitude: -18,7380411336373 - Longitude: -39,8612080514802</p>	<p>Data da Foto: 12/03/14 - Direção 110,0 - Latitude -18,7379469629552 - Longitude -39,8612420820071</p>	
		
<p>Data da Foto: 12/03/14 - Direção: 294,3 - Latitude: -18,73804955745 - Longitude: -39,8613086343183</p>		

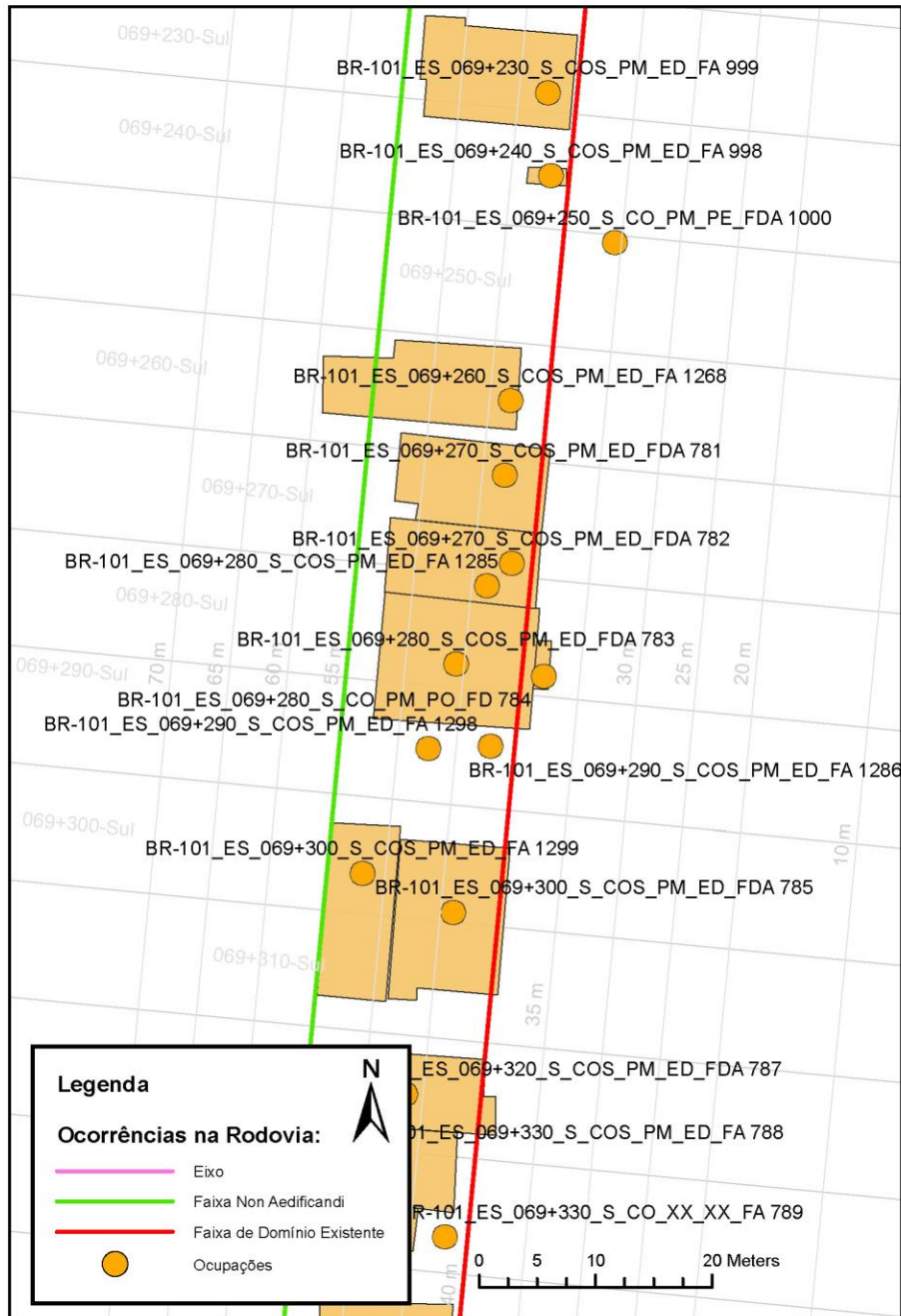




CADASTRO DE OCUPAÇÃO





08

CROQUI ESQUEMÁTICO



		CADASTRO SÓCIOECONÔMICO						
01 DADOS DO LEVANTAMENTO DE CAMPO								
Código Cadastro		BR-101_ES_069+280_S_COS_PM_ED_FDA 783						
Técnico Responsável		ANA CLÁUDIA DE SOUZA			Data	12/03/2014		
02 DADOS DO OCUPANTE								
Nome / Razão Social		MARIA VIANA ALVES						
Contato		27 997325545						
03 DADOS DO ENTREVISTADO								
Nome do Entrevistado		LUCENILTON DE JESUS CORRÊA						
Contato		27 996369580						
04 LOCALIZAÇÃO								
Rodovia		BR-101		km	069+280		Sentido	SUL
Município		SÃO MATEUS		Bairro	SÃO BENEDITO		UF	ES
Coordenadas		N	7927954,419			E	409192,81	
Zona		Rural	X	Urbana				
Dados Gerais:								
X	Entrevista Realizada		Adulto Ausente			Recusa à Entrevista		
	Ocupação Fechada		Ocupação Abandonada			Outros		
05 CARACTERÍSTICAS DA OCUPAÇÃO								
Condições de Ocupação		Próprio	X	Alugado	Cedido	Ocupação	Outros	
Tempo de Ocupação		1						
Tipo de Documentação Existente								
	Escritura Registrada		Documento de Posse			Requerimento de Usucapião		
	Termo de Cessão		Termo de Doação			Contrato de Compra e Venda		
	Recibo de Compra e Venda		Nenhum Documento			Não Informado		
X	Outros: RECIBO							
Tipologia da Construção								
Fechamento		Construção e madeira		X	Construção em alvenaria		Construção mista	Outras
Cobertura		Laje	X	Fibrocimento		Cerâmica	Plástico	Madeira
		Zinco	Material aproveitado					Outros
Área Construída e Número de Pavimentos da Ocupação								
Área Total Construída (m ²)		0,00			nº de Pavimentos		2	
06 CONDIÇÕES DA OCUPAÇÃO								
Condições de Utilização								
	Exclusivamente Residencial		X	Exclusivamente Comercial		Exclusivamente Industrial		
	Agropecuários		Residencial e Industrial			Residencial e Comercial		
	Outros:							
07 CARACTERÍSTICAS DA OCUPAÇÃO RESIDENCIAL								
Categoria dos Ocupantes								
Tipos		Quantidade						
Membros da família		0						
Empregados permanentes		0						
Empregados temporários		0						
Parceiros/meeiros		0						
Outros		0						
Economia de Subsistência		X	Sim		Não			
Tipo de Produção local		Agricultura	Criação de Animais		Manufatura	Máquina e Equipamentos	X	Outros

		CADASTRO SÓCIOECONÔMICO					
Condições do Entrevistado							
Titular da Família		Cônjuge do Titular da Família		Titular da Família Secundária			
Cônjuge do Titular da Família Secundária		Outros:					
Tipo de Residência							
Edificação Isolada		Conjunto de Edificações		Condomínio			
Agglomerado subnormal		Agglomerado Rural		Outros:			
08 CARACTERÍSTICAS DA OCUPAÇÃO COMERCIAL / INDUSTRIAL							
Condições do Entrevistado							
Dono do Estabelecimento		Funcionário		X		Outros: INQUILINO	
Atividade Comercial							
X	Bar	Mercearia	Quitanda	Açougue			
	Farmácia	Barraca	Barbearia	Indústria			
Outros:							
Faturamento Médio Mensal (R\$)							
Menos de 250,00		De 251,00 à 500,00		X		De 501,00 à 1.000,00	De 1.001,00 à 2.000,00
De 2.001,00 à 5.000,00		De 5.001,00 à 10.000,00		Mais de 10.000,00			
Categoria dos Empregados:		2	Mão de obra familiar			0	Contratados
09 ESTIMATIVAS E PERSPECTIVAS							
Valores Estimados da Ocupação pelo Ocupante (R\$)				R\$ 120.000,00			
Expectativas Quanto ao Futuro							
Interesse em permanecer no local		X	Interesse em permanecer no bairro		Interesse em permanecer no município		
Interesse em ir para a área urbana		Interesse em retomar ao local de origem		Interesse em ir para a área rural			
Outros:							
Expectativas Quanto a Mudança de Atividade							
Interesse em parecer na mesma atividade			X		Interesse em mudar de atividade		
Outro tipo de atividade:							
Viabilidade do Remanescente do Terreno Ocupado							
Há área remanescente suficiente para a relocação da ocupação							
Há área para a manutenção dos modelos de produção vigentes							
X	Não há área suficiente para a relocação da ocupação						
Não há área suficiente para a relocação e produção vigentes							
As condições topográficas da área são adversas para qualquer tipo de relocação							
Outros:							