
		CADASTRO DE OCUPAÇÃO							
01 DADOS DO LEVANTAMENTO DE CAMPO									
Código Cadastro		BR-101_ES_067+830_N_COS_PM_ED_FA_2342							
Técnico Responsável		ANA CAROLINA MAIA DRUMOND			Data	20/03/2014			
02 DADOS DO OCUPANTE									
Nome / Razão Social		ALINE PRADO DE SOUZA							
Contato		27 996006679							
03 LOCALIZAÇÃO									
Rodovia		BR-101		km	067+830		Sentido	NORTE	
Município		SÃO MATEUS		Bairro	SERNAMBY		UF	ES	
Coordenadas		N 7929424,231			E	409364,759			
04 CARACTERIZAÇÃO									
Localização		Pista Principal		X	Pista Marginal				
Faixa Ocupada		Faixa de Domínio		X	Faixa "Non Aedificandi"		Faixa de Domínio e Faixa "Non Aedificandi"		
Tipo de Ocupação		X	Edificação			Barraca	Placa	Outdoor	
			Totem			Agricultura	Entulho	Radar	
			Semáforo			Muro			Caixa D'Água
			Rede de Telecomunicação			Rede de Água e Esgoto			Rede de Eletricidade
			Rede Petróleo e Gás			Ponto de Ônibus			Outros
Tipo de Edificação		X	Residencial			Comercial	Industrial	Institucional	
			Misto			Público	Outros		
Zona		Rural		X	Urbana				
Época Construção		X	Antes de 1979			Depois de 1979			
Posicionamento		Transversal			Longitudinal		X	Pontual	
		Aérea			Subterrânea		X	Superfície	
2ª Coordenadas		N 0			E	0			
05 DADOS CADASTRAIS									
Extensão da Faixa de Domínio na localidade (m)				0					
Extensão da Faixa "Non Aedificandi" na localidade (m)				15,00					
Área aproximada da Ocupação (m²) Faixa de Domínio									
Área aproximada da Ocupação (m²) na Faixa "Non Aedificandi"				54,62					
Área aproximada da Ocupação (m²) na Faixa de Domínio e Faixa "Non Aedificandi"									
06 OBSERVAÇÕES									

	<p>CADASTRO DE OCUPAÇÃO</p>	
<p>07 RELATÓRIO FOTOGRÁFICO DA OCUPAÇÃO</p>		
		
<p>Data da Foto: 20/03/14 - Direção: 212,1 - Latitude: -18,7247683061461 - Longitude: -39,8596234526856</p>	<p>Data da Foto: 20/03/14 - Direção 254,1 - Latitude -18,7247710302646 - Longitude -39,8596678767724</p>	
		
<p>Data da Foto: 20/03/14 - Direção: 301,7 - Latitude: -18,7247545598249 - Longitude: -39,8597367760165</p>		

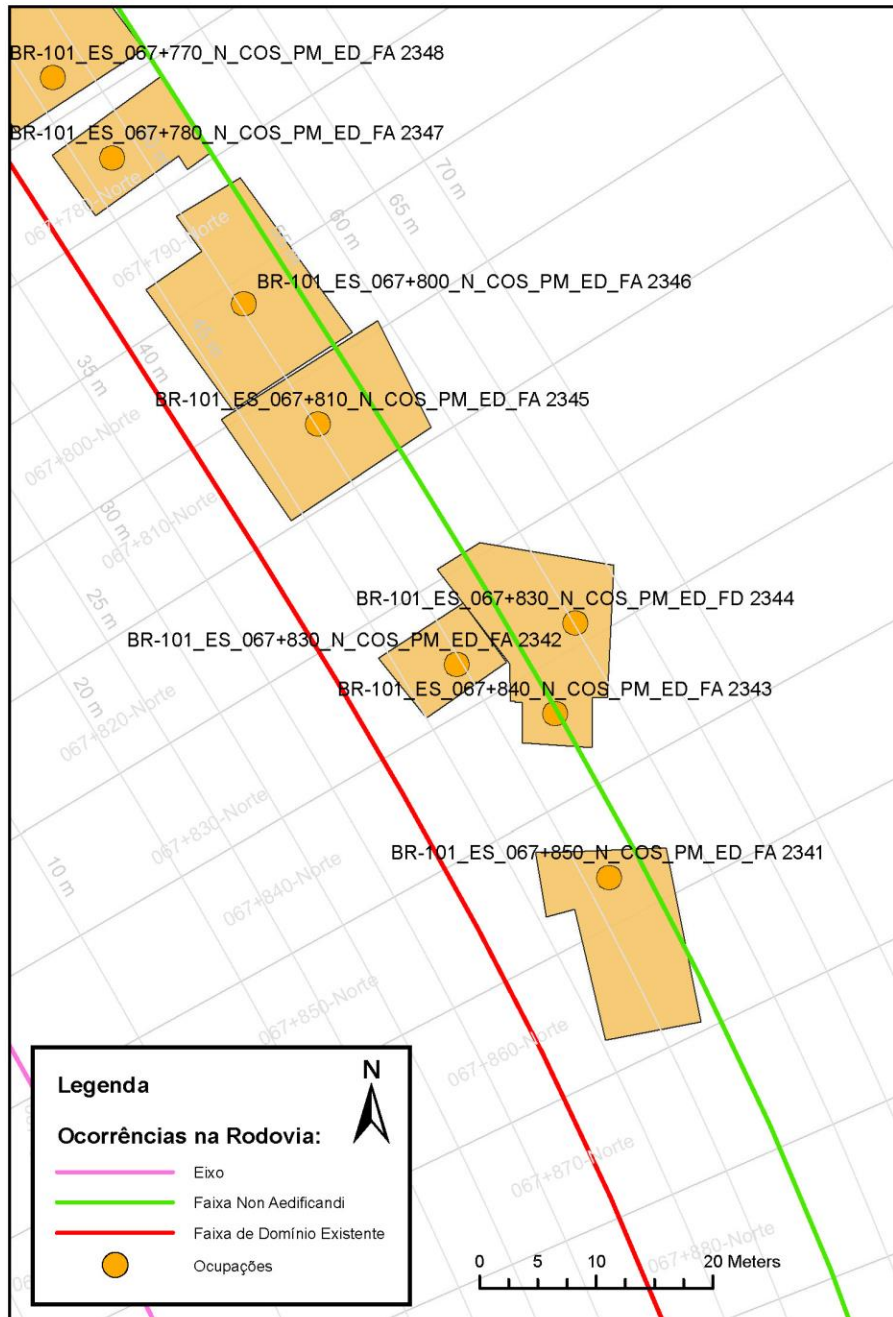




CADASTRO DE OCUPAÇÃO





08

CROQUI ESQUEMÁTICO



		CADASTRO SÓCIOECONÔMICO					
01 DADOS DO LEVANTAMENTO DE CAMPO							
Código Cadastro		BR-101_ES_067+830_N_COS_PM_ED_FA 2342					
Técnico Responsável		ANA CAROLINA MAIA DRUMOND			Data	20/03/2014	
02 DADOS DO OCUPANTE							
Nome / Razão Social		ALINE PRADO DE SOUZA					
Contato		27 996006679					
03 DADOS DO ENTREVISTADO							
Nome do Entrevistado		ALINE PRADO DE SOUZA					
Contato		27 996006679					
04 LOCALIZAÇÃO							
Rodovia	BR-101	km	067+830		Sentido	NORTE	
Município	SÃO MATEUS	Bairro	SERNAMBY		UF	ES	
Coordenadas	N	7929424,231			E	409364,759	
Zona		Rural	X	Urbana			
Dados Gerais:							
X	Entrevista Realizada		Adulto Ausente			Recusa à Entrevista	
	Ocupação Fechada		Ocupação Abandonada			Outros	
05 CARACTERÍSTICAS DA OCUPAÇÃO							
Condições de Ocupação		X	Próprio		Alugado		Cedido
Tempo de Ocupação		50					
Tipo de Documentação Existente							
	Escritura Registrada		Documento de Posse			Requerimento de Usucapião	
	Termo de Cessão		Termo de Doação			Contrato de Compra e Venda	
	Recibo de Compra e Venda		Nenhum Documento			Não Informado	
X	Outros: RECIBO						
Tipologia da Construção							
Fechamento		Construção e madeira	X	Construção em alvenaria		Construção mista	Outras
Cobertura		Laje		Fibrocimento	X	Cerâmica	Plástico
		Zinco		Material aproveitado		Outros	Madeira
Área Construída e Número de Pavimentos da Ocupação							
Área Total Construída (m ²)		0,00			nº de Pavimentos		1
06 CONDIÇÕES DA OCUPAÇÃO							
Condições de Utilização							
X	Exclusivamente Residencial		Exclusivamente Comercial			Exclusivamente Industrial	
	Agropecuários		Residencial e Industrial			Residencial e Comercial	
	Outros:						
07 CARACTERÍSTICAS DA OCUPAÇÃO RESIDENCIAL							
Categoria dos Ocupantes							
Tipos		Quantidade					
Membros da família		4					
Empregados permanentes		0					
Empregados temporários		0					
Parceiros/meeiros		0					
Outros		0					
Economia de Subsistência			Sim	X	Não		
Tipo de Produção local		Agricultura		Criação de Animais		Manufatura	Máquina e Equipamentos
							Outros

		CADASTRO SÓCIOECONÔMICO					
Condições do Entrevistado							
X	Titular da Família		Cônjuge do Titular da Família		Titular da Família Secundária		
	Cônjuge do Titular da Família Secundária		Outros:				
Tipo de Residência							
X	Edificação Isolada		Conjunto de Edificações		Condomínio		
	Agglomerado subnormal		Agglomerado Rural		Outros:		
08	CARACTERÍSTICAS DA OCUPAÇÃO COMERCIAL / INDUSTRIAL						
Condições do Entrevistado							
	Dono do Estabelecimento		Funcionário		Outros:		
Atividade Comercial							
	Bar		Mercearia		Quitanda		Açougue
	Farmácia		Barraca		Barbearia		Indústria
	Outros:						
Faturamento Médio Mensal (R\$)							
	Menos de 250,00		De 251,00 à 500,00		De 501,00 à 1.000,00		De 1.001,00 à 2.000,00
	De 2.001,00 à 5.000,00		De 5.001,00 à 10.000,00		Mais de 10.000,00		
Categoria dos Empregados:		0	Mão de obra familiar			0	Contratados
09	ESTIMATIVAS E PERSPECTIVAS						
Valores Estimados da Ocupação pelo Ocupante (R\$)							
Expectativas Quanto ao Futuro							
X	Interesse em permanecer no local		Interesse em permanecer no bairro		Interesse em permanecer no município		
	Interesse em ir para a área urbana		Interesse em retomar ao local de origem		Interesse em ir para a área rural		
	Outros:						
Expectativas Quanto a Mudança de Atividade							
X	Interesse em parecer na mesma atividade			Interesse em mudar de atividade			
	Outro tipo de atividade:						
Viabilidade do Remanescente do Terreno Ocupado							
	Há área remanescente suficiente para a relocação da ocupação						
	Há área para a manutenção dos modelos de produção vigentes						
X	Não há área suficiente para a relocação da ocupação						
	Não há área suficiente para a relocação e produção vigentes						
	As condições topográficas da área são adversas para qualquer tipo de relocação						
	Outros:						