
		CADASTRO DE OCUPAÇÃO							
01 DADOS DO LEVANTAMENTO DE CAMPO									
Código Cadastro									
Técnico Responsável		MARCOS ANTÔNIO PROENÇA			Data	25/03/2014			
02 DADOS DO OCUPANTE									
Nome / Razão Social		MILLIS FAMILIA PEREIRA							
Contato		27 996273696							
03 LOCALIZAÇÃO									
Rodovia		BR-101		km	067+670		Sentido	NORTE	
Município		SÃO MATEUS		Bairro	DOM JOSÉ DALVIT		UF	ES	
Coordenadas		N 7929559,578			E	409269,422			
04 CARACTERIZAÇÃO									
Localização		X	Pista Principal			Pista Marginal			
Faixa Ocupada			Faixa de Domínio			Faixa "Non Aedificandi" X	Faixa de Domínio e Faixa "Non Aedificandi"		
Tipo de Ocupação		X	Edificação		Barraca	Placa	Outdoor		
			Totem		Agricultura	Entulho	Radar		
			Semáforo		Muro			Caixa D'Água	
			Rede de Telecomunicação		Rede de Água e Esgoto			Rede de Eletricidade	
			Rede Petróleo e Gás		Ponto de Ônibus			Outros	
Tipo de Edificação			Residencial		X	Comercial	Industrial	Institucional	
			Misto			Público	Outros		
Zona			Rural		X	Urbana			
Época Construção			Antes de 1979		X	Depois de 1979			
Posicionamento			Transversal			Longitudinal	X	Pontual	
			Aérea			Subterrânea	X	Superfície	
2ª Coordenadas		N 0			E	0			
05 DADOS CADASTRAIS									
Extensão da Faixa de Domínio na localidade (m)				0					
Extensão da Faixa "Non Aedificandi" na localidade (m)				15,00					
Área aproximada da Ocupação (m²) Faixa de Domínio									
Área aproximada da Ocupação (m²) na Faixa "Non Aedificandi"									
Área aproximada da Ocupação (m²) na Faixa de Domínio e Faixa "Non Aedificandi"				42,34					
06 OBSERVAÇÕES									

	<p>CADASTRO DE OCUPAÇÃO</p>	
<p>07</p>	<p>RELATÓRIO FOTOGRÁFICO DA OCUPAÇÃO</p>	
		
<p>Data da Foto: 25/03/14 - Direção: 272,3 - Latitude: -18,7235056562524 - Longitude: -39,8607358988746</p>	<p>Data da Foto: 25/03/14 - Direção 25,6 - Latitude -18,7233875552367 - Longitude -39,8607787303998</p>	
		
<p>Data da Foto: 25/03/14 - Direção: 249,6 - Latitude: -18,7235288741241 - Longitude: -39,8606909718736</p>		

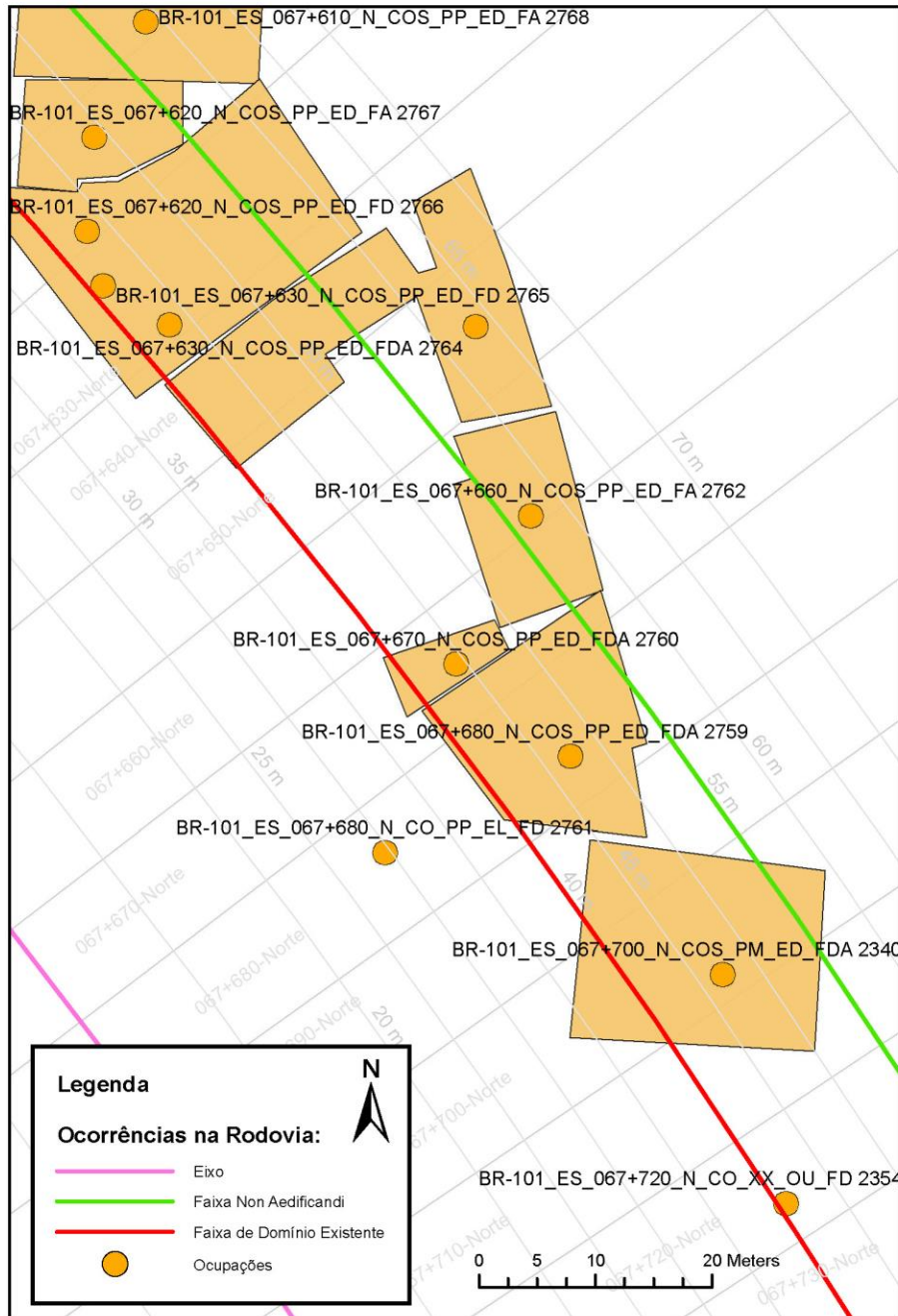




CADASTRO DE OCUPAÇÃO





08

CROQUI ESQUEMÁTICO



		CADASTRO SÓCIOECONÔMICO												
01 DADOS DO LEVANTAMENTO DE CAMPO														
Código Cadastro		BR-101_ES_067+670_N_COS_PP_ED_FDA 2760												
Técnico Responsável		MARCOS ANTÔNIO PROENÇA			Data	25/03/2014								
02 DADOS DO OCUPANTE														
Nome / Razão Social		MILLIS FAMILIA PEREIRA												
Contato		27 996273696												
03 DADOS DO ENTREVISTADO														
Nome do Entrevistado		MILLIS FAMILIA PEREIRA												
Contato		27 996273696												
04 LOCALIZAÇÃO														
Rodovia		BR-101		km	067+670		Sentido	NORTE						
Município		SÃO MATEUS		Bairro	DOM JOSÉ DALVIT		UF	ES						
Coordenadas		N	7929559,578			E	409269,422							
Zona			Rural	X	Urbana									
Dados Gerais:														
X	Entrevista Realizada			Adulto Ausente			Recusa à Entrevista							
	Ocupação Fechada			Ocupação Abandonada			Outros							
05 CARACTERÍSTICAS DA OCUPAÇÃO														
Condições de Ocupação			Próprio	X	Alugado		Cedido		Ocupação		Outros			
Tempo de Ocupação		15												
Tipo de Documentação Existente														
	Escritura Registrada			Documento de Posse			Requerimento de Usucapião							
	Termo de Cessão			Termo de Doação			Contrato de Compra e Venda							
	Recibo de Compra e Venda			Nenhum Documento			Não Informado							
X	Outros: RECIBO DE COMPRA E VENDA													
Tipologia da Construção														
Fechamento			Construção e madeira		X	Construção em alvenaria			Construção mista			Outras		
Cobertura		X	Laje		Fibrocimento			Cerâmica			Plástico		Madeira	
			Zinco		Material aproveitado			Outros						
Área Construída e Número de Pavimentos da Ocupação														
Área Total Construída (m ²)		0,00				nº de Pavimentos		2						
06 CONDIÇÕES DA OCUPAÇÃO														
Condições de Utilização														
	Exclusivamente Residencial			Exclusivamente Comercial			Exclusivamente Industrial							
	Agropecuários			Residencial e Industrial			Residencial e Comercial							
	Outros:													
07 CARACTERÍSTICAS DA OCUPAÇÃO RESIDENCIAL														
Categoria dos Ocupantes														
Tipos		Quantidade												
Membros da família		0												
Empregados permanentes		1												
Empregados temporários		0												
Parceiros/meeiros		0												
Outros		0												
Economia de Subsistência			Sim	X	Não									
Tipo de Produção local			Agricultura		Criação de Animais			Manufatura			Máquina e Equipamentos			Outros

		CADASTRO SÓCIOECONÔMICO					
Condições do Entrevistado							
Titular da Família		Cônjuge do Titular da Família		Titular da Família Secundária			
Cônjuge do Titular da Família Secundária		Outros:					
Tipo de Residência							
Edificação Isolada		Conjunto de Edificações		Condomínio			
Agglomerado subnormal		Agglomerado Rural		Outros:			
08	CARACTERÍSTICAS DA OCUPAÇÃO COMERCIAL / INDUSTRIAL						
Condições do Entrevistado							
Dono do Estabelecimento		X		Funcionário		Outros:	
Atividade Comercial							
Bar		Mercearia		Quitanda		Açougue	
Farmácia		Barraca		Barbearia		Indústria	
X		Outros: REPETIDORA DE SINAL DE RADIO DE COMUNICAÇÃO					
Faturamento Médio Mensal (R\$)							
Menos de 250,00		De 251,00 à 500,00		De 501,00 à 1.000,00		De 1.001,00 à 2.000,00	
De 2.001,00 à 5.000,00		De 5.001,00 à 10.000,00		Mais de 10.000,00			
Categoria dos Empregados:		0		Mão de obra familiar		1	
						Contratados	
09	ESTIMATIVAS E PERSPECTIVAS						
Valores Estimados da Ocupação pelo Ocupante (R\$)							
Expectativas Quanto ao Futuro							
X		Interesse em permanecer no local		Interesse em permanecer no bairro		Interesse em permanecer no município	
		Interesse em ir para a área urbana		Interesse em retomar ao local de origem		Interesse em ir para a área rural	
		Outros:					
Expectativas Quanto a Mudança de Atividade							
X		Interesse em parecer na mesma atividade		Interesse em mudar de atividade			
		Outro tipo de atividade:					
Viabilidade do Remanescente do Terreno Ocupado							
		Há área remanescente suficiente para a relocação da ocupação					
		Há área para a manutenção dos modelos de produção vigentes					
X		Não há área suficiente para a relocação da ocupação					
		Não há área suficiente para a relocação e produção vigentes					
		As condições topográficas da área são adversas para qualquer tipo de relocação					
		Outros:					