
		<b>CADASTRO DE OCUPAÇÃO</b>						
<b>01 DADOS DO LEVANTAMENTO DE CAMPO</b>								
Código Cadastro		BR-101_ES_067+650_N_COS_PP_ED_FDA 2763						
Técnico Responsável		MARCOS ANTÔNIO PROENÇA			Data	25/03/2014		
<b>02 DADOS DO OCUPANTE</b>								
Nome / Razão Social		ELETRICA GURIRI						
Contato		27 996463313						
<b>03 LOCALIZAÇÃO</b>								
Rodovia		BR-101		km	067+650		Sentido	NORTE
Município		SÃO MATEUS		Bairro	DOM JOSÉ DALVIT		UF	ES
Coordenadas		N 7929588,559			E	409271,124		
<b>04 CARACTERIZAÇÃO</b>								
Localização	X	Pista Principal			Pista Marginal			
Faixa Ocupada		Faixa de Domínio			Faixa "Non Aedificandi"	X	Faixa de Domínio e Faixa "Non Aedificandi"	
Tipo de Ocupação	X	Edificação		Barraca		Placa		Outdoor
		Totem		Agricultura		Entulho		Radar
		Semáforo		Muro				Caixa D'Água
		Rede de Telecomunicação		Rede de Água e Esgoto				Rede de Eletricidade
		Rede Petróleo e Gás		Ponto de Ônibus				Outros
Tipo de Edificação		Residencial		X	Comercial		Industrial	Institucional
		Misto			Público		Outros	
Zona		Rural		X	Urbana			
Época Construção		Antes de 1979		X	Depois de 1979			
Posicionamento		Transversal			Longitudinal		X	Pontual
		Aérea			Subterrânea		X	Superfície
2ª Coordenadas		N 0			E	0		
<b>05 DADOS CADASTRAIS</b>								
Extensão da Faixa de Domínio na localidade (m)				0				
Extensão da Faixa "Non Aedificandi" na localidade (m)				15,00				
Área aproximada da Ocupação (m²) Faixa de Domínio								
Área aproximada da Ocupação (m²) na Faixa "Non Aedificandi"								
Área aproximada da Ocupação (m²) na Faixa de Domínio e Faixa "Non Aedificandi"				330,11				
<b>06 OBSERVAÇÕES</b>								

	<p><b>CADASTRO DE OCUPAÇÃO</b></p>	
07	RELATÓRIO FOTOGRÁFICO DA OCUPAÇÃO	
		
<p>Data da Foto: 25/03/14 - Direção: 348,8 - Latitude: -18,7232723878871 - Longitude: -39,8609228991343</p>	<p>Data da Foto: 25/03/14 - Direção 254,4 - Latitude -18,7234519701625 - Longitude -39,8607505672051</p>	
		
<p>Data da Foto: 25/03/14 - Direção: 271,8 - Latitude: -18,7234081747185 - Longitude: -39,8607711028679</p>		

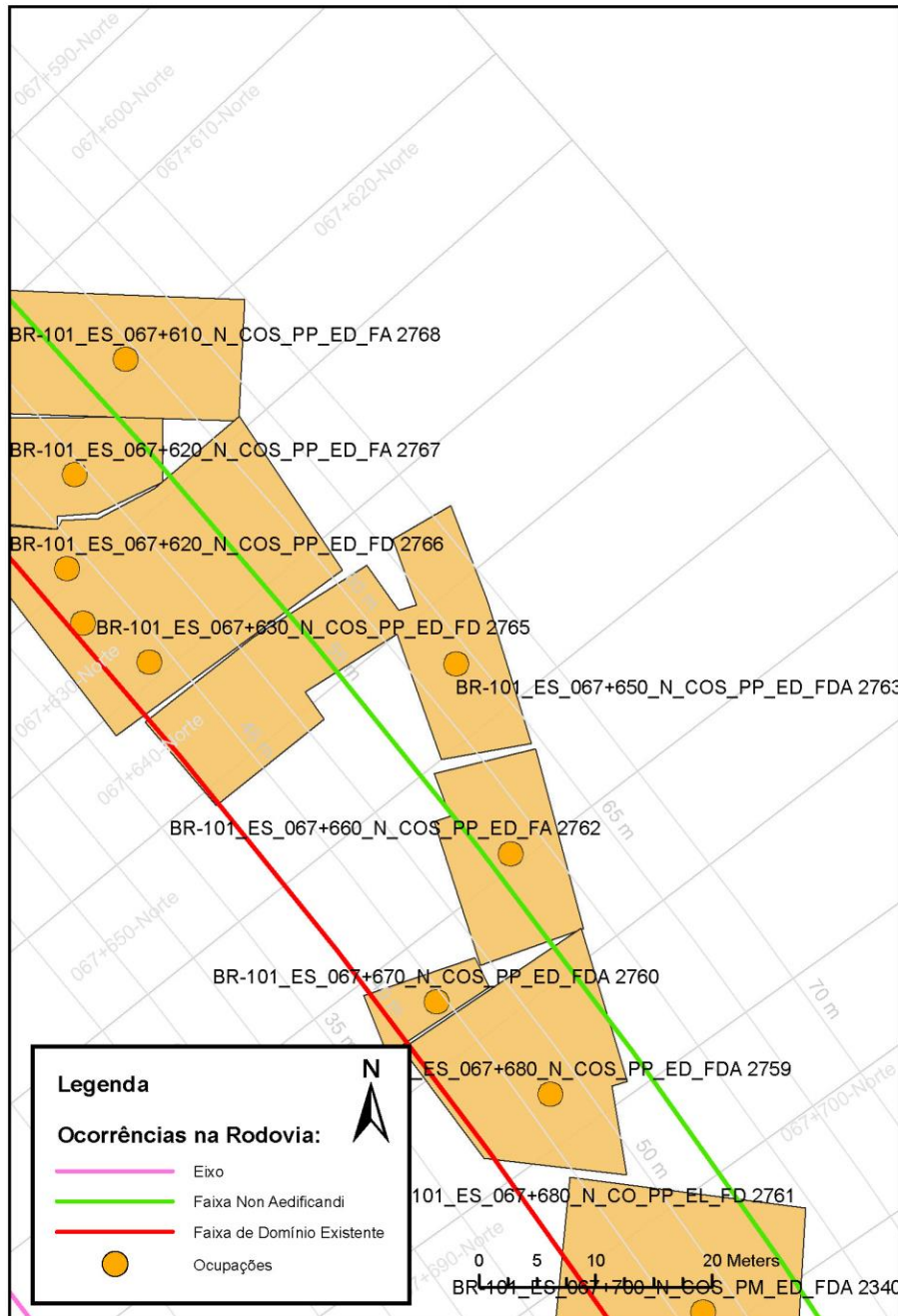




CADASTRO DE OCUPAÇÃO





08

CROQUI ESQUEMÁTICO



		<b>CADASTRO SÓCIOECONÔMICO</b>					
<b>01 DADOS DO LEVANTAMENTO DE CAMPO</b>							
Código Cadastro		BR-101_ES_067+650_N_COS_PP_ED_FDA 2763					
Técnico Responsável		MARCOS ANTÔNIO PROENÇA			Data	25/03/2014	
<b>02 DADOS DO OCUPANTE</b>							
Nome / Razão Social		ELETRICA GURIRI					
Contato		27 996463313					
<b>03 DADOS DO ENTREVISTADO</b>							
Nome do Entrevistado		GLEICE DAINE MAIA MORO					
Contato		27 996463313					
<b>04 LOCALIZAÇÃO</b>							
Rodovia	BR-101	km	067+650		Sentido	NORTE	
Município	SÃO MATEUS	Bairro	DOM JOSÉ DALVIT		UF	ES	
Coordenadas	N	7929588,559			E	409271,124	
Zona		Rural	X	Urbana			
Dados Gerais:							
X	Entrevista Realizada		Adulto Ausente			Recusa à Entrevista	
	Ocupação Fechada		Ocupação Abandonada			Outros	
<b>05 CARACTERÍSTICAS DA OCUPAÇÃO</b>							
Condições de Ocupação			Próprio	X	Alugado		Cedido
Tempo de Ocupação		1					
Tipo de Documentação Existente							
	Escritura Registrada		Documento de Posse			Requerimento de Usucapião	
	Termo de Cessão		Termo de Doação			Contrato de Compra e Venda	
	Recibo de Compra e Venda		Nenhum Documento			Não Informado	
X	Outros: RECIBO DE COMPRA E VENDA						
Tipologia da Construção							
Fechamento		Construção e madeira		X	Construção em alvenaria		Construção mista
Cobertura		Laje	X	Fibrocimento		Cerâmica	Plástico
		Zinco		Material aproveitado		Outros	
Área Construída e Número de Pavimentos da Ocupação							
Área Total Construída (m <sup>2</sup> )		0,00			nº de Pavimentos		2
<b>06 CONDIÇÕES DA OCUPAÇÃO</b>							
Condições de Utilização							
	Exclusivamente Residencial		X	Exclusivamente Comercial		Exclusivamente Industrial	
	Agropecuários			Residencial e Industrial		Residencial e Comercial	
	Outros:						
<b>07 CARACTERÍSTICAS DA OCUPAÇÃO RESIDENCIAL</b>							
Categoria dos Ocupantes							
Tipos		Quantidade					
Membros da família		0					
Empregados permanentes		1					
Empregados temporários		0					
Parceiros/meeiros		0					
Outros		0					
Economia de Subsistência			Sim	X	Não		
Tipo de Produção local		Agricultura		Criação de Animais		Manufatura	Máquina e Equipamentos
							Outros

		<b>CADASTRO SÓCIOECONÔMICO</b>				
Condições do Entrevistado						
Titular da Família		Cônjuge do Titular da Família		Titular da Família Secundária		
Cônjuge do Titular da Família Secundária		Outros:				
Tipo de Residência						
Edificação Isolada		Conjunto de Edificações		Condomínio		
Agglomerado subnormal		Agglomerado Rural		Outros:		
<b>08</b>	<b>CARACTERÍSTICAS DA OCUPAÇÃO COMERCIAL / INDUSTRIAL</b>					
Condições do Entrevistado						
Dono do Estabelecimento		Funcionário		X		Outros: ESPOSA
Atividade Comercial						
Bar		Mercearia		Quitanda		Açougue
Farmácia		Barraca		Barbearia		Indústria
X		Outros: OFICINA ELÉTRICA				
Faturamento Médio Mensal (R\$)						
Menos de 250,00		De 251,00 à 500,00		De 501,00 à 1.000,00		De 1.001,00 à 2.000,00
De 2.001,00 à 5.000,00		De 5.001,00 à 10.000,00		Mais de 10.000,00		
Categoria dos Empregados:		1		Mão de obra familiar		0
						Contratados
<b>09</b>	<b>ESTIMATIVAS E PERSPECTIVAS</b>					
Valores Estimados da Ocupação pelo Ocupante (R\$)						
Expectativas Quanto ao Futuro						
X		Interesse em permanecer no local		Interesse em permanecer no bairro		Interesse em permanecer no município
		Interesse em ir para a área urbana		Interesse em retomar ao local de origem		Interesse em ir para a área rural
		Outros:				
Expectativas Quanto a Mudança de Atividade						
X		Interesse em parecer na mesma atividade		Interesse em mudar de atividade		
		Outro tipo de atividade:				
Viabilidade do Remanescente do Terreno Ocupado						
		Há área remanescente suficiente para a relocação da ocupação				
		Há área para a manutenção dos modelos de produção vigentes				
X		Não há área suficiente para a relocação da ocupação				
		Não há área suficiente para a relocação e produção vigentes				
		As condições topográficas da área são adversas para qualquer tipo de relocação				
		Outros:				