
		CADASTRO DE OCUPAÇÃO					
01 DADOS DO LEVANTAMENTO DE CAMPO							
Código Cadastro		BR-101_ES_067+140_S_COS_PM_ED_FDA 2241					
Técnico Responsável		PAMELLA DE SOUZA RIBEIRO			Data	20/03/2014	
02 DADOS DO OCUPANTE							
Nome / Razão Social		JOAQUIM PEREIRA PINTO NETO					
Contato		27 37634889					
03 LOCALIZAÇÃO							
Rodovia	BR-101		km	067+140		Sentido	SUL
Município	SÃO MATEUS		Bairro	BOA VISTA		UF	ES
Coordenadas	N	7929787,973			E	408785,366	
04 CARACTERIZAÇÃO							
Localização		Pista Principal	X	Pista Marginal			
Faixa Ocupada		Faixa de Domínio		Faixa "Non Aedificandi"	X	Faixa de Domínio e Faixa "Non Aedificandi"	
Tipo de Ocupação	X	Edificação		Barraca		Placa	Outdoor
		Totem		Agricultura		Entulho	Radar
		Semáforo		Muro			Caixa D'Água
		Rede de Telecomunicação		Rede de Água e Esgoto			Rede de Eletricidade
		Rede Petróleo e Gás		Ponto de Ônibus			Outros
Tipo de Edificação	X	Residencial		Comercial		Industrial	Institucional
		Misto		Público		Outros	
Zona		Rural	X	Urbana			
Época Construção		Antes de 1979		Depois de 1979			
Posicionamento		Transversal		Longitudinal	X	Pontual	
		Aérea		Subterrânea	X	Superfície	
2ª Coordenadas	N	0			E	0	
05 DADOS CADASTRAIS							
Extensão da Faixa de Domínio na localidade (m)		0					
Extensão da Faixa "Non Aedificandi" na localidade (m)		15,00					
Área aproximada da Ocupação (m²) Faixa de Domínio		0					
Área aproximada da Ocupação (m²) na Faixa "Non Aedificandi"		0					
Área aproximada da Ocupação (m²) na Faixa de Domínio e Faixa "Non Aedificandi"							
06 OBSERVAÇÕES							

	<p>CADASTRO DE OCUPAÇÃO</p>	
<p>07</p>	<p>RELATÓRIO FOTOGRÁFICO DA OCUPAÇÃO</p>	
		
<p>Data da Foto: 20/03/14 - Direção: 162,7 - Latitude: -18,7212003814231 - Longitude: -39,8649587016924</p>	<p>Data da Foto: 20/03/14 - Direção 173,5 - Latitude -18,7211067555647 - Longitude -39,8650794849171</p>	
		
<p>Data da Foto: 20/03/14 - Direção: 86,7 - Latitude: -18,7210278818558 - Longitude: -39,865237902887</p>		





CADASTRO DE OCUPAÇÃO





08

CROQUI ESQUEMÁTICO



		CADASTRO SÓCIOECONÔMICO					
01 DADOS DO LEVANTAMENTO DE CAMPO							
Código Cadastro		BR-101_ES_067+140_S_COS_PM_ED_FDA 2241					
Técnico Responsável		PAMELLA DE SOUZA RIBEIRO			Data	20/03/2014	
02 DADOS DO OCUPANTE							
Nome / Razão Social		JOAQUIM PEREIRA PINTO NETO					
Contato		27 37634889					
03 DADOS DO ENTREVISTADO							
Nome do Entrevistado		JOSENILDO MORAES DA SILVA VALENTIM					
Contato		27 37634889					
04 LOCALIZAÇÃO							
Rodovia	BR-101		km	067+140		Sentido	SUL
Município	SÃO MATEUS		Bairro	BOA VISTA		UF	ES
Coordenadas	N	7929787,973			E	408785,366	
Zona		Rural	X	Urbana			
Dados Gerais:							
X	Entrevista Realizada		Adulto Ausente			Recusa à Entrevista	
	Ocupação Fechada		Ocupação Abandonada			Outros	
05 CARACTERÍSTICAS DA OCUPAÇÃO							
Condições de Ocupação		X	Próprio		Alugado		Cedido
Tempo de Ocupação		30					
Tipo de Documentação Existente							
	Escritura Registrada		Documento de Posse			Requerimento de Usucapião	
	Termo de Cessão		Termo de Doação			Contrato de Compra e Venda	
	Recibo de Compra e Venda		Nenhum Documento			Não Informado	
X	Outros: NÃO SABE INFORMAR						
Tipologia da Construção							
Fechamento		Construção e madeira	X	Construção em alvenaria		Construção mista	Outras
Cobertura		Laje		Fibrocimento	X	Cerâmica	
		Zinco		Material aproveitado		Plástico	Madeira
						Outros	
Área Construída e Número de Pavimentos da Ocupação							
Área Total Construída (m ²)		0,00			nº de Pavimentos		3
06 CONDIÇÕES DA OCUPAÇÃO							
Condições de Utilização							
X	Exclusivamente Residencial		Exclusivamente Comercial			Exclusivamente Industrial	
	Agropecuários		Residencial e Industrial			Residencial e Comercial	
	Outros:						
07 CARACTERÍSTICAS DA OCUPAÇÃO RESIDENCIAL							
Categoria dos Ocupantes							
Tipos		Quantidade					
Membros da família		4					
Empregados permanentes		0					
Empregados temporários		0					
Parceiros/meeiros		0					
Outros		0					
Economia de Subsistência			Sim	X	Não		
Tipo de Produção local		Agricultura		Criação de Animais		Manufatura	Máquina e Equipamentos
							Outros

		CADASTRO SÓCIOECONÔMICO						
Condições do Entrevistado								
Titular da Família			Cônjuge do Titular da Família		Titular da Família Secundária			
Cônjuge do Titular da Família Secundária			X		Outros: FUNCIONÁRIO			
Tipo de Residência								
X		Edificação Isolada		Conjunto de Edificações		Condomínio		
		Agglomerado subnormal		Agglomerado Rural		Outros:		
08 CARACTERÍSTICAS DA OCUPAÇÃO COMERCIAL / INDUSTRIAL								
Condições do Entrevistado								
Dono do Estabelecimento			Funcionário		Outros:			
Atividade Comercial								
		Bar		Mercearia		Quitanda		
		Farmácia		Barraca		Açougue		
		Outros:		Barbearia		Indústria		
Faturamento Médio Mensal (R\$)								
		Menos de 250,00		De 251,00 à 500,00		De 501,00 à 1.000,00		
		De 2.001,00 à 5.000,00		De 5.001,00 à 10.000,00		Mais de 10.000,00		
Categoria dos Empregados:			0		Mão de obra familiar		0	
							Contratados	
09 ESTIMATIVAS E PERSPECTIVAS								
Valores Estimados da Ocupação pelo Ocupante (R\$)								
Expectativas Quanto ao Futuro								
X		Interesse em permanecer no local		Interesse em permanecer no bairro		Interesse em permanecer no município		
		Interesse em ir para a área urbana		Interesse em retomar ao local de origem		Interesse em ir para a área rural		
		Outros:						
Expectativas Quanto a Mudança de Atividade								
X		Interesse em parecer na mesma atividade			Interesse em mudar de atividade			
		Outro tipo de atividade:						
Viabilidade do Remanescente do Terreno Ocupado								
		Há área remanescente suficiente para a relocação da ocupação						
		Há área para a manutenção dos modelos de produção vigentes						
X		Não há área suficiente para a relocação da ocupação						
		Não há área suficiente para a relocação e produção vigentes						
		As condições topográficas da área são adversas para qualquer tipo de relocação						
		Outros:						