
		CADASTRO DE OCUPAÇÃO					
01 DADOS DO LEVANTAMENTO DE CAMPO							
Código Cadastro		BR-101_ES_066+650_N_COS_PM_ED_FDA 3364					
Técnico Responsável		MAICON ANDRÉ GOETTERT			Data	27/03/2014	
02 DADOS DO OCUPANTE							
Nome / Razão Social		OSCAR SÁ FREIRE DUTRA					
Contato		27 998209660					
03 LOCALIZAÇÃO							
Rodovia	BR-101		km	066+650		Sentido	NORTE
Município	SÃO MATEUS		Bairro	BOA VISTA		UF	ES
Coordenadas	N	7930080,826			E	408379,689	
04 CARACTERIZAÇÃO							
Localização		Pista Principal	X	Pista Marginal			
Faixa Ocupada		Faixa de Domínio		Faixa "Non Aedificandi"	X	Faixa de Domínio e Faixa "Non Aedificandi"	
Tipo de Ocupação	X	Edificação		Barraca		Placa	Outdoor
		Totem		Agricultura		Entulho	Radar
		Semáforo		Muro			Caixa D'Água
		Rede de Telecomunicação		Rede de Água e Esgoto			Rede de Eletricidade
		Rede Petróleo e Gás		Ponto de Ônibus			Outros
Tipo de Edificação		Residencial		Comercial		Industrial	Institucional
		Misto		Público	X	Outros	
Zona		Rural	X	Urbana			
Época Construção	X	Antes de 1979		Depois de 1979			
Posicionamento		Transversal		Longitudinal	X	Pontual	
		Aérea		Subterrânea	X	Superfície	
2ª Coordenadas	N	0			E	0	
05 DADOS CADASTRAIS							
Extensão da Faixa de Domínio na localidade (m)			0				
Extensão da Faixa "Non Aedificandi" na localidade (m)			15,00				
Área aproximada da Ocupação (m²) Faixa de Domínio							
Área aproximada da Ocupação (m²) na Faixa "Non Aedificandi"							
Área aproximada da Ocupação (m²) na Faixa de Domínio e Faixa "Non Aedificandi"			107,31				
06 OBSERVAÇÕES							



CADASTRO DE OCUPAÇÃO



07

RELATÓRIO FOTOGRÁFICO DA OCUPAÇÃO



Data da Foto: 27/03/14 - Direção: 301,8 - Latitude: -18,7188720563601 - Longitude: -39,8691473063453



Data da Foto: 27/03/14 - Direção 311,8 - Latitude -18,7188297696586 - Longitude -39,8691918980702



Data da Foto: 27/03/14 - Direção: 340,9 - Latitude: -18,7187807774346 - Longitude: -39,8692488950117

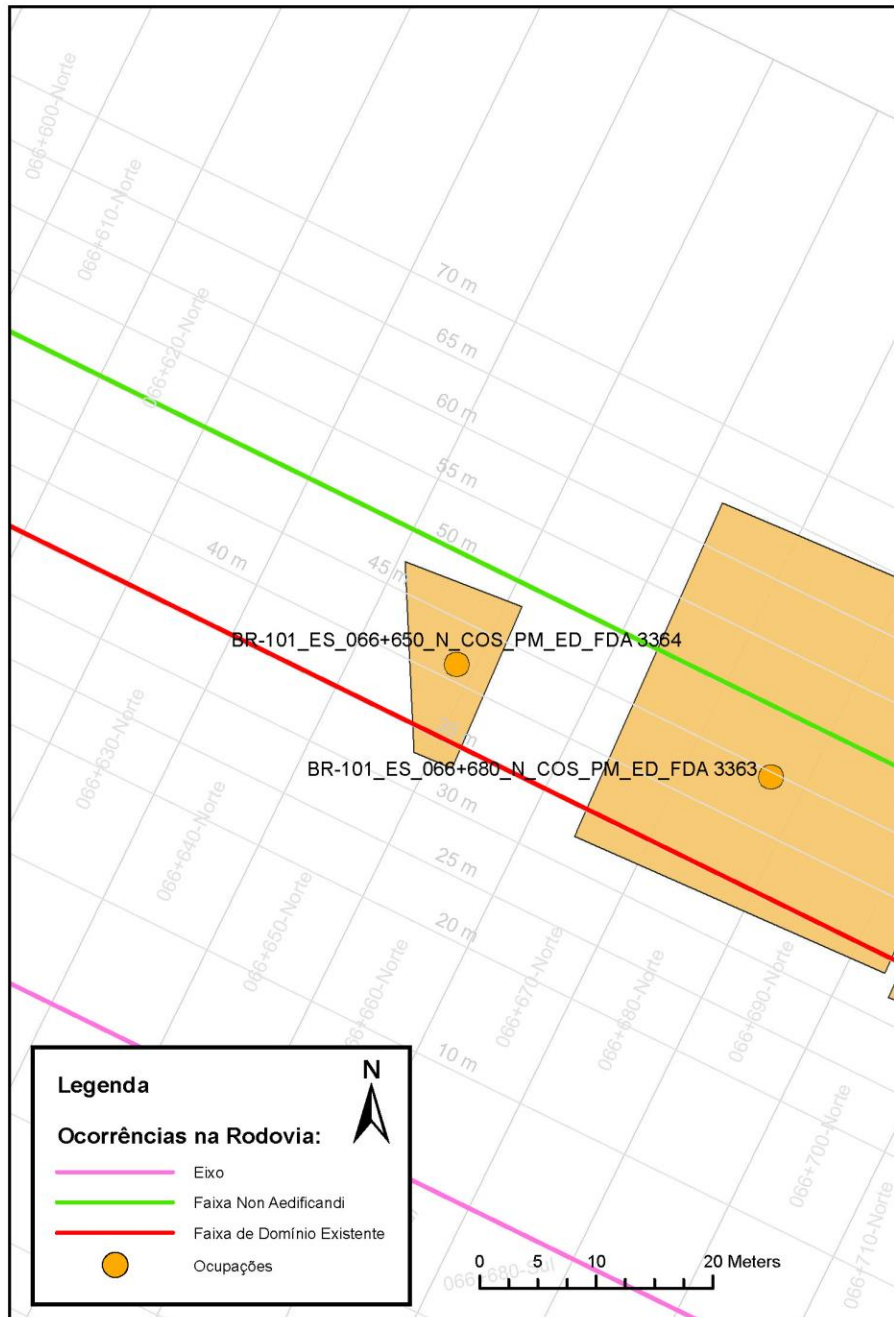




CADASTRO DE OCUPAÇÃO





08

CROQUI ESQUEMÁTICO



		CADASTRO SÓCIOECONÔMICO					
01 DADOS DO LEVANTAMENTO DE CAMPO							
Código Cadastro		BR-101_ES_066+650_N_COS_PM_ED_FDA 3364					
Técnico Responsável		MAICON ANDRÉ GOETTERT			Data	27/03/2014	
02 DADOS DO OCUPANTE							
Nome / Razão Social		OSCAR SÁ FREIRE DUTRA					
Contato		27 998209660					
03 DADOS DO ENTREVISTADO							
Nome do Entrevistado		CARLOS MIRANDA					
Contato		27 999279000					
04 LOCALIZAÇÃO							
Rodovia	BR-101		km	066+650		Sentido	NORTE
Município	SÃO MATEUS		Bairro	BOA VISTA		UF	ES
Coordenadas	N	7930080,826			E	408379,689	
Zona		Rural	X	Urbana			
Dados Gerais:							
X	Entrevista Realizada				Adulto Ausente		
	Ocupação Fechada				Ocupação Abandonada		
							Recusa à Entrevista
							Outros
05 CARACTERÍSTICAS DA OCUPAÇÃO							
Condições de Ocupação	X	Próprio		Alugado		Cedido	
Tempo de Ocupação	50						
Tipo de Documentação Existente							
	Escritura Registrada				Documento de Posse		
	Termo de Cessão				Termo de Doação		
	Recibo de Compra e Venda				Nenhum Documento		
X	Outros: NÃO SABE INFORMAR						
Tipologia da Construção							
Fechamento		Construção e madeira	X	Construção em alvenaria		Construção mista	
Cobertura	X	Laje		Fibrocimento		Cerâmica	
		Zinco		Material aproveitado		Plástico	
						Outros	
Área Construída e Número de Pavimentos da Ocupação							
Área Total Construída (m ²)	0,00			nº de Pavimentos		1	
06 CONDIÇÕES DA OCUPAÇÃO							
Condições de Utilização							
	Exclusivamente Residencial				Exclusivamente Comercial		
	Agropecuários				Residencial e Industrial		
X	Outros: CONSTRUÇÃO						
07 CARACTERÍSTICAS DA OCUPAÇÃO RESIDENCIAL							
Categoria dos Ocupantes							
Tipos	Quantidade						
Membros da família	0						
Empregados permanentes	6						
Empregados temporários	0						
Parceiros/meeiros	0						
Outros	0						
Economia de Subsistência		Sim	X	Não			
Tipo de Produção local		Agricultura		Criação de Animais		Manufatura	
						Máquina e Equipamentos	
							Outros

		CADASTRO SÓCIOECONÔMICO					
Condições do Entrevistado							
Titular da Família		Cônjuge do Titular da Família		Titular da Família Secundária			
Cônjuge do Titular da Família Secundária		Outros:					
Tipo de Residência							
Edificação Isolada		Conjunto de Edificações		Condomínio			
Agglomerado subnormal		Agglomerado Rural		Outros:			
08 CARACTERÍSTICAS DA OCUPAÇÃO COMERCIAL / INDUSTRIAL							
Condições do Entrevistado							
Dono do Estabelecimento		X		Funcionário		Outros:	
Atividade Comercial							
Bar		Mercearia		Quitanda		Açougue	
Farmácia		Barraca		Barbearia		Indústria	
X		Outros: CONTRUÇÃO					
Faturamento Médio Mensal (R\$)							
Menos de 250,00		De 251,00 à 500,00		De 501,00 à 1.000,00		De 1.001,00 à 2.000,00	
De 2.001,00 à 5.000,00		De 5.001,00 à 10.000,00		Mais de 10.000,00			
Categoria dos Empregados:		0		Mão de obra familiar		6	
						Contratados	
09 ESTIMATIVAS E PERSPECTIVAS							
Valores Estimados da Ocupação pelo Ocupante (R\$)							
Expectativas Quanto ao Futuro							
Interesse em permanecer no local		Interesse em permanecer no bairro		Interesse em permanecer no município			
Interesse em ir para a área urbana		Interesse em retomar ao local de origem		Interesse em ir para a área rural			
Outros:							
Expectativas Quanto a Mudança de Atividade							
Interesse em parecer na mesma atividade				Interesse em mudar de atividade			
Outro tipo de atividade:							
Viabilidade do Remanescente do Terreno Ocupado							
Há área remanescente suficiente para a relocação da ocupação							
Há área para a manutenção dos modelos de produção vigentes							
X		Não há área suficiente para a relocação da ocupação					
Não há área suficiente para a relocação e produção vigentes							
As condições topográficas da área são adversas para qualquer tipo de relocação							
Outros:							