
		CADASTRO DE OCUPAÇÃO					
01 DADOS DO LEVANTAMENTO DE CAMPO							
Código Cadastro		BR-101_ES_066+520_N_COS_PM_ED_FDA 2845					
Técnico Responsável		MAICON ANDRÉ GOETTERT			Data	25/03/2014	
02 DADOS DO OCUPANTE							
Nome / Razão Social		RODA MAIS					
Contato		27 37673449					
03 LOCALIZAÇÃO							
Rodovia	BR-101		km	066+520		Sentido	NORTE
Município	SÃO MATEUS		Bairro	BOA VISTA		UF	ES
Coordenadas	N	7930144,004			E	408259,693	
04 CARACTERIZAÇÃO							
Localização		Pista Principal	X	Pista Marginal			
Faixa Ocupada		Faixa de Domínio		Faixa "Non Aedificandi"	X	Faixa de Domínio e Faixa "Non Aedificandi"	
Tipo de Ocupação	X	Edificação		Barraca		Placa	Outdoor
		Totem		Agricultura		Entulho	Radar
		Semáforo		Muro			Caixa D'Água
		Rede de Telecomunicação		Rede de Água e Esgoto			Rede de Eletricidade
		Rede Petróleo e Gás		Ponto de Ônibus			Outros
Tipo de Edificação		Residencial	X	Comercial		Industrial	Institucional
		Misto		Público		Outros	
Zona		Rural	X	Urbana			
Época Construção		Antes de 1979	X	Depois de 1979			
Posicionamento		Transversal		Longitudinal	X	Pontual	
		Aérea		Subterrânea	X	Superfície	
2ª Coordenadas	N	0			E	0	
05 DADOS CADASTRAIS							
Extensão da Faixa de Domínio na localidade (m)			0				
Extensão da Faixa "Non Aedificandi" na localidade (m)			15,00				
Área aproximada da Ocupação (m²) Faixa de Domínio							
Área aproximada da Ocupação (m²) na Faixa "Non Aedificandi"							
Área aproximada da Ocupação (m²) na Faixa de Domínio e Faixa "Non Aedificandi"			233,4				
06 OBSERVAÇÕES							

	<p>CADASTRO DE OCUPAÇÃO</p>	
<p>07</p>	<p>RELATÓRIO FOTOGRÁFICO DA OCUPAÇÃO</p>	
		
<p>Data da Foto: 25/03/14 - Direção: 250,0 - Latitude: -18,7182925315748 - Longitude: -39,8700904380901</p>	<p>Data da Foto: 25/03/14 - Direção 280,8 - Latitude -18,7182917772035 - Longitude -39,8701600078865</p>	
		
<p>Data da Foto: 25/03/14 - Direção: 337,5 - Latitude: -18,7182555673818 - Longitude: -39,870280288197</p>		





CADASTRO DE OCUPAÇÃO





08

CROQUI ESQUEMÁTICO



		CADASTRO SÓCIOECONÔMICO																
01 DADOS DO LEVANTAMENTO DE CAMPO																		
Código Cadastro		BR-101_ES_066+520_N_COS_PM_ED_FDA 2845																
Técnico Responsável		MAICON ANDRÉ GOETTERT			Data	25/03/2014												
02 DADOS DO OCUPANTE																		
Nome / Razão Social		RODA MAIS																
Contato		27 37673449																
03 DADOS DO ENTREVISTADO																		
Nome do Entrevistado		JORGE LUIS GOMES																
Contato		27 37673449																
04 LOCALIZAÇÃO																		
Rodovia		BR-101		km	066+520		Sentido	NORTE										
Município		SÃO MATEUS		Bairro	BOA VISTA		UF	ES										
Coordenadas		N	7930144,004			E	408259,693											
Zona			Rural	X	Urbana													
Dados Gerais:																		
X	Entrevista Realizada			Adulto Ausente			Recusa à Entrevista											
	Ocupação Fechada			Ocupação Abandonada			Outros											
05 CARACTERÍSTICAS DA OCUPAÇÃO																		
Condições de Ocupação			Próprio	X	Alugado		Cedido		Ocupação		Outros							
Tempo de Ocupação		2																
Tipo de Documentação Existente																		
	Escritura Registrada			Documento de Posse			Requerimento de Usucapião											
	Termo de Cessão			Termo de Doação			Contrato de Compra e Venda											
	Recibo de Compra e Venda			Nenhum Documento			Não Informado											
X	Outros: NÃO SABE INFORMAR																	
Tipologia da Construção																		
Fechamento				Construção e madeira		X		Construção em alvenaria				Construção mista				Outras		
Cobertura			Laje	X	Fibrocimento				Cerâmica				Plástico				Madeira	
			Zinco		Material aproveitado				Outros									
Área Construída e Número de Pavimentos da Ocupação																		
Área Total Construída (m ²)		0,00				nº de Pavimentos		1										
06 CONDIÇÕES DA OCUPAÇÃO																		
Condições de Utilização																		
	Exclusivamente Residencial			X		Exclusivamente Comercial						Exclusivamente Industrial						
	Agropecuários						Residencial e Industrial						Residencial e Comercial					
	Outros:																	
07 CARACTERÍSTICAS DA OCUPAÇÃO RESIDENCIAL																		
Categoria dos Ocupantes																		
Tipos		Quantidade																
Membros da família		0																
Empregados permanentes		3																
Empregados temporários		0																
Parceiros/meeiros		0																
Outros		0																
Economia de Subsistência			Sim		X		Não											
Tipo de Produção local			Agricultura				Criação de Animais				Manufatura				Máquina e Equipamentos			Outros

		CADASTRO SÓCIOECONÔMICO					
Condições do Entrevistado							
Titular da Família		Cônjuge do Titular da Família		Titular da Família Secundária			
Cônjuge do Titular da Família Secundária		Outros:					
Tipo de Residência							
Edificação Isolada		Conjunto de Edificações		Condomínio			
Aglomerado subnormal		Aglomerado Rural		Outros:			
08	CARACTERÍSTICAS DA OCUPAÇÃO COMERCIAL / INDUSTRIAL						
Condições do Entrevistado							
X	Dono do Estabelecimento		Funcionário		Outros:		
Atividade Comercial							
Bar		Mercearia		Quitanda		Açougue	
Farmácia		Barraca		Barbearia		Indústria	
X	Outros: AUTO CENTER						
Faturamento Médio Mensal (R\$)							
Menos de 250,00		De 251,00 à 500,00		De 501,00 à 1.000,00		De 1.001,00 à 2.000,00	
De 2.001,00 à 5.000,00		De 5.001,00 à 10.000,00		X Mais de 10.000,00			
Categoria dos Empregados:		0 Mão de obra familiar		3		Contratados	
09	ESTIMATIVAS E PERSPECTIVAS						
Valores Estimados da Ocupação pelo Ocupante (R\$)							
Expectativas Quanto ao Futuro							
Interesse em permanecer no local		X	Interesse em permanecer no bairro		Interesse em permanecer no município		
Interesse em ir para a área urbana		Interesse em retomar ao local de origem		Interesse em ir para a área rural			
Outros:							
Expectativas Quanto a Mudança de Atividade							
X	Interesse em parecer na mesma atividade		Interesse em mudar de atividade				
Outro tipo de atividade:							
Viabilidade do Remanescente do Terreno Ocupado							
Há área remanescente suficiente para a relocação da ocupação							
Há área para a manutenção dos modelos de produção vigentes							
Não há área suficiente para a relocação da ocupação							
X	Não há área suficiente para a relocação e produção vigentes						
As condições topográficas da área são adversas para qualquer tipo de relocação							
Outros:							