
		<b>CADASTRO DE OCUPAÇÃO</b>					
<b>01 DADOS DO LEVANTAMENTO DE CAMPO</b>							
Código Cadastro		BR-101_ES_065+380_S_COS_PM_ED_FDA 1072					
Técnico Responsável		PAMELLA DE SOUZA RIBEIRO			Data	14/03/2014	
<b>02 DADOS DO OCUPANTE</b>							
Nome / Razão Social		CLEDIOMAR DE OLIVEIRA CORDEIRO					
Contato		27 998500357					
<b>03 LOCALIZAÇÃO</b>							
Rodovia	BR-101		km	065+380		Sentido	SUL
Município	SÃO MATEUS		Bairro	SANTO ANTONIO		UF	ES
Coordenadas	N	7930771,334			E	407378,605	
<b>04 CARACTERIZAÇÃO</b>							
Localização		Pista Principal	X	Pista Marginal			
Faixa Ocupada		Faixa de Domínio		Faixa "Non Aedificandi"	X	Faixa de Domínio e Faixa "Non Aedificandi"	
Tipo de Ocupação	X	Edificação		Barraca		Placa	Outdoor
		Totem		Agricultura		Entulho	Radar
		Semáforo		Muro			Caixa D'Água
		Rede de Telecomunicação		Rede de Água e Esgoto			Rede de Eletricidade
		Rede Petróleo e Gás		Ponto de Ônibus			Outros
Tipo de Edificação		Residencial	X	Comercial		Industrial	Institucional
		Misto		Público		Outros	
Zona		Rural	X	Urbana			
Época Construção		Antes de 1979	X	Depois de 1979			
Posicionamento		Transversal		Longitudinal	X	Pontual	
		Aérea		Subterrânea	X	Superfície	
2ª Coordenadas	N	0			E	0	
<b>05 DADOS CADASTRAIS</b>							
Extensão da Faixa de Domínio na localidade (m)			0				
Extensão da Faixa "Non Aedificandi" na localidade (m)			15,00				
Área aproximada da Ocupação (m²) Faixa de Domínio							
Área aproximada da Ocupação (m²) na Faixa "Non Aedificandi"							
Área aproximada da Ocupação (m²) na Faixa de Domínio e Faixa "Non Aedificandi"			34,8				
<b>06 OBSERVAÇÕES</b>							

	<p><b>CADASTRO DE OCUPAÇÃO</b></p>	
<p><b>07</b></p>	<p><b>RELATÓRIO FOTOGRÁFICO DA OCUPAÇÃO</b></p>	
		
<p>Data da Foto: 14/03/14 - Direção: 223,5 - Latitude: -18,7123995088215 - Longitude: -39,8784725927188</p>	<p>Data da Foto: 14/03/14 - Direção 95,0 - Latitude -18,7123162346135 - Longitude -39,8784530628844</p>	
		
<p>Data da Foto: 14/03/14 - Direção: 167,7 - Latitude: -18,7124391552235 - Longitude: -39,878446692638</p>		

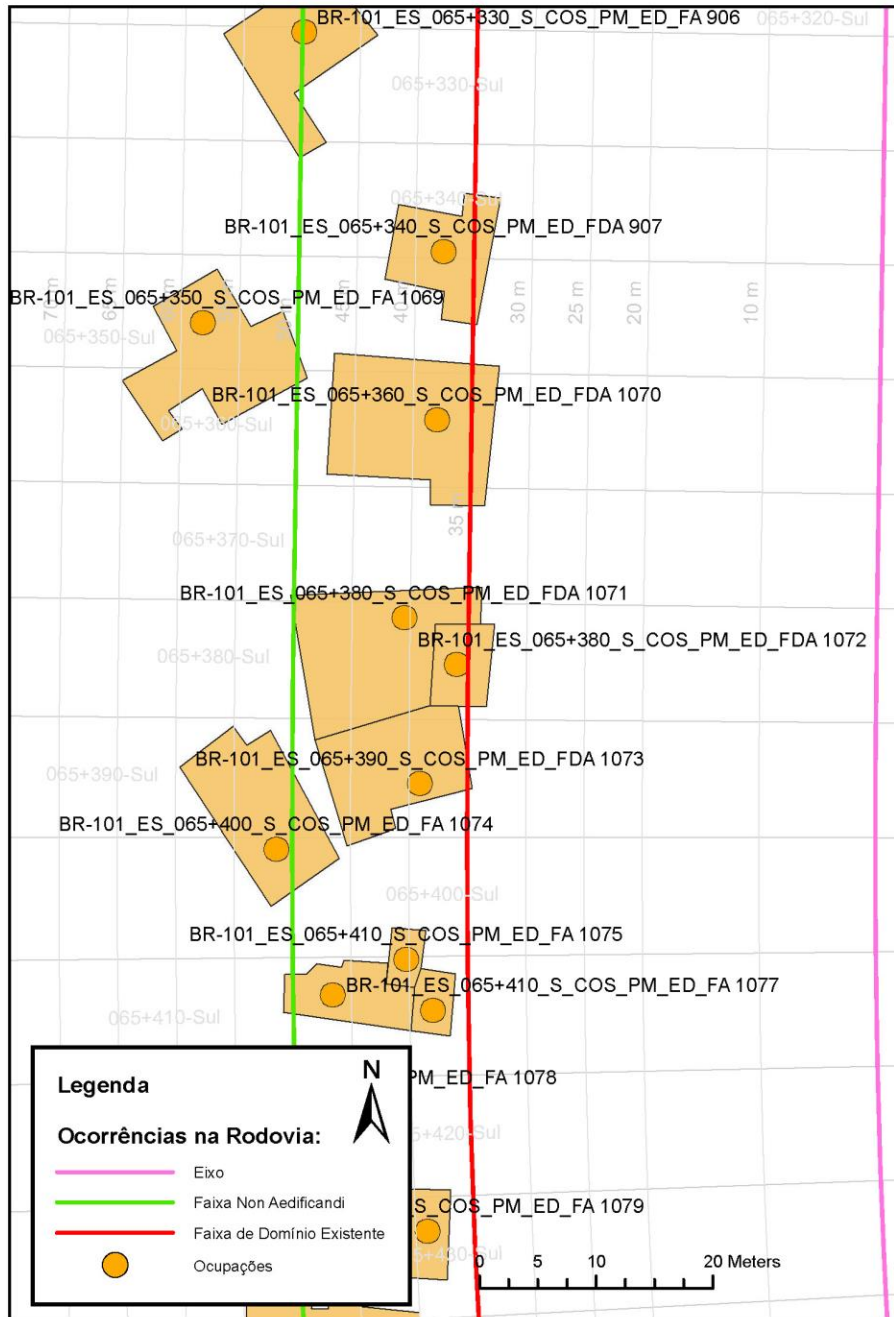




CADASTRO DE OCUPAÇÃO





08

CROQUI ESQUEMÁTICO



		<b>CADASTRO SÓCIOECONÔMICO</b>					
<b>01 DADOS DO LEVANTAMENTO DE CAMPO</b>							
Código Cadastro		BR-101_ES_065+380_S_COS_PM_ED_FDA 1072					
Técnico Responsável		PAMELLA DE SOUZA RIBEIRO			Data	14/03/2014	
<b>02 DADOS DO OCUPANTE</b>							
Nome / Razão Social		CLEDIOMAR DE OLIVEIRA CORDEIRO					
Contato		27 998500357					
<b>03 DADOS DO ENTREVISTADO</b>							
Nome do Entrevistado		CLEDIOMAR DE OLIVEIRA CORDEIRO					
Contato		27 998500357					
<b>04 LOCALIZAÇÃO</b>							
Rodovia	BR-101	km	065+380		Sentido	SUL	
Município	SÃO MATEUS	Bairro	SANTO ANTONIO		UF	ES	
Coordenadas	N	7930771,334			E	407378,605	
Zona		Rural	X	Urbana			
Dados Gerais:							
X	Entrevista Realizada		Adulto Ausente			Recusa à Entrevista	
	Ocupação Fechada		Ocupação Abandonada			Outros	
<b>05 CARACTERÍSTICAS DA OCUPAÇÃO</b>							
Condições de Ocupação		Próprio	X	Alugado	Cedido	Ocupação	Outros
Tempo de Ocupação		3					
Tipo de Documentação Existente							
	Escritura Registrada		Documento de Posse			Requerimento de Usucapião	
	Termo de Cessão		Termo de Doação			Contrato de Compra e Venda	
	Recibo de Compra e Venda		Nenhum Documento			Não Informado	
X	Outros: CONTRATO DE COMPRA E VENDA						
Tipologia da Construção							
Fechamento		Construção e madeira	X	Construção em alvenaria		Construção mista	Outras
Cobertura		Laje	X	Fibrocimento		Cerâmica	Plástico
		Zinco		Material aproveitado		Outros	Madeira
Área Construída e Número de Pavimentos da Ocupação							
Área Total Construída (m <sup>2</sup> )		0,00			nº de Pavimentos	1	
<b>06 CONDIÇÕES DA OCUPAÇÃO</b>							
Condições de Utilização							
	Exclusivamente Residencial		X	Exclusivamente Comercial		Exclusivamente Industrial	
	Agropecuários			Residencial e Industrial		Residencial e Comercial	
	Outros:						
<b>07 CARACTERÍSTICAS DA OCUPAÇÃO RESIDENCIAL</b>							
Categoria dos Ocupantes							
Tipos		Quantidade					
Membros da família		0					
Empregados permanentes		1					
Empregados temporários		0					
Parceiros/meeiros		0					
Outros		0					
Economia de Subsistência			Sim	X	Não		
Tipo de Produção local		Agricultura		Criação de Animais		Manufatura	Máquina e Equipamentos
							Outros

		<b>CADASTRO SÓCIOECONÔMICO</b>				
Condições do Entrevistado						
Titular da Família		Cônjuge do Titular da Família		Titular da Família Secundária		
Cônjuge do Titular da Família Secundária		Outros:				
Tipo de Residência						
Edificação Isolada		Conjunto de Edificações		Condomínio		
Agglomerado subnormal		Agglomerado Rural		Outros:		
<b>08</b>	<b>CARACTERÍSTICAS DA OCUPAÇÃO COMERCIAL / INDUSTRIAL</b>					
Condições do Entrevistado						
X	Dono do Estabelecimento		Funcionário		Outros:	
Atividade Comercial						
X	Bar		Mercearia		Quitanda	
	Farmácia		Barraca		Barbearia	
					Indústria	
	Outros:					
Faturamento Médio Mensal (R\$)						
Menos de 250,00		De 251,00 à 500,00		X	De 501,00 à 1.000,00	
De 2.001,00 à 5.000,00		De 5.001,00 à 10.000,00		Mais de 10.000,00		
Categoria dos Empregados:		1	Mão de obra familiar		0	Contratados
<b>09</b>	<b>ESTIMATIVAS E PERSPECTIVAS</b>					
Valores Estimados da Ocupação pelo Ocupante (R\$)						
Expectativas Quanto ao Futuro						
Interesse em permanecer no local		Interesse em permanecer no bairro		X	Interesse em permanecer no município	
Interesse em ir para a área urbana		Interesse em retomar ao local de origem		Interesse em ir para a área rural		
Outros:						
Expectativas Quanto a Mudança de Atividade						
Interesse em parecer na mesma atividade			Interesse em mudar de atividade			
X	Outro tipo de atividade: ROUPA					
Viabilidade do Remanescente do Terreno Ocupado						
Há área remanescente suficiente para a relocação da ocupação						
Há área para a manutenção dos modelos de produção vigentes						
X	Não há área suficiente para a relocação da ocupação					
Não há área suficiente para a relocação e produção vigentes						
As condições topográficas da área são adversas para qualquer tipo de relocação						
Outros:						