
		<b>CADASTRO DE OCUPAÇÃO</b>					
<b>01 DADOS DO LEVANTAMENTO DE CAMPO</b>							
Código Cadastro		BR-101_ES_065+310_S_COS_PM_ED_FDA 905					
Técnico Responsável		MAICON ANDRÉ GOETTERT			Data	13/03/2014	
<b>02 DADOS DO OCUPANTE</b>							
Nome / Razão Social		ANTONIO ALVEZ SOUSA					
Contato		27 37670489					
<b>03 LOCALIZAÇÃO</b>							
Rodovia	BR-101		km	065+310		Sentido	SUL
Município	SÃO MATEUS		Bairro	SANTO ANTONIO		UF	ES
Coordenadas	N	7930841,917			E	407380,689	
<b>04 CARACTERIZAÇÃO</b>							
Localização		Pista Principal	X	Pista Marginal			
Faixa Ocupada		Faixa de Domínio		Faixa "Non Aedificandi"	X	Faixa de Domínio e Faixa "Non Aedificandi"	
Tipo de Ocupação	X	Edificação		Barraca		Placa	Outdoor
		Totem		Agricultura		Entulho	Radar
		Semáforo		Muro			Caixa D'Água
		Rede de Telecomunicação		Rede de Água e Esgoto			Rede de Eletricidade
		Rede Petróleo e Gás		Ponto de Ônibus			Outros
Tipo de Edificação	X	Residencial		Comercial		Industrial	Institucional
		Misto		Público		Outros	
Zona		Rural	X	Urbana			
Época Construção	X	Antes de 1979		Depois de 1979			
Posicionamento		Transversal		Longitudinal	X	Pontual	
		Aérea		Subterrânea	X	Superfície	
2ª Coordenadas	N	0			E	0	
<b>05 DADOS CADASTRAIS</b>							
Extensão da Faixa de Domínio na localidade (m)			0				
Extensão da Faixa "Non Aedificandi" na localidade (m)			15,00				
Área aproximada da Ocupação (m²) Faixa de Domínio							
Área aproximada da Ocupação (m²) na Faixa "Non Aedificandi"							
Área aproximada da Ocupação (m²) na Faixa de Domínio e Faixa "Non Aedificandi"			78,91				
<b>06 OBSERVAÇÕES</b>							

	<p><b>CADASTRO DE OCUPAÇÃO</b></p>	
07	<b>RELATÓRIO FOTOGRÁFICO DA OCUPAÇÃO</b>	
		
<p>Data da Foto: 13/03/14 - Direção: 174,7 - Latitude: -18,7117906054656 - Longitude: -39,8783630412443</p>	<p>Data da Foto: 13/03/14 - Direção 88,6 - Latitude -18,7116990331735 - Longitude -39,8783867620303</p>	
		
<p>Data da Foto: 13/03/14 - Direção: 260,0 - Latitude: -18,7118888413708 - Longitude: -39,8784175236149</p>		

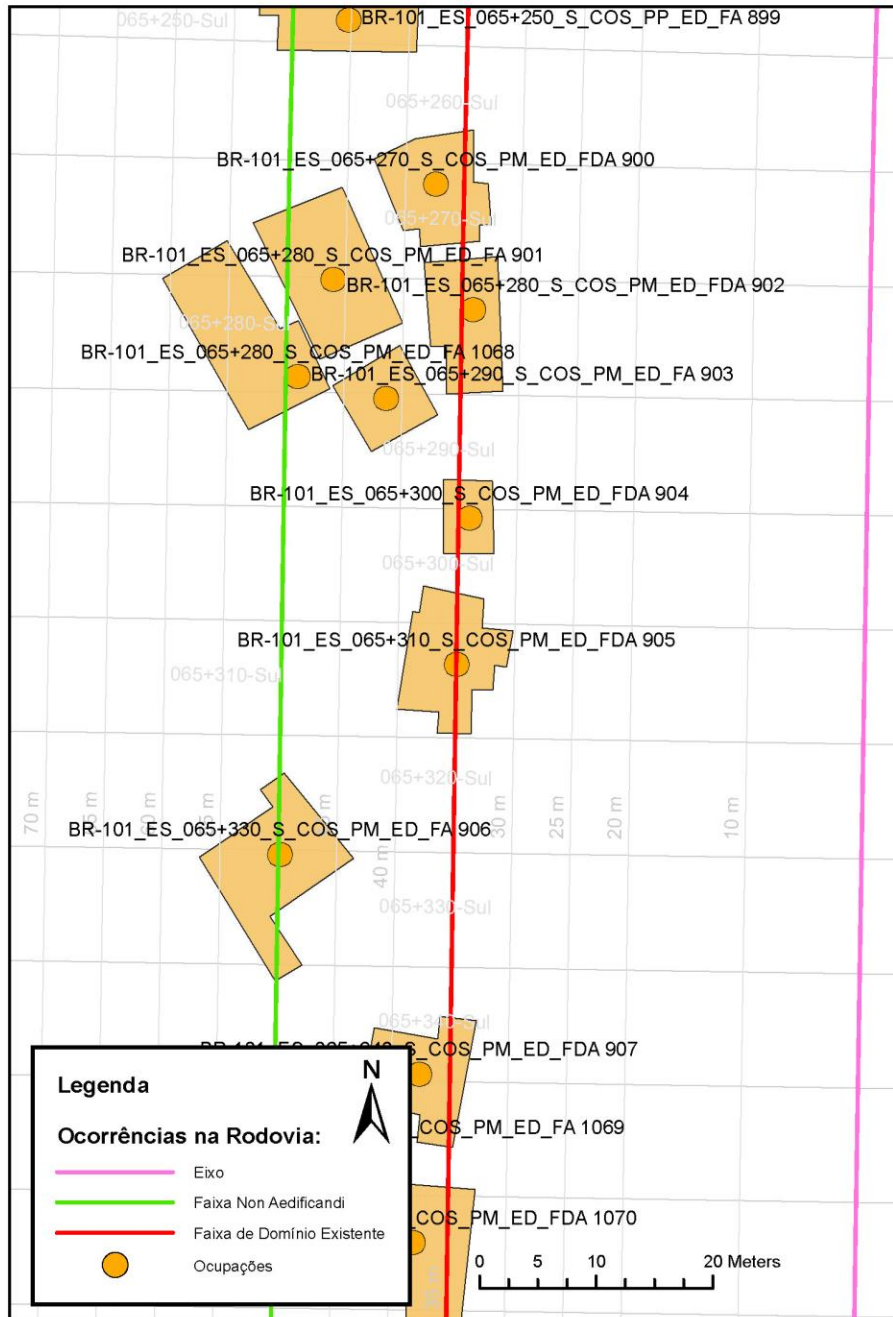




CADASTRO DE OCUPAÇÃO





08

CROQUI ESQUEMÁTICO



		<b>CADASTRO SÓCIOECONÔMICO</b>										
<b>01 DADOS DO LEVANTAMENTO DE CAMPO</b>												
Código Cadastro		BR-101_ES_065+310_S_COS_PM_ED_FDA 905										
Técnico Responsável		MAICON ANDRÉ GOETTERT			Data	13/03/2014						
<b>02 DADOS DO OCUPANTE</b>												
Nome / Razão Social		ANTONIO ALVEZ SOUSA										
Contato		27 37670489										
<b>03 DADOS DO ENTREVISTADO</b>												
Nome do Entrevistado		ANTONIO ALVEZ SOUSA										
Contato		27 37670489										
<b>04 LOCALIZAÇÃO</b>												
Rodovia		BR-101		km	065+310		Sentido	SUL				
Município		SÃO MATEUS		Bairro	SANTO ANTONIO		UF	ES				
Coordenadas		N	7930841,917			E	407380,689					
Zona			Rural	X	Urbana							
Dados Gerais:												
X	Entrevista Realizada			Adulto Ausente			Recusa à Entrevista					
	Ocupação Fechada			Ocupação Abandonada			Outros					
<b>05 CARACTERÍSTICAS DA OCUPAÇÃO</b>												
Condições de Ocupação		X	Próprio		Alugado		Cedido	Ocupação	Outros			
Tempo de Ocupação		40										
Tipo de Documentação Existente												
	Escritura Registrada			Documento de Posse			Requerimento de Usucapião					
	Termo de Cessão			Termo de Doação			Contrato de Compra e Venda					
	Recibo de Compra e Venda			Nenhum Documento			Não Informado					
X	Outros: CONTRATO DE COMPRA E VENDA											
Tipologia da Construção												
Fechamento			Construção e madeira		X	Construção em alvenaria			Construção mista		Outras	
Cobertura			Laje	X	Fibrocimento			Cerâmica		Plástico		Madeira
			Zinco		Material aproveitado				Outros			
Área Construída e Número de Pavimentos da Ocupação												
Área Total Construída (m <sup>2</sup> )		0,00			nº de Pavimentos		1					
<b>06 CONDIÇÕES DA OCUPAÇÃO</b>												
Condições de Utilização												
X	Exclusivamente Residencial			Exclusivamente Comercial			Exclusivamente Industrial					
	Agropecuários			Residencial e Industrial			Residencial e Comercial					
	Outros:											
<b>07 CARACTERÍSTICAS DA OCUPAÇÃO RESIDENCIAL</b>												
Categoria dos Ocupantes												
Tipos		Quantidade										
Membros da família		3										
Empregados permanentes		0										
Empregados temporários		0										
Parceiros/meeiros		0										
Outros		0										
Economia de Subsistência			Sim	X	Não							
Tipo de Produção local			Agricultura		Criação de Animais		Manufatura		Máquina e Equipamentos		Outros	

		<b>CADASTRO SÓCIOECONÔMICO</b>					
Condições do Entrevistado							
X	Titular da Família		Cônjuge do Titular da Família		Titular da Família Secundária		
	Cônjuge do Titular da Família Secundária		Outros:				
Tipo de Residência							
X	Edificação Isolada		Conjunto de Edificações			Condomínio	
	Agglomerado subnormal		Agglomerado Rural			Outros:	
<b>08</b>	<b>CARACTERÍSTICAS DA OCUPAÇÃO COMERCIAL / INDUSTRIAL</b>						
Condições do Entrevistado							
	Dono do Estabelecimento			Funcionário			Outros:
Atividade Comercial							
	Bar		Mercearia		Quitanda		Açougue
	Farmácia		Barraca		Barbearia		Indústria
	Outros:						
Faturamento Médio Mensal (R\$)							
	Menos de 250,00			De 251,00 à 500,00			De 501,00 à 1.000,00
	De 2.001,00 à 5.000,00			De 5.001,00 à 10.000,00			Mais de 10.000,00
Categoria dos Empregados:		0	Mão de obra familiar			0	Contratados
<b>09</b>	<b>ESTIMATIVAS E PERSPECTIVAS</b>						
Valores Estimados da Ocupação pelo Ocupante (R\$)							
Expectativas Quanto ao Futuro							
	Interesse em permanecer no local			Interesse em permanecer no bairro		X	Interesse em permanecer no município
	Interesse em ir para a área urbana			Interesse em retomar ao local de origem			Interesse em ir para a área rural
	Outros:						
Expectativas Quanto a Mudança de Atividade							
	Interesse em parecer na mesma atividade				Interesse em mudar de atividade		
	Outro tipo de atividade:						
Viabilidade do Remanescente do Terreno Ocupado							
	Há área remanescente suficiente para a relocação da ocupação						
	Há área para a manutenção dos modelos de produção vigentes						
X	Não há área suficiente para a relocação da ocupação						
	Não há área suficiente para a relocação e produção vigentes						
	As condições topográficas da área são adversas para qualquer tipo de relocação						
	Outros:						