
		CADASTRO DE OCUPAÇÃO							
01 DADOS DO LEVANTAMENTO DE CAMPO									
Código Cadastro		BR-101_ES_065+190_S_COS_PM_ED_FDA 890							
Técnico Responsável		MAICON ANDRÉ GOETTERT			Data	13/03/2014			
02 DADOS DO OCUPANTE									
Nome / Razão Social		ANAIDE WANDERMUREM							
Contato		27 37679274							
03 LOCALIZAÇÃO									
Rodovia		BR-101		km	065+190		Sentido	SUL	
Município		SÃO MATEUS		Bairro	SANTO ANTONIO		UF	ES	
Coordenadas		N 7930961,986			E	407377,327			
04 CARACTERIZAÇÃO									
Localização		Pista Principal		X	Pista Marginal				
Faixa Ocupada		Faixa de Domínio			Faixa "Non Aedificandi"	X	Faixa de Domínio e Faixa "Non Aedificandi"		
Tipo de Ocupação		X	Edificação		Barraca	Placa	Outdoor		
			Totem		Agricultura	Entulho	Radar		
			Semáforo		Muro			Caixa D'Água	
			Rede de Telecomunicação		Rede de Água e Esgoto			Rede de Eletricidade	
			Rede Petróleo e Gás		Ponto de Ônibus			Outros	
Tipo de Edificação		X	Residencial		Comercial	Industrial	Institucional		
			Misto		Público	Outros			
Zona		Rural		X	Urbana				
Época Construção		X	Antes de 1979		Depois de 1979				
Posicionamento		Transversal		Longitudinal		X	Pontual		
		Aérea		Subterrânea		X	Superfície		
2ª Coordenadas		N 0			E	0			
05 DADOS CADASTRAIS									
Extensão da Faixa de Domínio na localidade (m)				0					
Extensão da Faixa "Non Aedificandi" na localidade (m)				15,00					
Área aproximada da Ocupação (m²) Faixa de Domínio									
Área aproximada da Ocupação (m²) na Faixa "Non Aedificandi"									
Área aproximada da Ocupação (m²) na Faixa de Domínio e Faixa "Non Aedificandi"				188,29					
06 OBSERVAÇÕES									

	<p>CADASTRO DE OCUPAÇÃO</p>	
<p>07</p>	<p>RELATÓRIO FOTOGRÁFICO DA OCUPAÇÃO</p>	
		
<p>Data da Foto: 13/03/14 - Direção: 156,8 - Latitude: -18,7106881337415 - Longitude: -39,878314677663</p>	<p>Data da Foto: 13/03/14 - Direção 129,6 - Latitude -18,7105623632844 - Longitude -39,8782983329519</p>	
		
<p>Data da Foto: 13/03/14 - Direção: 224,3 - Latitude: -18,7107010418723 - Longitude: -39,8783348780497</p>		

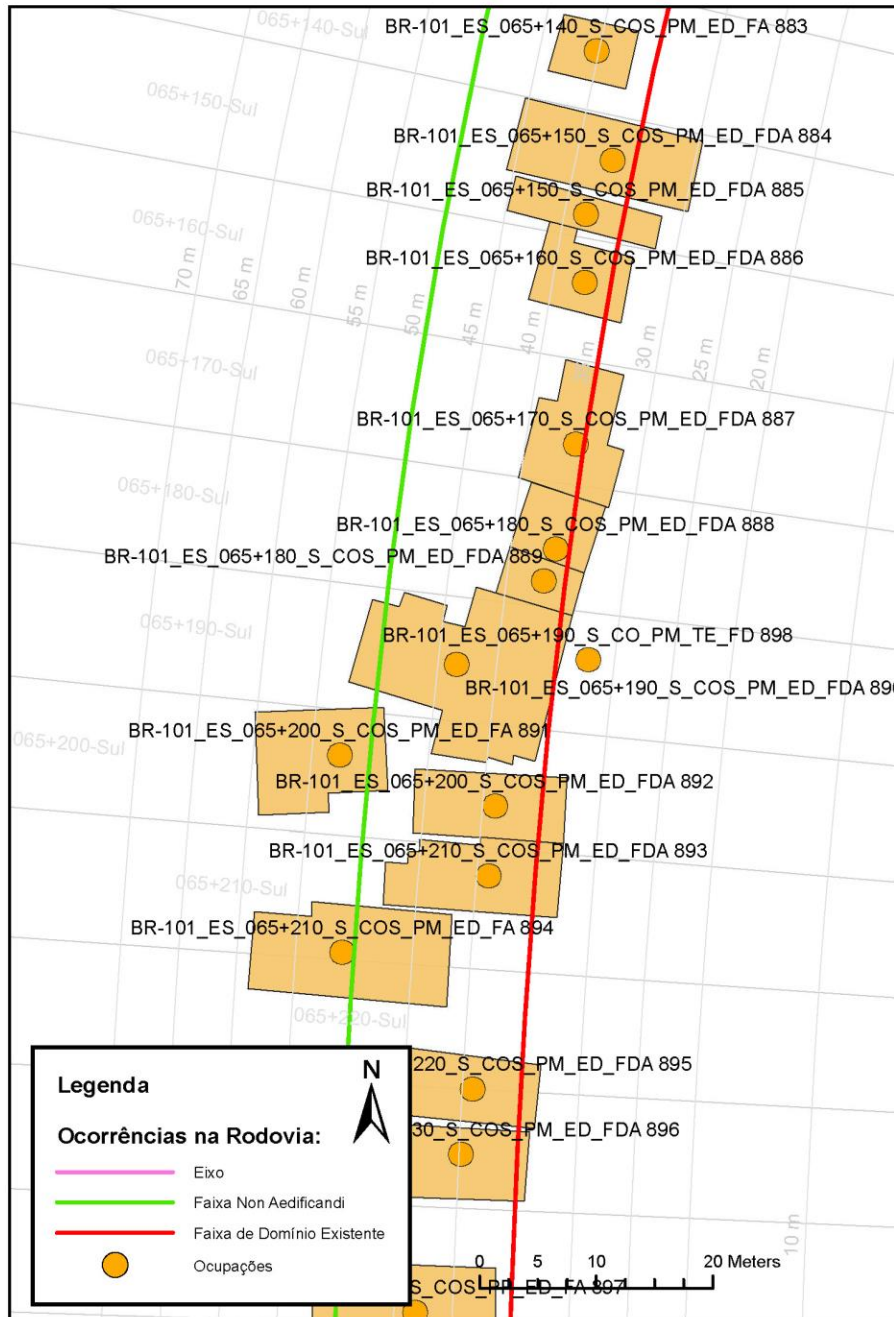




CADASTRO DE OCUPAÇÃO





08

CROQUI ESQUEMÁTICO



		CADASTRO SÓCIOECONÔMICO										
01 DADOS DO LEVANTAMENTO DE CAMPO												
Código Cadastro		BR-101_ES_065+190_S_COS_PM_ED_FDA 890										
Técnico Responsável		MAICON ANDRÉ GOETTERT			Data	13/03/2014						
02 DADOS DO OCUPANTE												
Nome / Razão Social		ANAIDE WANDERMUREM										
Contato		27 37679274										
03 DADOS DO ENTREVISTADO												
Nome do Entrevistado		JULLY WANDERMUREM										
Contato		27 37679274										
04 LOCALIZAÇÃO												
Rodovia		BR-101		km	065+190		Sentido	SUL				
Município		SÃO MATEUS		Bairro	SANTO ANTONIO		UF	ES				
Coordenadas		N	7930961,986			E	407377,327					
Zona			Rural	X	Urbana							
Dados Gerais:												
X	Entrevista Realizada					Adulto Ausente		Recusa à Entrevista				
	Ocupação Fechada					Ocupação Abandonada		Outros				
05 CARACTERÍSTICAS DA OCUPAÇÃO												
Condições de Ocupação		X	Próprio		Alugado		Cedido		Ocupação		Outros	
Tempo de Ocupação		39										
Tipo de Documentação Existente												
	Escritura Registrada					Documento de Posse			Requerimento de Usucapião			
	Termo de Cessão					Termo de Doação			Contrato de Compra e Venda			
	Recibo de Compra e Venda					Nenhum Documento			Não Informado			
X	Outros: CONTRATO DE COMPRA E VENDA											
Tipologia da Construção												
Fechamento			Construção e madeira		X	Construção em alvenaria			Construção mista			Outras
Cobertura			Laje	X	Fibrocimento			Cerâmica		Plástico		Madeira
			Zinco		Material aproveitado				Outros			
Área Construída e Número de Pavimentos da Ocupação												
Área Total Construída (m ²)		0,00				nº de Pavimentos		2				
06 CONDIÇÕES DA OCUPAÇÃO												
Condições de Utilização												
X	Exclusivamente Residencial					Exclusivamente Comercial			Exclusivamente Industrial			
	Agropecuários					Residencial e Industrial			Residencial e Comercial			
	Outros:											
07 CARACTERÍSTICAS DA OCUPAÇÃO RESIDENCIAL												
Categoria dos Ocupantes												
Tipos		Quantidade										
Membros da família		6										
Empregados permanentes		0										
Empregados temporários		0										
Parceiros/meeiros		0										
Outros		0										
Economia de Subsistência			Sim	X	Não							
Tipo de Produção local			Agricultura		Criação de Animais			Manufatura		Máquina e Equipamentos		Outros

		CADASTRO SÓCIOECONÔMICO				
Condições do Entrevistado						
Titular da Família		Cônjuge do Titular da Família		Titular da Família Secundária		
Cônjuge do Titular da Família Secundária		X		Outros: NETA		
Tipo de Residência						
X Edificação Isolada		Conjunto de Edificações		Condomínio		
Agglomerado subnormal		Agglomerado Rural		Outros:		
08 CARACTERÍSTICAS DA OCUPAÇÃO COMERCIAL / INDUSTRIAL						
Condições do Entrevistado						
Dono do Estabelecimento		Funcionário		Outros:		
Atividade Comercial						
Bar		Mercearia		Quitanda		Açougue
Farmácia		Barraca		Barbearia		Indústria
Outros:						
Faturamento Médio Mensal (R\$)						
Menos de 250,00		De 251,00 à 500,00		De 501,00 à 1.000,00		De 1.001,00 à 2.000,00
De 2.001,00 à 5.000,00		De 5.001,00 à 10.000,00		Mais de 10.000,00		
Categoria dos Empregados:		0		Mão de obra familiar		0
						Contratados
09 ESTIMATIVAS E PERSPECTIVAS						
Valores Estimados da Ocupação pelo Ocupante (R\$)						
Expectativas Quanto ao Futuro						
X Interesse em permanecer no local		Interesse em permanecer no bairro		Interesse em permanecer no município		
Interesse em ir para a área urbana		Interesse em retomar ao local de origem		Interesse em ir para a área rural		
Outros:						
Expectativas Quanto a Mudança de Atividade						
Interesse em parecer na mesma atividade			Interesse em mudar de atividade			
Outro tipo de atividade:						
Viabilidade do Remanescente do Terreno Ocupado						
Há área remanescente suficiente para a relocação da ocupação						
Há área para a manutenção dos modelos de produção vigentes						
X		Não há área suficiente para a relocação da ocupação				
Não há área suficiente para a relocação e produção vigentes						
As condições topográficas da área são adversas para qualquer tipo de relocação						
Outros:						