
		CADASTRO DE OCUPAÇÃO						
01 DADOS DO LEVANTAMENTO DE CAMPO								
Código Cadastro		BR-101_ES_065+180_S_COS_PM_ED_FDA 889						
Técnico Responsável		MAICON ANDRÉ GOETTERT			Data	13/03/2014		
02 DADOS DO OCUPANTE								
Nome / Razão Social		SAUDENIR DA SILVA MARCIEL						
Contato		27 999573615						
03 LOCALIZAÇÃO								
Rodovia	BR-101		km	065+180		Sentido	SUL	
Município	SÃO MATEUS		Bairro	SANTO ANTONIO		UF	ES	
Coordenadas	N	7930969,144			E	407384,797		
04 CARACTERIZAÇÃO								
Localização		Pista Principal		X	Pista Marginal			
Faixa Ocupada		Faixa de Domínio			Faixa "Non Aedificandi"	X	Faixa de Domínio e Faixa "Non Aedificandi"	
Tipo de Ocupação	X	Edificação			Barraca		Placa	Outdoor
		Totem			Agricultura		Entulho	Radar
		Semáforo			Muro			Caixa D'Água
		Rede de Telecomunicação			Rede de Água e Esgoto			Rede de Eletricidade
		Rede Petróleo e Gás			Ponto de Ônibus			Outros
Tipo de Edificação	X	Residencial			Comercial		Industrial	Institucional
		Misto			Público		Outros	
Zona		Rural		X	Urbana			
Época Construção		Antes de 1979		X	Depois de 1979			
Posicionamento		Transversal			Longitudinal	X	Pontual	
		Aérea			Subterrânea	X	Superfície	
2ª Coordenadas	N	0			E	0		
05 DADOS CADASTRAIS								
Extensão da Faixa de Domínio na localidade (m)				0				
Extensão da Faixa "Non Aedificandi" na localidade (m)				15,00				
Área aproximada da Ocupação (m²) Faixa de Domínio								
Área aproximada da Ocupação (m²) na Faixa "Non Aedificandi"								
Área aproximada da Ocupação (m²) na Faixa de Domínio e Faixa "Non Aedificandi"				26,94				
06 OBSERVAÇÕES								

	<p>CADASTRO DE OCUPAÇÃO</p>	
<p>07</p>	<p>RELATÓRIO FOTOGRÁFICO DA OCUPAÇÃO</p>	
		
<p>Data da Foto: 13/03/14 - Direção: 229,8 - Latitude: -18,7105631176557 - Longitude: -39,8783285078033</p>	<p>Data da Foto: 13/03/14 - Direção 81,1 - Latitude -18,7105533527385 - Longitude -39,8783369735255</p>	
		
<p>Data da Foto: 12/04/14 - Direção: 155,8 - Latitude: -18,7106362497608 - Longitude: -39,8782753665372</p>		

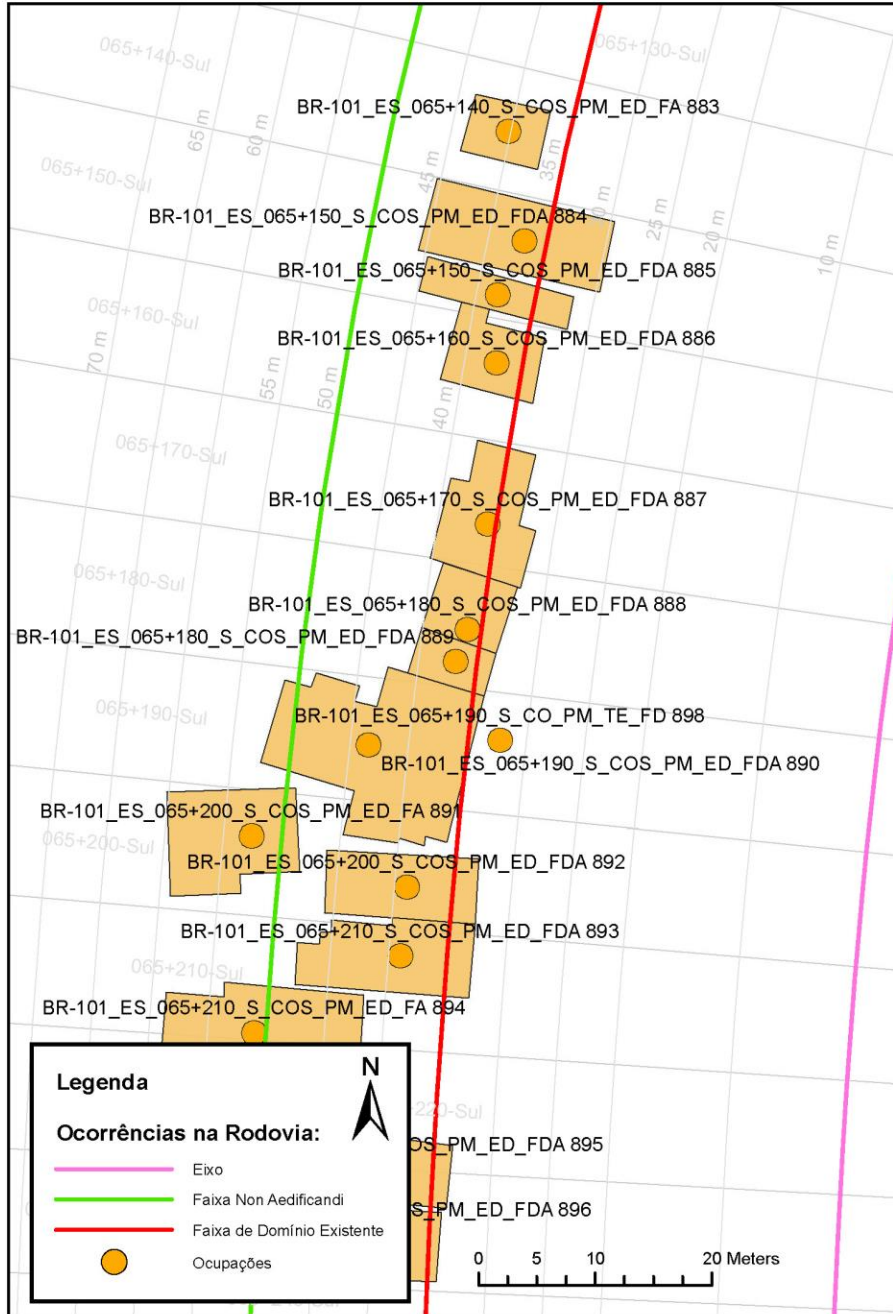




CADASTRO DE OCUPAÇÃO





08

CROQUI ESQUEMÁTICO



		CADASTRO SÓCIOECONÔMICO										
01 DADOS DO LEVANTAMENTO DE CAMPO												
Código Cadastro		BR-101_ES_065+180_S_COS_PM_ED_FDA 889										
Técnico Responsável		MAICON ANDRÉ GOETTERT			Data	13/03/2014						
02 DADOS DO OCUPANTE												
Nome / Razão Social		SAUDENIR DA SILVA MARCIEL										
Contato		27 999573615										
03 DADOS DO ENTREVISTADO												
Nome do Entrevistado		SAUDENIR DA SILVA MARCIEL										
Contato		27 999573615										
04 LOCALIZAÇÃO												
Rodovia		BR-101		km	065+180		Sentido	SUL				
Município		SÃO MATEUS		Bairro	SANTO ANTONIO		UF	ES				
Coordenadas		N	7930969,144			E	407384,797					
Zona			Rural	X	Urbana							
Dados Gerais:												
X	Entrevista Realizada					Adulto Ausente		Recusa à Entrevista				
	Ocupação Fechada					Ocupação Abandonada		Outros				
05 CARACTERÍSTICAS DA OCUPAÇÃO												
Condições de Ocupação		X	Próprio		Alugado		Cedido		Ocupação		Outros	
Tempo de Ocupação		15										
Tipo de Documentação Existente												
	Escritura Registrada					Documento de Posse			Requerimento de Usucapião			
	Termo de Cessão					Termo de Doação			Contrato de Compra e Venda			
	Recibo de Compra e Venda					Nenhum Documento			Não Informado			
X	Outros: CONTRATO DE COMPRA E VENDA											
Tipologia da Construção												
Fechamento			Construção e madeira		X	Construção em alvenaria			Construção mista			Outras
Cobertura			Laje	X	Fibrocimento			Cerâmica		Plástico		Madeira
			Zinco		Material aproveitado				Outros			
Área Construída e Número de Pavimentos da Ocupação												
Área Total Construída (m ²)		0,00				nº de Pavimentos		1				
06 CONDIÇÕES DA OCUPAÇÃO												
Condições de Utilização												
X	Exclusivamente Residencial					Exclusivamente Comercial			Exclusivamente Industrial			
	Agropecuários					Residencial e Industrial			Residencial e Comercial			
	Outros:											
07 CARACTERÍSTICAS DA OCUPAÇÃO RESIDENCIAL												
Categoria dos Ocupantes												
Tipos		Quantidade										
Membros da família		1										
Empregados permanentes		0										
Empregados temporários		0										
Parceiros/meeiros		0										
Outros		0										
Economia de Subsistência			Sim	X	Não							
Tipo de Produção local			Agricultura		Criação de Animais			Manufatura		Máquina e Equipamentos		Outros

		CADASTRO SÓCIOECONÔMICO					
Condições do Entrevistado							
X	Titular da Família		Cônjuge do Titular da Família		Titular da Família Secundária		
	Cônjuge do Titular da Família Secundária		Outros:				
Tipo de Residência							
X	Edificação Isolada		Conjunto de Edificações		Condomínio		
	Agglomerado subnormal		Agglomerado Rural		Outros:		
08	CARACTERÍSTICAS DA OCUPAÇÃO COMERCIAL / INDUSTRIAL						
Condições do Entrevistado							
	Dono do Estabelecimento		Funcionário			Outros:	
Atividade Comercial							
	Bar		Mercearia		Quitanda		Açougue
	Farmácia		Barraca		Barbearia		Indústria
	Outros:						
Faturamento Médio Mensal (R\$)							
	Menos de 250,00		De 251,00 à 500,00		De 501,00 à 1.000,00		De 1.001,00 à 2.000,00
	De 2.001,00 à 5.000,00		De 5.001,00 à 10.000,00		Mais de 10.000,00		
Categoria dos Empregados:		0	Mão de obra familiar			0	Contratados
09	ESTIMATIVAS E PERSPECTIVAS						
Valores Estimados da Ocupação pelo Ocupante (R\$)							
Expectativas Quanto ao Futuro							
X	Interesse em permanecer no local		Interesse em permanecer no bairro			Interesse em permanecer no município	
	Interesse em ir para a área urbana		Interesse em retomar ao local de origem			Interesse em ir para a área rural	
	Outros:						
Expectativas Quanto a Mudança de Atividade							
	Interesse em parecer na mesma atividade			Interesse em mudar de atividade			
	Outro tipo de atividade:						
Viabilidade do Remanescente do Terreno Ocupado							
	Há área remanescente suficiente para a relocação da ocupação						
	Há área para a manutenção dos modelos de produção vigentes						
X	Não há área suficiente para a relocação da ocupação						
	Não há área suficiente para a relocação e produção vigentes						
	As condições topográficas da área são adversas para qualquer tipo de relocação						
	Outros:						