
		CADASTRO DE OCUPAÇÃO							
01 DADOS DO LEVANTAMENTO DE CAMPO									
Código Cadastro		BR-101_ES_065+010_S_COS_PM_ED_FDA 681							
Técnico Responsável		PAMELLA DE SOUZA RIBEIRO			Data	12/03/2014			
02 DADOS DO OCUPANTE									
Nome / Razão Social		ISABEL CRET SANTOS FRAGA							
Contato		27 999114926							
03 LOCALIZAÇÃO									
Rodovia		BR-101		km	065+010		Sentido	SUL	
Município		SÃO MATEUS		Bairro	SANTA TEREZA		UF	ES	
Coordenadas		N 7931138,462			E	407441,263			
04 CARACTERIZAÇÃO									
Localização		Pista Principal		X	Pista Marginal				
Faixa Ocupada		Faixa de Domínio			Faixa "Non Aedificandi"	X	Faixa de Domínio e Faixa "Non Aedificandi"		
Tipo de Ocupação		X	Edificação		Barraca		Placa	Outdoor	
			Totem		Agricultura		Entulho	Radar	
			Semáforo		Muro				Caixa D'Água
			Rede de Telecomunicação		Rede de Água e Esgoto				Rede de Eletricidade
			Rede Petróleo e Gás		Ponto de Ônibus				Outros
Tipo de Edificação		X	Residencial		Comercial		Industrial	Institucional	
			Misto		Público		Outros		
Zona		Rural		X	Urbana				
Época Construção		Antes de 1979		X	Depois de 1979				
Posicionamento		Transversal			Longitudinal		X	Pontual	
		Aérea			Subterrânea		X	Superfície	
2ª Coordenadas		N 0			E	0			
05 DADOS CADASTRAIS									
Extensão da Faixa de Domínio na localidade (m)				0					
Extensão da Faixa "Non Aedificandi" na localidade (m)				15,00					
Área aproximada da Ocupação (m²) Faixa de Domínio									
Área aproximada da Ocupação (m²) na Faixa "Non Aedificandi"									
Área aproximada da Ocupação (m²) na Faixa de Domínio e Faixa "Non Aedificandi"				107,22					
06 OBSERVAÇÕES									

	<p>CADASTRO DE OCUPAÇÃO</p>	
<p>07</p>	<p>RELATÓRIO FOTOGRÁFICO DA OCUPAÇÃO</p>	
		
<p>Data da Foto: 12/03/14 - Direção: 251,2 - Latitude: -18,7091767508711 - Longitude: -39,8778333887829</p>	<p>Data da Foto: 12/03/14 - Direção 266,9 - Latitude -18,7091336678888 - Longitude -39,8777897190674</p>	
		
<p>Data da Foto: 12/03/14 - Direção: 199,8 - Latitude: -18,7090706359769 - Longitude: -39,8777373321726</p>		

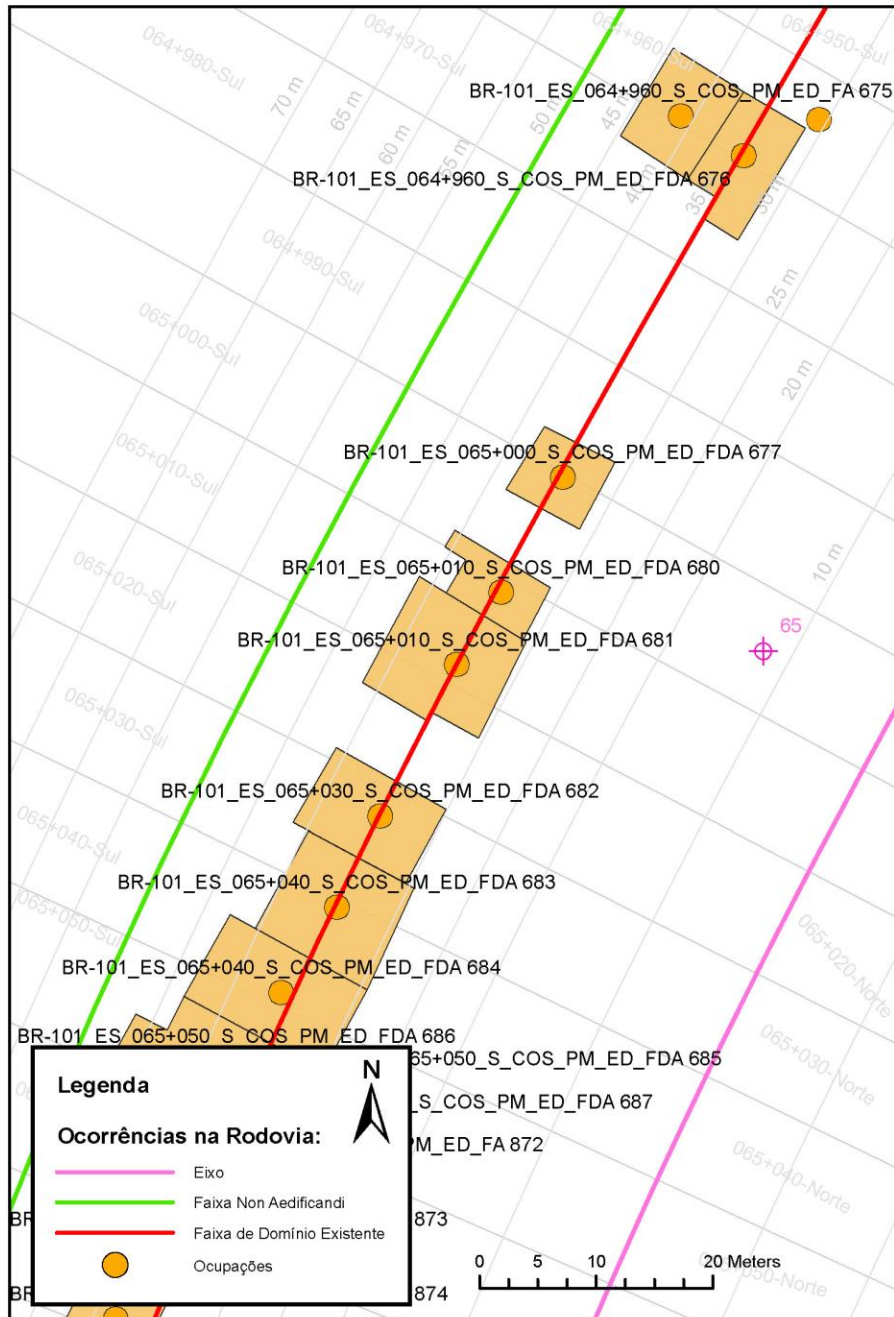




CADASTRO DE OCUPAÇÃO





08

CROQUI ESQUEMÁTICO



		CADASTRO SÓCIOECONÔMICO						
01 DADOS DO LEVANTAMENTO DE CAMPO								
Código Cadastro		BR-101_ES_065+010_S_COS_PM_ED_FDA 681						
Técnico Responsável		PAMELLA DE SOUZA RIBEIRO			Data	12/03/2014		
02 DADOS DO OCUPANTE								
Nome / Razão Social		ISABEL CRET SANTOS FRAGA						
Contato		27 999114926						
03 DADOS DO ENTREVISTADO								
Nome do Entrevistado		NILDELENE PEREIRA CORREIA						
Contato		27 997564466						
04 LOCALIZAÇÃO								
Rodovia	BR-101	km	065+010		Sentido	SUL		
Município	SÃO MATEUS	Bairro	SANTA TEREZA		UF	ES		
Coordenadas	N	7931138,462			E	407441,263		
Zona		Rural	X	Urbana				
Dados Gerais:								
	Entrevista Realizada	X	Adulto Ausente		Recusa à Entrevista			
	Ocupação Fechada		Ocupação Abandonada		Outros			
05 CARACTERÍSTICAS DA OCUPAÇÃO								
Condições de Ocupação	X	Próprio		Alugado		Cedido	Outros	
Tempo de Ocupação	24							
Tipo de Documentação Existente								
	Escritura Registrada		Documento de Posse		Requerimento de Usucapião			
	Termo de Cessão		Termo de Doação		Contrato de Compra e Venda			
	Recibo de Compra e Venda		Nenhum Documento		Não Informado			
X	Outros: NÃO SABE INFORMAR							
Tipologia da Construção								
Fechamento		Construção e madeira	X	Construção em alvenaria		Construção mista	Outras	
Cobertura		Laje	X	Fibrocimento		Cerâmica	Plástico	Madeira
		Zinco		Material aproveitado		Outros		
Área Construída e Número de Pavimentos da Ocupação								
Área Total Construída (m ²)	0,00			nº de Pavimentos	2			
06 CONDIÇÕES DA OCUPAÇÃO								
Condições de Utilização								
X	Exclusivamente Residencial			Exclusivamente Comercial			Exclusivamente Industrial	
	Agropecuários			Residencial e Industrial			Residencial e Comercial	
	Outros:							
07 CARACTERÍSTICAS DA OCUPAÇÃO RESIDENCIAL								
Categoria dos Ocupantes								
Tipos		Quantidade						
Membros da família		0						
Empregados permanentes		0						
Empregados temporários		0						
Parceiros/meeiros		0						
Outros		0						
Economia de Subsistência			Sim	X	Não			
Tipo de Produção local		Agricultura		Criação de Animais		Manufatura	Máquina e Equipamentos	Outros

		CADASTRO SÓCIOECONÔMICO				
Condições do Entrevistado						
Titular da Família		Cônjuge do Titular da Família		Titular da Família Secundária		
Cônjuge do Titular da Família Secundária		X		Outros: VIZINHO		
Tipo de Residência						
X Edificação Isolada		Conjunto de Edificações		Condomínio		
Agglomerado subnormal		Agglomerado Rural		Outros:		
08 CARACTERÍSTICAS DA OCUPAÇÃO COMERCIAL / INDUSTRIAL						
Condições do Entrevistado						
Dono do Estabelecimento		Funcionário		Outros:		
Atividade Comercial						
Bar		Mercearia		Quitanda		Açougue
Farmácia		Barraca		Barbearia		Indústria
Outros:						
Faturamento Médio Mensal (R\$)						
Menos de 250,00		De 251,00 à 500,00		De 501,00 à 1.000,00		De 1.001,00 à 2.000,00
De 2.001,00 à 5.000,00		De 5.001,00 à 10.000,00		Mais de 10.000,00		
Categoria dos Empregados:		0		Mão de obra familiar		0
						Contratados
09 ESTIMATIVAS E PERSPECTIVAS						
Valores Estimados da Ocupação pelo Ocupante (R\$)						
Expectativas Quanto ao Futuro						
Interesse em permanecer no local		Interesse em permanecer no bairro		Interesse em permanecer no município		
Interesse em ir para a área urbana		Interesse em retomar ao local de origem		Interesse em ir para a área rural		
Outros:						
Expectativas Quanto a Mudança de Atividade						
Interesse em parecer na mesma atividade			Interesse em mudar de atividade			
Outro tipo de atividade:						
Viabilidade do Remanescente do Terreno Ocupado						
Há área remanescente suficiente para a relocação da ocupação						
Há área para a manutenção dos modelos de produção vigentes						
X		Não há área suficiente para a relocação da ocupação				
Não há área suficiente para a relocação e produção vigentes						
As condições topográficas da área são adversas para qualquer tipo de relocação						
Outros:						