
		CADASTRO DE OCUPAÇÃO						
01 DADOS DO LEVANTAMENTO DE CAMPO								
Código Cadastro		BR-101_ES_064+960_S_COS_PM_ED_FDA 676						
Técnico Responsável		PAMELLA DE SOUZA RIBEIRO			Data	12/03/2014		
02 DADOS DO OCUPANTE								
Nome / Razão Social		NÃO IDENTIFICADO						
Contato		-						
03 LOCALIZAÇÃO								
Rodovia	BR-101		km	064+960		Sentido	SUL	
Município	SÃO MATEUS		Bairro	SANTA TEREZA		UF	ES	
Coordenadas	N	7931182,143			E	407465,874		
04 CARACTERIZAÇÃO								
Localização		Pista Principal		X	Pista Marginal			
Faixa Ocupada		Faixa de Domínio			Faixa "Non Aedificandi"	X	Faixa de Domínio e Faixa "Non Aedificandi"	
Tipo de Ocupação	X	Edificação			Barraca		Placa	Outdoor
		Totem			Agricultura		Entulho	Radar
		Semáforo			Muro			Caixa D'Água
		Rede de Telecomunicação			Rede de Água e Esgoto			Rede de Eletricidade
		Rede Petróleo e Gás			Ponto de Ônibus			Outros
Tipo de Edificação	X	Residencial			Comercial		Industrial	Institucional
		Misto			Público		Outros	
Zona		Rural		X	Urbana			
Época Construção		Antes de 1979			Depois de 1979			
Posicionamento		Transversal			Longitudinal	X	Pontual	
		Aérea			Subterrânea	X	Superfície	
2ª Coordenadas	N	0			E	0		
05 DADOS CADASTRAIS								
Extensão da Faixa de Domínio na localidade (m)				0				
Extensão da Faixa "Non Aedificandi" na localidade (m)				15,00				
Área aproximada da Ocupação (m²) Faixa de Domínio								
Área aproximada da Ocupação (m²) na Faixa "Non Aedificandi"								
Área aproximada da Ocupação (m²) na Faixa de Domínio e Faixa "Non Aedificandi"				63,53				
06 OBSERVAÇÕES								

	<p>CADASTRO DE OCUPAÇÃO</p>	
<p>07</p>	<p>RELATÓRIO FOTOGRÁFICO DA OCUPAÇÃO</p>	
		
<p>Data da Foto: 12/03/14 - Direção: 90,0 - Latitude: -18,7085590046073 - Longitude: -39,8775572888925</p>	<p>Data da Foto: 12/03/14 - Direção 163,5 - Latitude -18,7086259341042 - Longitude -39,8775224201753</p>	

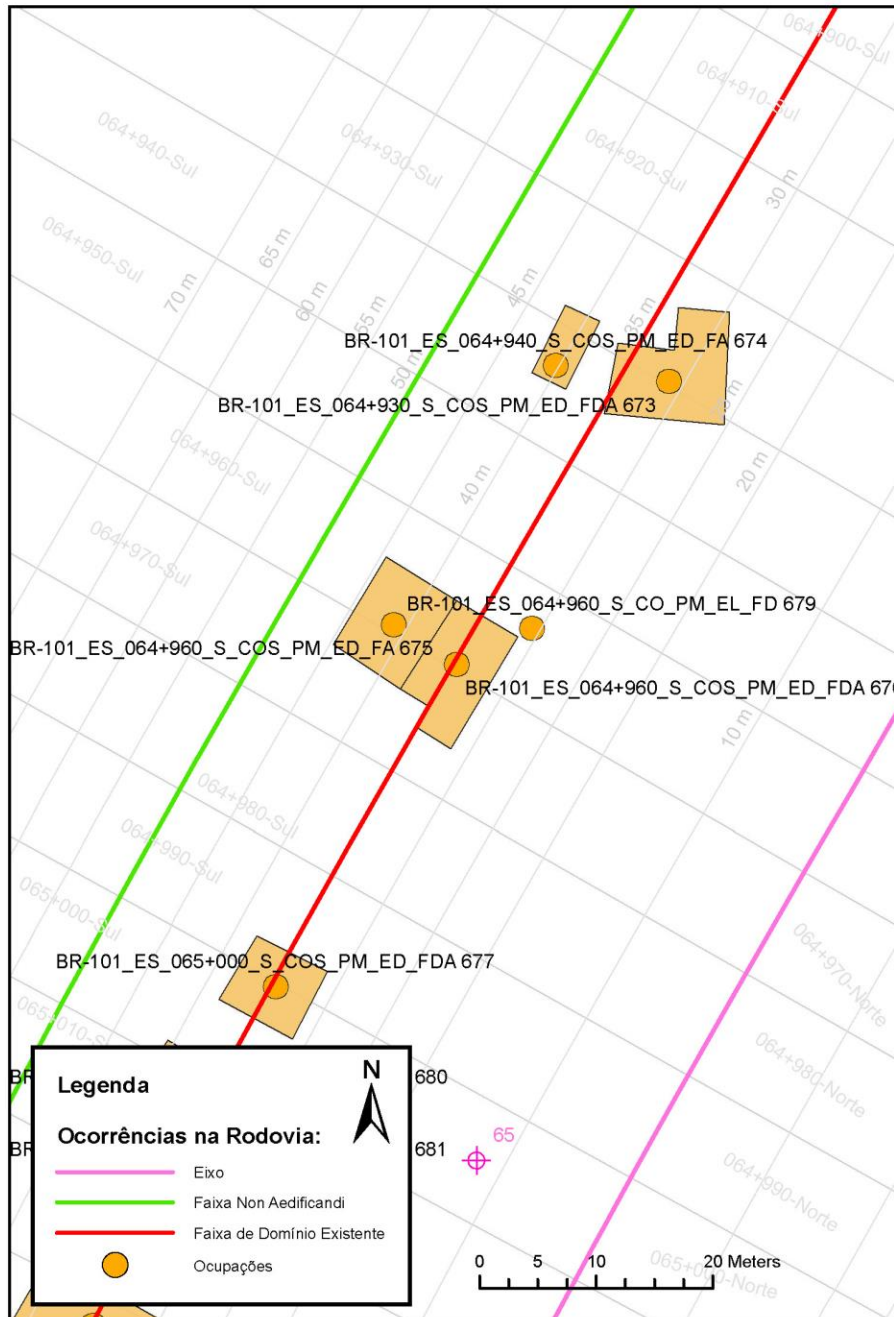




CADASTRO DE OCUPAÇÃO





08

CROQUI ESQUEMÁTICO



		CADASTRO SÓCIOECONÔMICO										
01 DADOS DO LEVANTAMENTO DE CAMPO												
Código Cadastro		BR-101_ES_064+960_S_COS_PM_ED_FDA 676										
Técnico Responsável		PAMELLA DE SOUZA RIBEIRO			Data	12/03/2014						
02 DADOS DO OCUPANTE												
Nome / Razão Social		NÃO IDENTIFICADO										
Contato		-										
03 DADOS DO ENTREVISTADO												
Nome do Entrevistado		NÃO IDENTIFICADO										
Contato		-										
04 LOCALIZAÇÃO												
Rodovia	BR-101	km	064+960		Sentido	SUL						
Município	SÃO MATEUS	Bairro	SANTA TEREZA		UF	ES						
Coordenadas	N	7931182,143			E	407465,874						
Zona		Rural	X	Urbana								
Dados Gerais:												
	Entrevista Realizada	X	Adulto Ausente			Recusa à Entrevista						
	Ocupação Fechada		Ocupação Abandonada			Outros						
05 CARACTERÍSTICAS DA OCUPAÇÃO												
Condições de Ocupação			Próprio		Alugado		Cedido		Ocupação		Outros	
Tempo de Ocupação		0										
Tipo de Documentação Existente												
	Escritura Registrada		Documento de Posse				Requerimento de Usucapião					
	Termo de Cessão		Termo de Doação				Contrato de Compra e Venda					
	Recibo de Compra e Venda		Nenhum Documento				Não Informado					
	Outros:											
Tipologia da Construção												
Fechamento		Construção e madeira		X	Construção em alvenaria			Construção mista			Outras	
Cobertura		Laje	X	Fibrocimento			Cerâmica			Plástico		Madeira
		Zinco		Material aproveitado			Outros					
Área Construída e Número de Pavimentos da Ocupação												
Área Total Construída (m ²)		0,00				nº de Pavimentos		1				
06 CONDIÇÕES DA OCUPAÇÃO												
Condições de Utilização												
X	Exclusivamente Residencial				Exclusivamente Comercial				Exclusivamente Industrial			
	Agropecuários				Residencial e Industrial				Residencial e Comercial			
	Outros:											
07 CARACTERÍSTICAS DA OCUPAÇÃO RESIDENCIAL												
Categoria dos Ocupantes												
Tipos		Quantidade										
Membros da família		0										
Empregados permanentes		0										
Empregados temporários		0										
Parceiros/meeiros		0										
Outros		0										
Economia de Subsistência			Sim	X	Não							
Tipo de Produção local			Agricultura		Criação de Animais		Manufatura		Máquina e Equipamentos		Outros	

		CADASTRO SÓCIOECONÔMICO					
Condições do Entrevistado							
Titular da Família		Cônjuge do Titular da Família		Titular da Família Secundária			
Cônjuge do Titular da Família Secundária		Outros:					
Tipo de Residência							
X	Edificação Isolada	Conjunto de Edificações		Condomínio			
	Aglomerado subnormal	Aglomerado Rural		Outros:			
08	CARACTERÍSTICAS DA OCUPAÇÃO COMERCIAL / INDUSTRIAL						
Condições do Entrevistado							
Dono do Estabelecimento		Funcionário		Outros:			
Atividade Comercial							
	Bar	Mercearia	Quitanda	Açougue			
	Farmácia	Barraca	Barbearia	Indústria			
Outros:							
Faturamento Médio Mensal (R\$)							
Menos de 250,00		De 251,00 à 500,00		De 501,00 à 1.000,00		De 1.001,00 à 2.000,00	
De 2.001,00 à 5.000,00		De 5.001,00 à 10.000,00		Mais de 10.000,00			
Categoria dos Empregados:		0	Mão de obra familiar	0	Contratados		
09	ESTIMATIVAS E PERSPECTIVAS						
Valores Estimados da Ocupação pelo Ocupante (R\$)							
Expectativas Quanto ao Futuro							
Interesse em permanecer no local		Interesse em permanecer no bairro		Interesse em permanecer no município			
Interesse em ir para a área urbana		Interesse em retomar ao local de origem		Interesse em ir para a área rural			
Outros:							
Expectativas Quanto a Mudança de Atividade							
Interesse em parecer na mesma atividade			Interesse em mudar de atividade				
Outro tipo de atividade:							
Viabilidade do Remanescente do Terreno Ocupado							
	Há área remanescente suficiente para a relocação da ocupação						
	Há área para a manutenção dos modelos de produção vigentes						
X	Não há área suficiente para a relocação da ocupação						
	Não há área suficiente para a relocação e produção vigentes						
As condições topográficas da área são adversas para qualquer tipo de relocação							
Outros:							