
		CADASTRO DE OCUPAÇÃO					
01 DADOS DO LEVANTAMENTO DE CAMPO							
Código Cadastro		BR-101_ES_016+630_S_COS_PM_ED_FDA 1224					
Técnico Responsável		DÉBORAH ALMEIDA CARDOSO			Data	15/03/2014	
02 DADOS DO OCUPANTE							
Nome / Razão Social		FERNANDO ARAÚJO					
Contato		27 997142684					
03 LOCALIZAÇÃO							
Rodovia	BR-101		km	016+630		Sentido	SUL
Município	PEDRO CANÁRIO		Bairro	CENTRO		UF	ES
Coordenadas	N	7976080,841			E	398781,288	
04 CARACTERIZAÇÃO							
Localização		Pista Principal	X	Pista Marginal			
Faixa Ocupada		Faixa de Domínio		Faixa "Non Aedificandi"	X	Faixa de Domínio e Faixa "Non Aedificandi"	
Tipo de Ocupação	X	Edificação		Barraca		Placa	Outdoor
		Totem		Agricultura		Entulho	Radar
		Semáforo		Muro			Caixa D'Água
		Rede de Telecomunicação		Rede de Água e Esgoto			Rede de Eletricidade
		Rede Petróleo e Gás		Ponto de Ônibus			Outros
Tipo de Edificação		Residencial	X	Comercial		Industrial	Institucional
		Misto		Público		Outros	
Zona		Rural	X	Urbana			
Época Construção		Antes de 1979	X	Depois de 1979			
Posicionamento		Transversal		Longitudinal	X	Pontual	
		Aérea		Subterrânea	X	Superfície	
2ª Coordenadas	N	0			E	0	
05 DADOS CADASTRAIS							
Extensão da Faixa de Domínio na localidade (m)			0				
Extensão da Faixa "Non Aedificandi" na localidade (m)			15,00				
Área aproximada da Ocupação (m²) Faixa de Domínio							
Área aproximada da Ocupação (m²) na Faixa "Non Aedificandi"							
Área aproximada da Ocupação (m²) na Faixa de Domínio e Faixa "Non Aedificandi"			94,1				
06 OBSERVAÇÕES							

	<p>CADASTRO DE OCUPAÇÃO</p>	
<p>07</p>	<p>RELATÓRIO FOTOGRÁFICO DA OCUPAÇÃO</p>	
		
<p>Data da Foto: 15/03/14 - Direção: 164,6 - Latitude: -18,3024915866724 - Longitude: -39,9576619640365</p>	<p>Data da Foto: 15/03/14 - Direção 273,2 - Latitude -18,3026282116941 - Longitude -39,9576419312879</p>	
		
<p>Data da Foto: 15/03/14 - Direção: 83,1 - Latitude: -18,302376838418 - Longitude: -39,957650229372</p>		

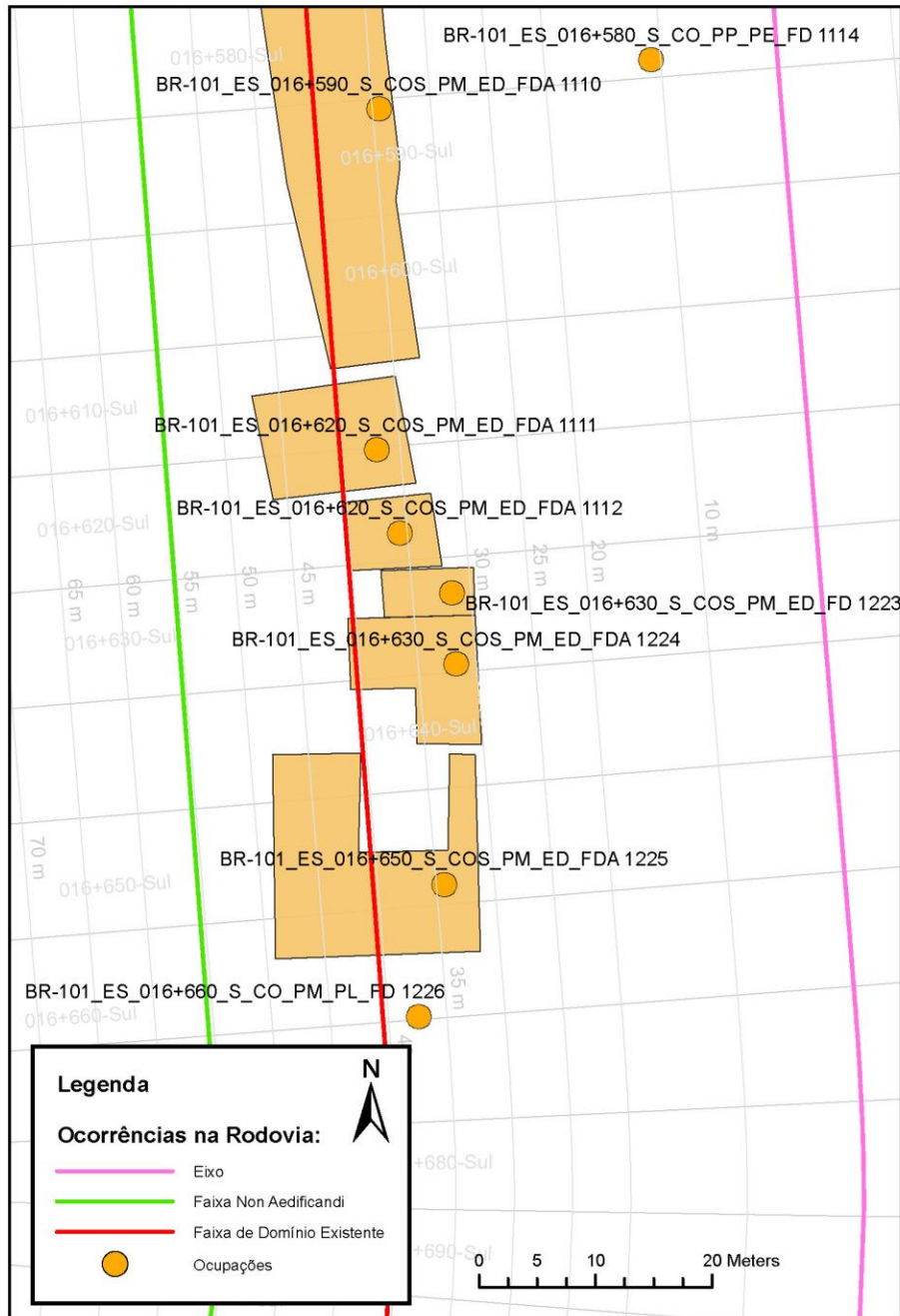




CADASTRO DE OCUPAÇÃO





08

CROQUI ESQUEMÁTICO



		CADASTRO SÓCIOECONÔMICO					
01 DADOS DO LEVANTAMENTO DE CAMPO							
Código Cadastro		BR-101_ES_016+630_S_COS_PM_ED_FDA 1224					
Técnico Responsável		DÉBORAH ALMEIDA CARDOSO			Data	15/03/2014	
02 DADOS DO OCUPANTE							
Nome / Razão Social		FERNANDO ARAÚJO					
Contato		27 997142684					
03 DADOS DO ENTREVISTADO							
Nome do Entrevistado		FERNANDO ARAÚJO					
Contato							
04 LOCALIZAÇÃO							
Rodovia	BR-101	km	016+630		Sentido	SUL	
Município	PEDRO CANÁRIO	Bairro	CENTRO		UF	ES	
Coordenadas	N	7976080,841			E	398781,288	
Zona		Rural	X	Urbana			
Dados Gerais:							
X	Entrevista Realizada		Adulto Ausente			Recusa à Entrevista	
	Ocupação Fechada		Ocupação Abandonada			Outros	
05 CARACTERÍSTICAS DA OCUPAÇÃO							
Condições de Ocupação		Próprio	X	Alugado	Cedido	Ocupação	Outros
Tempo de Ocupação		3					
Tipo de Documentação Existente							
	Escritura Registrada		X	Documento de Posse		Requerimento de Usucapião	
	Termo de Cessão			Termo de Doação		Contrato de Compra e Venda	
	Recibo de Compra e Venda			Nenhum Documento		Não Informado	
	Outros:						
Tipologia da Construção							
Fechamento		Construção e madeira	X	Construção em alvenaria		Construção mista	Outras
Cobertura	X	Laje		Fibrocimento		Cerâmica	Plástico
		Zinco		Material aproveitado		Outros	Madeira
Área Construída e Número de Pavimentos da Ocupação							
Área Total Construída (m ²)	0,00			nº de Pavimentos	2		
06 CONDIÇÕES DA OCUPAÇÃO							
Condições de Utilização							
	Exclusivamente Residencial		X	Exclusivamente Comercial		Exclusivamente Industrial	
	Agropecuários			Residencial e Industrial		Residencial e Comercial	
	Outros:						
07 CARACTERÍSTICAS DA OCUPAÇÃO RESIDENCIAL							
Categoria dos Ocupantes							
Tipos		Quantidade					
Membros da família		0					
Empregados permanentes		1					
Empregados temporários		0					
Parceiros/meeiros		0					
Outros		0					
Economia de Subsistência			Sim	X	Não		
Tipo de Produção local		Agricultura		Criação de Animais		Manufatura	Máquina e Equipamentos
							Outros

		CADASTRO SÓCIOECONÔMICO				
Condições do Entrevistado						
Titular da Família		Cônjuge do Titular da Família		Titular da Família Secundária		
Cônjuge do Titular da Família Secundária		Outros:				
Tipo de Residência						
Edificação Isolada		Conjunto de Edificações		Condomínio		
Agglomerado subnormal		Agglomerado Rural		Outros:		
08	CARACTERÍSTICAS DA OCUPAÇÃO COMERCIAL / INDUSTRIAL					
Condições do Entrevistado						
X	Dono do Estabelecimento		Funcionário		Outros:	
Atividade Comercial						
Bar		Mercearia		Quitanda		Açougue
Farmácia		Barraca		Barbearia		Indústria
X	Outros: OFICINA					
Faturamento Médio Mensal (R\$)						
Menos de 250,00		De 251,00 à 500,00		De 501,00 à 1.000,00		X De 1.001,00 à 2.000,00
De 2.001,00 à 5.000,00		De 5.001,00 à 10.000,00		Mais de 10.000,00		
Categoria dos Empregados:		0	Mão de obra familiar		2	Contratados
09	ESTIMATIVAS E PERSPECTIVAS					
Valores Estimados da Ocupação pelo Ocupante (R\$)						
Expectativas Quanto ao Futuro						
Interesse em permanecer no local		Interesse em permanecer no bairro		Interesse em permanecer no município		
Interesse em ir para a área urbana		Interesse em retomar ao local de origem		Interesse em ir para a área rural		
Outros:						
Expectativas Quanto a Mudança de Atividade						
Interesse em parecer na mesma atividade			Interesse em mudar de atividade			
Outro tipo de atividade:						
Viabilidade do Remanescente do Terreno Ocupado						
Há área remanescente suficiente para a relocação da ocupação						
Há área para a manutenção dos modelos de produção vigentes						
Não há área suficiente para a relocação da ocupação						
Não há área suficiente para a relocação e produção vigentes						
As condições topográficas da área são adversas para qualquer tipo de relocação						
Outros:						