
		CADASTRO DE OCUPAÇÃO					
01 DADOS DO LEVANTAMENTO DE CAMPO							
Código Cadastro		BR-101_ES_016+300_N_COS_PM_ED_FDA 2754					
Técnico Responsável		ANA CAROLINA MAIA DRUMOND			Data	24/03/2014	
02 DADOS DO OCUPANTE							
Nome / Razão Social		AUTO CENTER 5 ESTRELAS					
Contato		(27) 37641357					
03 LOCALIZAÇÃO							
Rodovia	BR-101		km	016+300		Sentido	NORTE
Município	PEDRO CANÁRIO		Bairro	CENTRO		UF	ES
Coordenadas	N	7976416,076			E	398857,701	
04 CARACTERIZAÇÃO							
Localização		Pista Principal		X	Pista Marginal		
Faixa Ocupada		Faixa de Domínio			Faixa "Non Aedificandi"	X	Faixa de Domínio e Faixa "Non Aedificandi"
Tipo de Ocupação	X	Edificação			Barraca		Placa
		Totem			Agricultura		Entulho
		Semáforo			Muro		
		Rede de Telecomunicação			Rede de Água e Esgoto		
		Rede Petróleo e Gás			Ponto de Ônibus		
Tipo de Edificação		Residencial		X	Comercial		Industrial
		Misto			Público		Outros
Zona		Rural		X	Urbana		
Época Construção		Antes de 1979		X	Depois de 1979		
Posicionamento		Transversal			Longitudinal		X
		Aérea			Subterrânea		X
2ª Coordenadas	N	0			E	0	
05 DADOS CADASTRAIS							
Extensão da Faixa de Domínio na localidade (m)				0			
Extensão da Faixa "Non Aedificandi" na localidade (m)				15,00			
Área aproximada da Ocupação (m²) Faixa de Domínio							
Área aproximada da Ocupação (m²) na Faixa "Non Aedificandi"							
Área aproximada da Ocupação (m²) na Faixa de Domínio e Faixa "Non Aedificandi"				843,88			
06 OBSERVAÇÕES							

	<p>CADASTRO DE OCUPAÇÃO</p>	
07	<p>RELATÓRIO FOTOGRÁFICO DA OCUPAÇÃO</p>	
		
<p>Data da Foto: 24/03/14 - Direção: 17,7 - Latitude: -18,2994673121891 - Longitude: -39,9571922421827</p>	<p>Data da Foto: 24/03/14 - Direção 306,7 - Latitude -18,2996317651293 - Longitude -39,9571588822081</p>	
		
<p>Data da Foto: 24/03/14 - Direção: 34,4 - Latitude: -18,2994362572378 - Longitude: -39,9571838602796</p>		

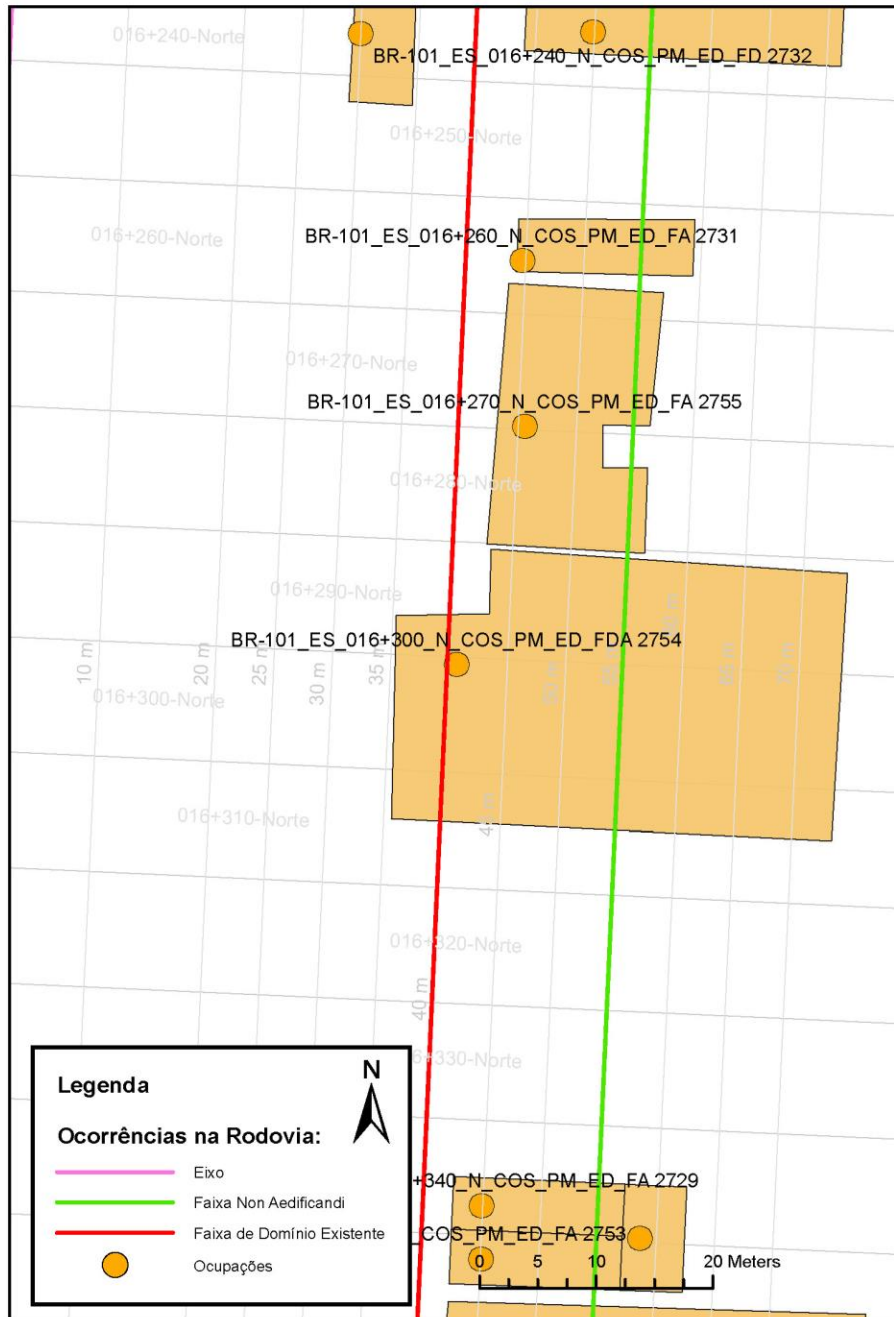




CADASTRO DE OCUPAÇÃO





08

CROQUI ESQUEMÁTICO



		CADASTRO SÓCIOECONÔMICO						
01 DADOS DO LEVANTAMENTO DE CAMPO								
Código Cadastro		BR-101_ES_016+300_N_COS_PM_ED_FDA 2754						
Técnico Responsável		ANA CAROLINA MAIA DRUMOND			Data	24/03/2014		
02 DADOS DO OCUPANTE								
Nome / Razão Social		AUTO CENTER 5 ESTRELAS						
Contato		(27) 37641357						
03 DADOS DO ENTREVISTADO								
Nome do Entrevistado		LAYSE SOUSA RESENDE						
Contato		(27) 37641357						
04 LOCALIZAÇÃO								
Rodovia	BR-101		km	016+300		Sentido	NORTE	
Município	PEDRO CANÁRIO		Bairro	CENTRO		UF	ES	
Coordenadas	N	7976416,076			E	398857,701		
Zona		Rural	X	Urbana				
Dados Gerais:								
X	Entrevista Realizada		Adulto Ausente		Recusa à Entrevista			
	Ocupação Fechada		Ocupação Abandonada		Outros			
05 CARACTERÍSTICAS DA OCUPAÇÃO								
Condições de Ocupação	X	Próprio		Alugado		Cedido	Outros	
Tempo de Ocupação	30							
Tipo de Documentação Existente								
X	Escritura Registrada		Documento de Posse		Requerimento de Usucapião			
	Termo de Cessão		Termo de Doação		Contrato de Compra e Venda			
	Recibo de Compra e Venda		Nenhum Documento		Não Informado			
	Outros:							
Tipologia da Construção								
Fechamento		Construção e madeira	X	Construção em alvenaria		Construção mista	Outras	
Cobertura		Laje	X	Fibrocimento		Cerâmica	Plástico	Madeira
		Zinco		Material aproveitado		Outros		
Área Construída e Número de Pavimentos da Ocupação								
Área Total Construída (m ²)	0,00			nº de Pavimentos		2		
06 CONDIÇÕES DA OCUPAÇÃO								
Condições de Utilização								
	Exclusivamente Residencial		X	Exclusivamente Comercial		Exclusivamente Industrial		
	Agropecuários			Residencial e Industrial		Residencial e Comercial		
	Outros:							
07 CARACTERÍSTICAS DA OCUPAÇÃO RESIDENCIAL								
Categoria dos Ocupantes								
Tipos	Quantidade							
Membros da família	1							
Empregados permanentes	22							
Empregados temporários	0							
Parceiros/meeiros	0							
Outros	0							
Economia de Subsistência		Sim	X	Não				
Tipo de Produção local		Agricultura		Criação de Animais		Manufatura	Máquina e Equipamentos	Outros

		CADASTRO SÓCIOECONÔMICO					
Condições do Entrevistado							
Titular da Família		Cônjuge do Titular da Família		Titular da Família Secundária			
Cônjuge do Titular da Família Secundária		Outros:					
Tipo de Residência							
Edificação Isolada		Conjunto de Edificações		Condomínio			
Agglomerado subnormal		Agglomerado Rural		Outros:			
08	CARACTERÍSTICAS DA OCUPAÇÃO COMERCIAL / INDUSTRIAL						
Condições do Entrevistado							
Dono do Estabelecimento		X		Funcionário		Outros: GERENTE	
Atividade Comercial							
Bar		Mercearia		Quitanda		Açougue	
Farmácia		Barraca		Barbearia		Indústria	
X		Outros: MECÂNICA					
Faturamento Médio Mensal (R\$)							
Menos de 250,00		De 251,00 à 500,00		De 501,00 à 1.000,00		De 1.001,00 à 2.000,00	
De 2.001,00 à 5.000,00		De 5.001,00 à 10.000,00		X		Mais de 10.000,00	
Categoria dos Empregados:		1		Mão de obra familiar		22	
						Contratados	
09	ESTIMATIVAS E PERSPECTIVAS						
Valores Estimados da Ocupação pelo Ocupante (R\$)							
Expectativas Quanto ao Futuro							
X		Interesse em permanecer no local		Interesse em permanecer no bairro		Interesse em permanecer no município	
		Interesse em ir para a área urbana		Interesse em retomar ao local de origem		Interesse em ir para a área rural	
		Outros:					
Expectativas Quanto a Mudança de Atividade							
X		Interesse em parecer na mesma atividade		Interesse em mudar de atividade			
		Outro tipo de atividade:					
Viabilidade do Remanescente do Terreno Ocupado							
		Há área remanescente suficiente para a relocação da ocupação					
		Há área para a manutenção dos modelos de produção vigentes					
X		Não há área suficiente para a relocação da ocupação					
		Não há área suficiente para a relocação e produção vigentes					
		As condições topográficas da área são adversas para qualquer tipo de relocação					
		Outros:					