
		CADASTRO DE OCUPAÇÃO					
01 DADOS DO LEVANTAMENTO DE CAMPO							
Código Cadastro		BR-101_ES_015+970_N_COS_PP_ED_FDA 1455					
Técnico Responsável		ANA CAROLINA MAIA DRUMOND			Data	17/03/2014	
02 DADOS DO OCUPANTE							
Nome / Razão Social		NÃO IDENTIFICADO					
Contato		-					
03 LOCALIZAÇÃO							
Rodovia	BR-101		km	015+970		Sentido	NORTE
Município	PEDRO CANÁRIO		Bairro			UF	ES
Coordenadas	N	7976734,074			E	398885,004	
04 CARACTERIZAÇÃO							
Localização	X	Pista Principal			Pista Marginal		
Faixa Ocupada		Faixa de Domínio			Faixa "Non Aedificandi" X	Faixa de Domínio e Faixa "Non Aedificandi"	
Tipo de Ocupação	X	Edificação		Barraca		Placa	Outdoor
		Totem		Agricultura		Entulho	Radar
		Semáforo		Muro			Caixa D'Água
		Rede de Telecomunicação		Rede de Água e Esgoto			Rede de Eletricidade
		Rede Petróleo e Gás		Ponto de Ônibus			Outros
Tipo de Edificação	X	Residencial		Comercial		Industrial	Institucional
		Misto		Público		Outros	
Zona		Rural		X	Urbana		
Época Construção		Antes de 1979		Depois de 1979			
Posicionamento		Transversal		Longitudinal		X	Pontual
		Aérea		Subterrânea		X	Superfície
2ª Coordenadas	N	0			E	0	
05 DADOS CADASTRAIS							
Extensão da Faixa de Domínio na localidade (m)				0			
Extensão da Faixa "Non Aedificandi" na localidade (m)				15,00			
Área aproximada da Ocupação (m²) Faixa de Domínio							
Área aproximada da Ocupação (m²) na Faixa "Non Aedificandi"							
Área aproximada da Ocupação (m²) na Faixa de Domínio e Faixa "Non Aedificandi"				261,48			
06 OBSERVAÇÕES							

	<p>CADASTRO DE OCUPAÇÃO</p>	
<p>07</p>	<p>RELATÓRIO FOTOGRÁFICO DA OCUPAÇÃO</p>	
		
<p>Data da Foto: 17/03/14 - Direção: 273,8 - Latitude: -18,2966209436006 - Longitude: -39,9568726402148</p>	<p>Data da Foto: 17/03/14 - Direção 71,4 - Latitude -18,2965419441632 - Longitude -39,956788653545</p>	
		
<p>Data da Foto: 17/03/14 - Direção: 214,0 - Latitude: -18,2965997373856 - Longitude: -39,9568457343056</p>		

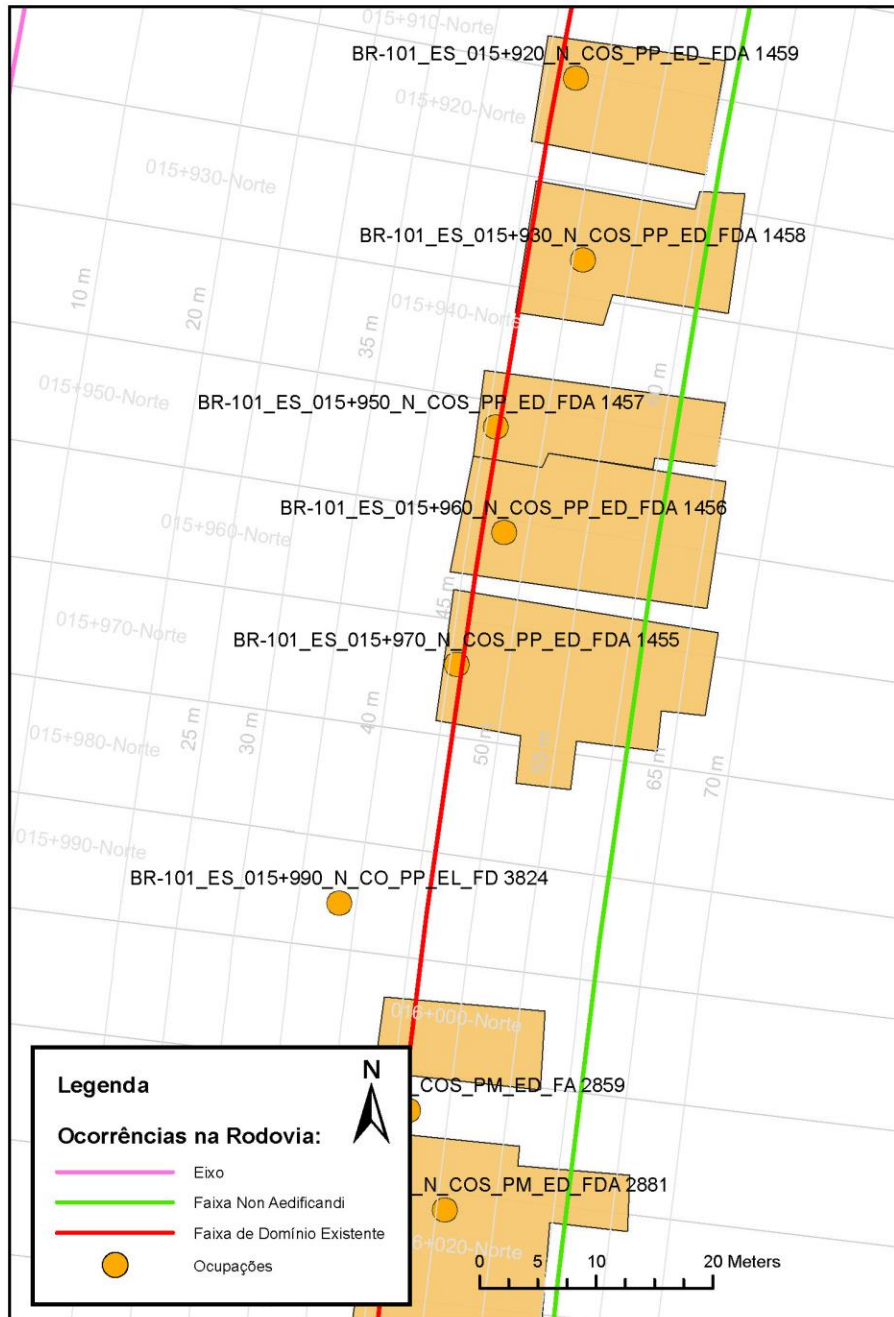




CADASTRO DE OCUPAÇÃO





08

CROQUI ESQUEMÁTICO



		CADASTRO SÓCIOECONÔMICO							
01 DADOS DO LEVANTAMENTO DE CAMPO									
Código Cadastro		BR-101_ES_015+970_N_COS_PP_ED_FDA 1455							
Técnico Responsável		ANA CAROLINA MAIA DRUMOND			Data	17/03/2014			
02 DADOS DO OCUPANTE									
Nome / Razão Social		NÃO IDENTIFICADO							
Contato		-							
03 DADOS DO ENTREVISTADO									
Nome do Entrevistado									
Contato									
04 LOCALIZAÇÃO									
Rodovia	BR-101	km	015+970		Sentido	NORTE			
Município	PEDRO CANÁRIO	Bairro			UF	ES			
Coordenadas	N	7976734,074			E	398885,004			
Zona		Rural	X	Urbana					
Dados Gerais:									
Entrevista Realizada				Adulto Ausente					
Ocupação Fechada				Ocupação Abandonada					
						Recusa à Entrevista			
						Outros			
05 CARACTERÍSTICAS DA OCUPAÇÃO									
Condições de Ocupação		Próprio		Alugado		Cedido			
Tempo de Ocupação		0							
Tipo de Documentação Existente									
Escritura Registrada				Documento de Posse					
Termo de Cessão				Termo de Doação					
Recibo de Compra e Venda				Nenhum Documento					
Outros:									
Tipologia da Construção									
Fechamento		Construção e madeira		X	Construção em alvenaria		Construção mista		
Cobertura		Laje		Fibrocimento		X	Cerâmica		
		Zinco		Material aproveitado		Outros		Plástico	
								Madeira	
Área Construída e Número de Pavimentos da Ocupação									
Área Total Construída (m ²)		0,00			nº de Pavimentos		0		
06 CONDIÇÕES DA OCUPAÇÃO									
Condições de Utilização									
Exclusivamente Residencial				Exclusivamente Comercial					
Agropecuários				Residencial e Industrial					
Outros:									
						Exclusivamente Industrial			
						Residencial e Comercial			
07 CARACTERÍSTICAS DA OCUPAÇÃO RESIDENCIAL									
Categoria dos Ocupantes									
Tipos		Quantidade							
Membros da família		0							
Empregados permanentes		0							
Empregados temporários		0							
Parceiros/meeiros		0							
Outros		0							
Economia de Subsistência		Sim		X	Não				
Tipo de Produção local		Agricultura		Criação de Animais		Manufatura			
						Máquina e Equipamentos			
						Outros			

		CADASTRO SÓCIOECONÔMICO							
Condições do Entrevistado									
Titular da Família		Cônjuge do Titular da Família		Titular da Família Secundária					
Cônjuge do Titular da Família Secundária		Outros:							
Tipo de Residência									
Edificação Isolada		Conjunto de Edificações		Condomínio					
Agglomerado subnormal		Agglomerado Rural		Outros:					
08 CARACTERÍSTICAS DA OCUPAÇÃO COMERCIAL / INDUSTRIAL									
Condições do Entrevistado									
Dono do Estabelecimento		Funcionário		Outros:					
Atividade Comercial									
Bar		Mercearia		Quitanda		Açougue			
Farmácia		Barraca		Barbearia		Indústria			
Outros:									
Faturamento Médio Mensal (R\$)									
Menos de 250,00		De 251,00 à 500,00		De 501,00 à 1.000,00		De 1.001,00 à 2.000,00			
De 2.001,00 à 5.000,00		De 5.001,00 à 10.000,00		Mais de 10.000,00					
Categoria dos Empregados:		0		Mão de obra familiar		0		Contratados	
09 ESTIMATIVAS E PERSPECTIVAS									
Valores Estimados da Ocupação pelo Ocupante (R\$)									
Expectativas Quanto ao Futuro									
Interesse em permanecer no local		Interesse em permanecer no bairro		Interesse em permanecer no município					
Interesse em ir para a área urbana		Interesse em retomar ao local de origem		Interesse em ir para a área rural					
Outros:									
Expectativas Quanto a Mudança de Atividade									
Interesse em parecer na mesma atividade				Interesse em mudar de atividade					
Outro tipo de atividade:									
Viabilidade do Remanescente do Terreno Ocupado									
Há área remanescente suficiente para a relocação da ocupação									
Há área para a manutenção dos modelos de produção vigentes									
Não há área suficiente para a relocação da ocupação									
Não há área suficiente para a relocação e produção vigentes									
As condições topográficas da área são adversas para qualquer tipo de relocação									
Outros:									