
		CADASTRO DE OCUPAÇÃO							
01 DADOS DO LEVANTAMENTO DE CAMPO									
Código Cadastro		BR-101_ES_015+870_N_COS_PP_ED_FDA 1461							
Técnico Responsável		ANA CAROLINA MAIA DRUMOND			Data	17/03/2014			
02 DADOS DO OCUPANTE									
Nome / Razão Social		HÉLIO BÓRSIO							
Contato		27 37641374							
03 LOCALIZAÇÃO									
Rodovia		BR-101		km	015+870		Sentido	NORTE	
Município		PEDRO CANÁRIO		Bairro	PEDRO CANÁRIO		UF	ES	
Coordenadas		N 7976829,322			E	398903,388			
04 CARACTERIZAÇÃO									
Localização		<input checked="" type="checkbox"/>	Pista Principal			Pista Marginal			
Faixa Ocupada			Faixa de Domínio			Faixa "Non Aedificandi" <input checked="" type="checkbox"/>	Faixa de Domínio e Faixa "Non Aedificandi"		
Tipo de Ocupação		<input checked="" type="checkbox"/>	Edificação		Barraca	Placa	Outdoor		
			Totem		Agricultura	Entulho	Radar		
			Semáforo		Muro			Caixa D'Água	
			Rede de Telecomunicação		Rede de Água e Esgoto			Rede de Eletricidade	
			Rede Petróleo e Gás		Ponto de Ônibus			Outros	
Tipo de Edificação			Residencial		Comercial	Industrial	Institucional		
			Misto		Público	<input checked="" type="checkbox"/>	Outros		
Zona			Rural		<input checked="" type="checkbox"/>	Urbana			
Época Construção			Antes de 1979		<input checked="" type="checkbox"/>	Depois de 1979			
Posicionamento			Transversal		Longitudinal	<input checked="" type="checkbox"/>	Pontual		
			Aérea		Subterrânea	<input checked="" type="checkbox"/>	Superfície		
2ª Coordenadas		N	0			E	0		
05 DADOS CADASTRAIS									
Extensão da Faixa de Domínio na localidade (m)				0					
Extensão da Faixa "Non Aedificandi" na localidade (m)				15,00					
Área aproximada da Ocupação (m²) Faixa de Domínio									
Área aproximada da Ocupação (m²) na Faixa "Non Aedificandi"									
Área aproximada da Ocupação (m²) na Faixa de Domínio e Faixa "Non Aedificandi"				269,34					
06 OBSERVAÇÕES									

	<p>CADASTRO DE OCUPAÇÃO</p>	
07	RELATÓRIO FOTOGRÁFICO DA OCUPAÇÃO	
		
<p>Data da Foto: 17/03/14 - Direção: 8,3 - Latitude: -18,295707483793 - Longitude: -39,9567231070622</p>	<p>Data da Foto: 17/03/14 - Direção 43,0 - Latitude -18,2956405542961 - Longitude -39,9567102827504</p>	
		
<p>Data da Foto: 17/03/14 - Direção: 324,3 - Latitude: -18,2958148559726 - Longitude: -39,9567634240165</p>		





CADASTRO DE OCUPAÇÃO





08

CROQUI ESQUEMÁTICO



		CADASTRO SÓCIOECONÔMICO					
01 DADOS DO LEVANTAMENTO DE CAMPO							
Código Cadastro		BR-101_ES_015+870_N_COS_PP_ED_FDA 1461					
Técnico Responsável		ANA CAROLINA MAIA DRUMOND			Data	17/03/2014	
02 DADOS DO OCUPANTE							
Nome / Razão Social		HÉLIO BÓRSIO					
Contato		27 37641374					
03 DADOS DO ENTREVISTADO							
Nome do Entrevistado		HÉLIO BORSOI					
Contato		27 37641364					
04 LOCALIZAÇÃO							
Rodovia	BR-101	km	015+870		Sentido	NORTE	
Município	PEDRO CANÁRIO	Bairro	PEDRO CANÁRIO		UF	ES	
Coordenadas	N	7976829,322			E	398903,388	
Zona		Rural	X	Urbana			
Dados Gerais:							
X	Entrevista Realizada		Adulto Ausente			Recusa à Entrevista	
	Ocupação Fechada		Ocupação Abandonada			Outros	
05 CARACTERÍSTICAS DA OCUPAÇÃO							
Condições de Ocupação	X	Próprio		Alugado		Cedido	Outros
Tempo de Ocupação	20						
Tipo de Documentação Existente							
	Escritura Registrada		Documento de Posse			Requerimento de Usucapião	
	Termo de Cessão		Termo de Doação			Contrato de Compra e Venda	
	Recibo de Compra e Venda		Nenhum Documento			Não Informado	
X	Outros: RECIBO						
Tipologia da Construção							
Fechamento		Construção e madeira	X	Construção em alvenaria		Construção mista	Outras
Cobertura	X	Laje		Fibrocimento		Cerâmica	Plástico Madeira
		Zinco		Material aproveitado		Outros	
Área Construída e Número de Pavimentos da Ocupação							
Área Total Construída (m ²)	0,00			nº de Pavimentos	3		
06 CONDIÇÕES DA OCUPAÇÃO							
Condições de Utilização							
	Exclusivamente Residencial			Exclusivamente Comercial			Exclusivamente Industrial
	Agropecuários			Residencial e Industrial		X	Residencial e Comercial
	Outros:						
07 CARACTERÍSTICAS DA OCUPAÇÃO RESIDENCIAL							
Categoria dos Ocupantes							
Tipos		Quantidade					
Membros da família		0					
Empregados permanentes		3					
Empregados temporários		0					
Parceiros/meeiros		0					
Outros		0					
Economia de Subsistência			Sim	X	Não		
Tipo de Produção local		Agricultura		Criação de Animais		Manufatura	Máquina e Equipamentos X Outros

		CADASTRO SÓCIOECONÔMICO				
Condições do Entrevistado						
Titular da Família		Cônjuge do Titular da Família		Titular da Família Secundária		
Cônjuge do Titular da Família Secundária		Outros:				
Tipo de Residência						
Edificação Isolada		Conjunto de Edificações		Condomínio		
Aglomerado subnormal		Aglomerado Rural		Outros:		
08	CARACTERÍSTICAS DA OCUPAÇÃO COMERCIAL / INDUSTRIAL					
Condições do Entrevistado						
<input checked="" type="checkbox"/> Dono do Estabelecimento		Funcionário		Outros:		
Atividade Comercial						
Bar		Mercearia		Quitanda		Açougue
Farmácia		Barraca		Barbearia		Indústria
<input checked="" type="checkbox"/> Outros: MATERIAL DE CONSTRUÇÃO						
Faturamento Médio Mensal (R\$)						
Menos de 250,00		De 251,00 à 500,00		De 501,00 à 1.000,00		De 1.001,00 à 2.000,00
De 2.001,00 à 5.000,00		De 5.001,00 à 10.000,00		<input checked="" type="checkbox"/> Mais de 10.000,00		
Categoria dos Empregados:		0 Mão de obra familiar		3		Contratados
09	ESTIMATIVAS E PERSPECTIVAS					
Valores Estimados da Ocupação pelo Ocupante (R\$)				R\$ 1.300.000,00		
Expectativas Quanto ao Futuro						
Interesse em permanecer no local		Interesse em permanecer no bairro		Interesse em permanecer no município		
Interesse em ir para a área urbana		Interesse em retomar ao local de origem		Interesse em ir para a área rural		
Outros: NÃO HÁ INTERESSE						
Expectativas Quanto a Mudança de Atividade						
Interesse em parecer na mesma atividade			<input checked="" type="checkbox"/>		Interesse em mudar de atividade	
Outro tipo de atividade:						
Viabilidade do Remanescente do Terreno Ocupado						
<input checked="" type="checkbox"/> Há área remanescente suficiente para a relocação da ocupação						
Há área para a manutenção dos modelos de produção vigentes						
Não há área suficiente para a relocação da ocupação						
Não há área suficiente para a relocação e produção vigentes						
As condições topográficas da área são adversas para qualquer tipo de relocação						
Outros:						