
		CADASTRO DE OCUPAÇÃO							
01 DADOS DO LEVANTAMENTO DE CAMPO									
Código Cadastro		BR-101_ES_015+840_N_COS_PP_ED_FDA 1462							
Técnico Responsável		ANA CAROLINA MAIA DRUMOND			Data	17/03/2014			
02 DADOS DO OCUPANTE									
Nome / Razão Social		MACPLAN TERRAPLENAGEM							
Contato		27 997886080							
03 LOCALIZAÇÃO									
Rodovia		BR-101		km	015+840		Sentido	NORTE	
Município		PEDRO CANÁRIO		Bairro	PEDRO CANÁRIO		UF	ES	
Coordenadas		N 7976854,046			E	398913,233			
04 CARACTERIZAÇÃO									
Localização		X	Pista Principal			Pista Marginal			
Faixa Ocupada			Faixa de Domínio			Faixa "Non Aedificandi" X	Faixa de Domínio e Faixa "Non Aedificandi"		
Tipo de Ocupação		X	Edificação		Barraca	Placa	Outdoor		
			Totem		Agricultura	Entulho	Radar		
			Semáforo		Muro			Caixa D'Água	
			Rede de Telecomunicação		Rede de Água e Esgoto			Rede de Eletricidade	
			Rede Petróleo e Gás		Ponto de Ônibus			Outros	
Tipo de Edificação			Residencial		X	Comercial	Industrial	Institucional	
			Misto			Público	Outros		
Zona			Rural		X	Urbana			
Época Construção			Antes de 1979		X	Depois de 1979			
Posicionamento			Transversal			Longitudinal	X	Pontual	
			Aérea			Subterrânea	X	Superfície	
2ª Coordenadas		N	0			E	0		
05 DADOS CADASTRAIS									
Extensão da Faixa de Domínio na localidade (m)				0					
Extensão da Faixa "Non Aedificandi" na localidade (m)				15,00					
Área aproximada da Ocupação (m²) Faixa de Domínio									
Área aproximada da Ocupação (m²) na Faixa "Non Aedificandi"									
Área aproximada da Ocupação (m²) na Faixa de Domínio e Faixa "Non Aedificandi"				712,72					
06 OBSERVAÇÕES									

	<p>CADASTRO DE OCUPAÇÃO</p>	
07	RELATÓRIO FOTOGRÁFICO DA OCUPAÇÃO	
		
<p>Data da Foto: 17/03/14 - Direção: 14,1 - Latitude: -18,2954994868658 - Longitude: -39,9566502683237</p>	<p>Data da Foto: 17/03/14 - Direção 293,4 - Latitude -18,2955626025966 - Longitude -39,956648591943</p>	
		
<p>Data da Foto: 17/03/14 - Direção: 62,2 - Latitude: -18,2953857025302 - Longitude: -39,9565931875631</p>		

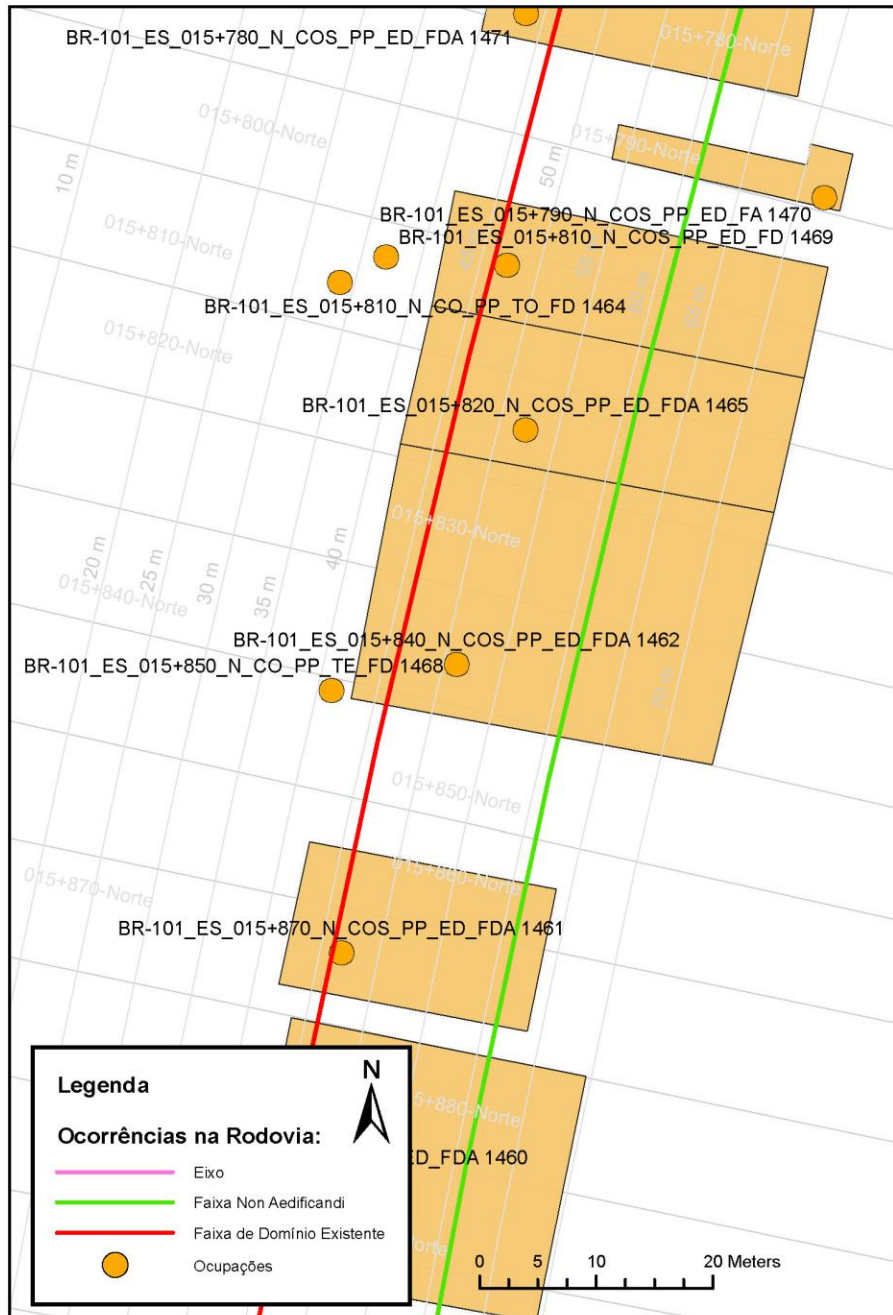




CADASTRO DE OCUPAÇÃO





08

CROQUI ESQUEMÁTICO



		CADASTRO SÓCIOECONÔMICO					
01 DADOS DO LEVANTAMENTO DE CAMPO							
Código Cadastro		BR-101_ES_015+840_N_COS_PP_ED_FDA 1462					
Técnico Responsável		ANA CAROLINA MAIA DRUMOND			Data	17/03/2014	
02 DADOS DO OCUPANTE							
Nome / Razão Social		MACPLAN TERRAPLENAGEM					
Contato		27 997886080					
03 DADOS DO ENTREVISTADO							
Nome do Entrevistado		CÉSAR AUGUSTO BASTOS LEITÃO					
Contato		27 997886080					
04 LOCALIZAÇÃO							
Rodovia	BR-101	km	015+840		Sentido	NORTE	
Município	PEDRO CANÁRIO	Bairro	PEDRO CANÁRIO		UF	ES	
Coordenadas	N	7976854,046			E	398913,233	
Zona		Rural	X	Urbana			
Dados Gerais:							
X	Entrevista Realizada		Adulto Ausente			Recusa à Entrevista	
	Ocupação Fechada		Ocupação Abandonada			Outros	
05 CARACTERÍSTICAS DA OCUPAÇÃO							
Condições de Ocupação			Próprio	X	Alugado		Cedido
Tempo de Ocupação		2					
Tipo de Documentação Existente							
	Escritura Registrada		Documento de Posse			Requerimento de Usucapião	
	Termo de Cessão		Termo de Doação			Contrato de Compra e Venda	
	Recibo de Compra e Venda		Nenhum Documento			Não Informado	
X	Outros: CONTRATO						
Tipologia da Construção							
Fechamento		Construção e madeira	X	Construção em alvenaria		Construção mista	Outras
Cobertura	X	Laje		Fibrocimento		Cerâmica	Plástico
		Zinco		Material aproveitado		Outros	Madeira
Área Construída e Número de Pavimentos da Ocupação							
Área Total Construída (m ²)	0,00			nº de Pavimentos	1		
06 CONDIÇÕES DA OCUPAÇÃO							
Condições de Utilização							
	Exclusivamente Residencial		X	Exclusivamente Comercial		Exclusivamente Industrial	
	Agropecuários			Residencial e Industrial		Residencial e Comercial	
	Outros:						
07 CARACTERÍSTICAS DA OCUPAÇÃO RESIDENCIAL							
Categoria dos Ocupantes							
Tipos		Quantidade					
Membros da família		0					
Empregados permanentes		100					
Empregados temporários		0					
Parceiros/meeiros		0					
Outros		0					
Economia de Subsistência			Sim	X	Não		
Tipo de Produção local		Agricultura		Criação de Animais		Manufatura	Máquina e Equipamentos
							X
							Outros

		CADASTRO SÓCIOECONÔMICO				
Condições do Entrevistado						
Titular da Família		Cônjuge do Titular da Família		Titular da Família Secundária		
Cônjuge do Titular da Família Secundária		Outros:				
Tipo de Residência						
Edificação Isolada		Conjunto de Edificações		Condomínio		
Aglomerado subnormal		Aglomerado Rural		Outros:		
08	CARACTERÍSTICAS DA OCUPAÇÃO COMERCIAL / INDUSTRIAL					
Condições do Entrevistado						
Dono do Estabelecimento		X	Funcionário		Outros: GERENTE	
Atividade Comercial						
Bar		Mercearia		Quitanda		Açougue
Farmácia		Barraca		Barbearia		Indústria
X	Outros: PRESTAÇÃO DE SERVIÇO					
Faturamento Médio Mensal (R\$)						
Menos de 250,00		De 251,00 à 500,00		De 501,00 à 1.000,00		De 1.001,00 à 2.000,00
De 2.001,00 à 5.000,00		De 5.001,00 à 10.000,00		X	Mais de 10.000,00	
Categoria dos Empregados:		0	Mão de obra familiar		100	Contratados
09	ESTIMATIVAS E PERSPECTIVAS					
Valores Estimados da Ocupação pelo Ocupante (R\$)						
Expectativas Quanto ao Futuro						
X	Interesse em permanecer no local		Interesse em permanecer no bairro		Interesse em permanecer no município	
	Interesse em ir para a área urbana		Interesse em retomar ao local de origem		Interesse em ir para a área rural	
	Outros:					
Expectativas Quanto a Mudança de Atividade						
X	Interesse em parecer na mesma atividade			Interesse em mudar de atividade		
	Outro tipo de atividade:					
Viabilidade do Remanescente do Terreno Ocupado						
	Há área remanescente suficiente para a relocação da ocupação					
	Há área para a manutenção dos modelos de produção vigentes					
	Não há área suficiente para a relocação da ocupação					
X	Não há área suficiente para a relocação e produção vigentes					
	As condições topográficas da área são adversas para qualquer tipo de relocação					
	Outros:					