
		CADASTRO DE OCUPAÇÃO							
01 DADOS DO LEVANTAMENTO DE CAMPO									
Código Cadastro		BR-101_ES_015+230_N_COS_PP_ED_FDA 1769							
Técnico Responsável		ANA CAROLINA MAIA DRUMOND			Data	18/03/2014			
02 DADOS DO OCUPANTE									
Nome / Razão Social		JR PRÉ MOLDADOS							
Contato		27 999517435							
03 LOCALIZAÇÃO									
Rodovia		BR-101		km	015+230		Sentido	NORTE	
Município		PEDRO CANÁRIO		Bairro	PEDRO CANÁRIO		UF	ES	
Coordenadas		N 7977418,533			E	399119,476			
04 CARACTERIZAÇÃO									
Localização		X	Pista Principal			Pista Marginal			
Faixa Ocupada			Faixa de Domínio			Faixa "Non Aedificandi" X	Faixa de Domínio e Faixa "Non Aedificandi"		
Tipo de Ocupação		X	Edificação		Barraca	Placa	Outdoor		
			Totem		Agricultura	Entulho	Radar		
			Semáforo		Muro			Caixa D'Água	
			Rede de Telecomunicação		Rede de Água e Esgoto			Rede de Eletricidade	
			Rede Petróleo e Gás		Ponto de Ônibus			Outros	
Tipo de Edificação			Residencial		X	Comercial	Industrial	Institucional	
			Misto			Público	Outros		
Zona			Rural		X	Urbana			
Época Construção			Antes de 1979		X	Depois de 1979			
Posicionamento			Transversal			Longitudinal	X	Pontual	
			Aérea			Subterrânea	X	Superfície	
2ª Coordenadas		N	0			E	0		
05 DADOS CADASTRAIS									
Extensão da Faixa de Domínio na localidade (m)				0					
Extensão da Faixa "Non Aedificandi" na localidade (m)				15,00					
Área aproximada da Ocupação (m²) Faixa de Domínio									
Área aproximada da Ocupação (m²) na Faixa "Non Aedificandi"									
Área aproximada da Ocupação (m²) na Faixa de Domínio e Faixa "Non Aedificandi"				57,62					
06 OBSERVAÇÕES									

	<p>CADASTRO DE OCUPAÇÃO</p>	
<p>07</p>	<p>RELATÓRIO FOTOGRÁFICO DA OCUPAÇÃO</p>	
		
<p>Data da Foto: 18/03/14 - Direção: 56,7 - Latitude: -18,2903565187178 - Longitude: -39,9545933492854</p>	<p>Data da Foto: 18/03/14 - Direção 68,8 - Latitude -18,2903655292637 - Longitude -39,9545516074076</p>	
		
<p>Data da Foto: 18/03/14 - Direção: 326,2 - Latitude: -18,2904513599521 - Longitude: -39,9546113703772</p>		

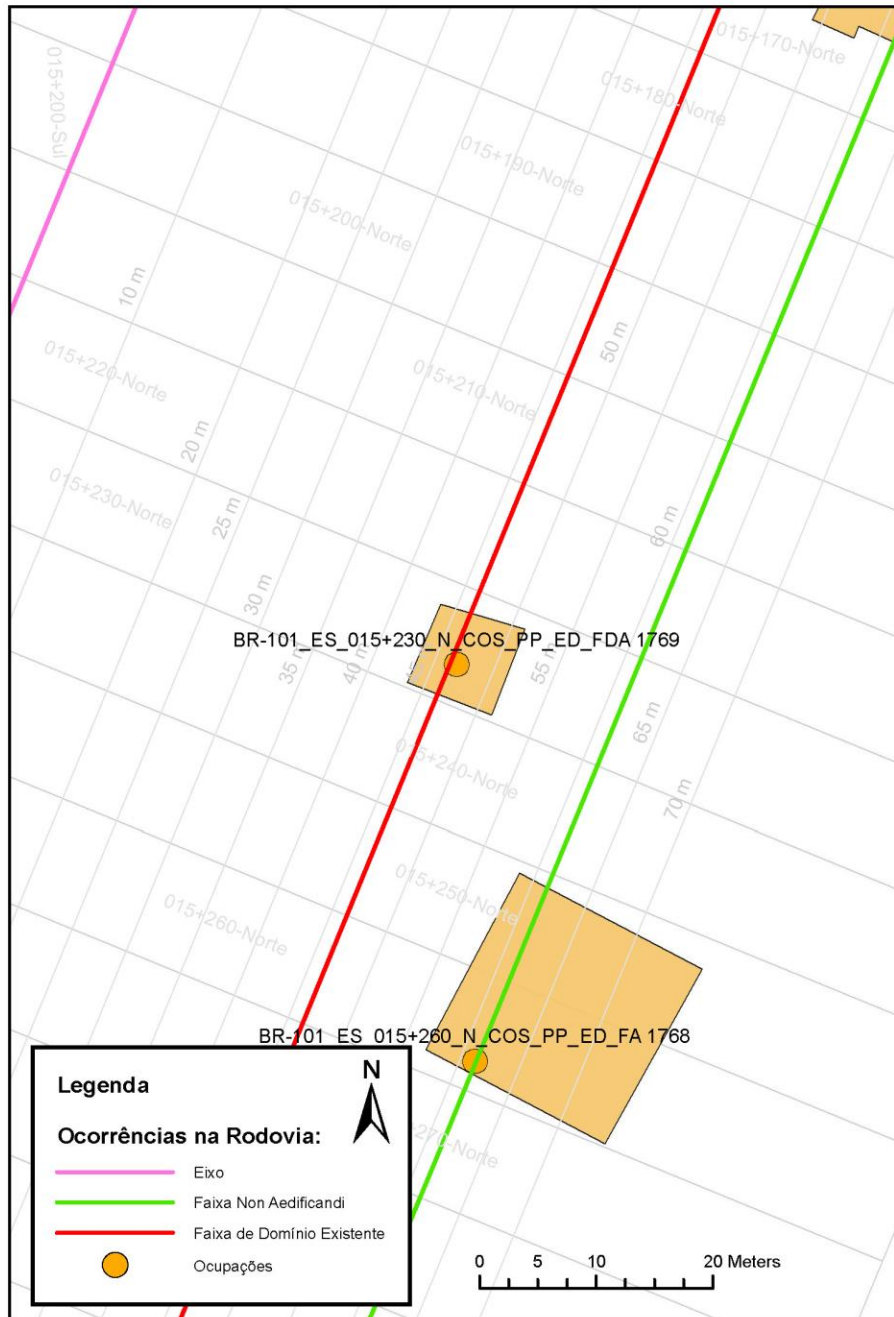




CADASTRO DE OCUPAÇÃO





08

CROQUI ESQUEMÁTICO



		CADASTRO SÓCIOECONÔMICO									
01 DADOS DO LEVANTAMENTO DE CAMPO											
Código Cadastro		BR-101_ES_015+230_N_COS_PP_ED_FDA 1769									
Técnico Responsável		ANA CAROLINA MAIA DRUMOND			Data	18/03/2014					
02 DADOS DO OCUPANTE											
Nome / Razão Social		JR PRÉ MOLDADOS									
Contato		27 999517435									
03 DADOS DO ENTREVISTADO											
Nome do Entrevistado		DILCILENE DE ALMEIDA									
Contato		27 999517435									
04 LOCALIZAÇÃO											
Rodovia	BR-101	km	015+230		Sentido	NORTE					
Município	PEDRO CANÁRIO	Bairro	PEDRO CANÁRIO		UF	ES					
Coordenadas	N	7977418,533			E	399119,476					
Zona		Rural	X	Urbana							
Dados Gerais:											
X	Entrevista Realizada		Adulto Ausente			Recusa à Entrevista					
	Ocupação Fechada		Ocupação Abandonada			Outros					
05 CARACTERÍSTICAS DA OCUPAÇÃO											
Condições de Ocupação			Próprio	X	Alugado		Cedido		Ocupação		Outros
Tempo de Ocupação		1									
Tipo de Documentação Existente											
	Escritura Registrada		Documento de Posse				Requerimento de Usucapião				
	Termo de Cessão		Termo de Doação				Contrato de Compra e Venda				
	Recibo de Compra e Venda		Nenhum Documento				Não Informado				
X	Outros: CONTRATO										
Tipologia da Construção											
Fechamento		Construção e madeira	X	Construção em alvenaria		Construção mista		Outras			
Cobertura		Laje		Fibrocimento	X	Cerâmica		Plástico		Madeira	
		Zinco		Material aproveitado		Outros					
Área Construída e Número de Pavimentos da Ocupação											
Área Total Construída (m ²)		0,00			nº de Pavimentos			1			
06 CONDIÇÕES DA OCUPAÇÃO											
Condições de Utilização											
	Exclusivamente Residencial		X	Exclusivamente Comercial				Exclusivamente Industrial			
	Agropecuários			Residencial e Industrial				Residencial e Comercial			
	Outros:										
07 CARACTERÍSTICAS DA OCUPAÇÃO RESIDENCIAL											
Categoria dos Ocupantes											
Tipos		Quantidade									
Membros da família		0									
Empregados permanentes		11									
Empregados temporários		0									
Parceiros/meeiros		0									
Outros		0									
Economia de Subsistência			Sim	X	Não						
Tipo de Produção local			Agricultura		Criação de Animais		Manufatura		Máquina e Equipamentos	X	Outros

		CADASTRO SÓCIOECONÔMICO					
Condições do Entrevistado							
Titular da Família		Cônjuge do Titular da Família		Titular da Família Secundária			
Cônjuge do Titular da Família Secundária		Outros:					
Tipo de Residência							
Edificação Isolada		Conjunto de Edificações		Condomínio			
Agglomerado subnormal		Agglomerado Rural		Outros:			
08	CARACTERÍSTICAS DA OCUPAÇÃO COMERCIAL / INDUSTRIAL						
Condições do Entrevistado							
Dono do Estabelecimento		X		Funcionário		Outros: SECRETÁRIA	
Atividade Comercial							
Bar		Mercearia		Quitanda		Açougue	
Farmácia		Barraca		Barbearia		Indústria	
X		Outros: PRÉ MOLDADOS					
Faturamento Médio Mensal (R\$)							
Menos de 250,00		De 251,00 à 500,00		De 501,00 à 1.000,00		De 1.001,00 à 2.000,00	
De 2.001,00 à 5.000,00		De 5.001,00 à 10.000,00		X		Mais de 10.000,00	
Categoria dos Empregados:		0		Mão de obra familiar		11	
						Contratados	
09	ESTIMATIVAS E PERSPECTIVAS						
Valores Estimados da Ocupação pelo Ocupante (R\$)							
Expectativas Quanto ao Futuro							
X		Interesse em permanecer no local		Interesse em permanecer no bairro		Interesse em permanecer no município	
		Interesse em ir para a área urbana		Interesse em retomar ao local de origem		Interesse em ir para a área rural	
		Outros:					
Expectativas Quanto a Mudança de Atividade							
X		Interesse em parecer na mesma atividade		Interesse em mudar de atividade			
		Outro tipo de atividade:					
Viabilidade do Remanescente do Terreno Ocupado							
X		Há área remanescente suficiente para a relocação da ocupação					
		Há área para a manutenção dos modelos de produção vigentes					
		Não há área suficiente para a relocação da ocupação					
		Não há área suficiente para a relocação e produção vigentes					
		As condições topográficas da área são adversas para qualquer tipo de relocação					
		Outros:					