
		CADASTRO DE OCUPAÇÃO						
01 DADOS DO LEVANTAMENTO DE CAMPO								
Código Cadastro		BR-101_ES_015+080_N_COS_PP_ED_FD 1771						
Técnico Responsável		ANA CAROLINA MAIA DRUMOND			Data	18/03/2014		
02 DADOS DO OCUPANTE								
Nome / Razão Social		ITAÚNAS COUNTRY CLUB						
Contato		27 98101159						
03 LOCALIZAÇÃO								
Rodovia		BR-101		km	015+080		Sentido	NORTE
Município		PEDRO CANÁRIO		Bairro	PEDRO CANÁRIO		UF	ES
Coordenadas		N	7977560,711			E	399175,589	
04 CARACTERIZAÇÃO								
Localização		X	Pista Principal			Pista Marginal		
Faixa Ocupada		X	Faixa de Domínio			Faixa "Non Aedificandi"	Faixa de Domínio e Faixa "Non Aedificandi"	
Tipo de Ocupação		X	Edificação		Barraca	Placa	Outdoor	
			Totem		Agricultura	Entulho	Radar	
			Semáforo		Muro			Caixa D'Água
			Rede de Telecomunicação		Rede de Água e Esgoto			Rede de Eletricidade
			Rede Petróleo e Gás		Ponto de Ônibus			Outros
Tipo de Edificação			Residencial		X	Comercial	Industrial	Institucional
			Misto			Público	Outros	
Zona			Rural		X	Urbana		
Época Construção			Antes de 1979		X	Depois de 1979		
Posicionamento			Transversal			Longitudinal	X	Pontual
			Aérea			Subterrânea	X	Superfície
2ª Coordenadas		N	0			E	0	
05 DADOS CADASTRAIS								
Extensão da Faixa de Domínio na localidade (m)				0				
Extensão da Faixa "Non Aedificandi" na localidade (m)				15,00				
Área aproximada da Ocupação (m²) Faixa de Domínio				18,23				
Área aproximada da Ocupação (m²) na Faixa "Non Aedificandi"								
Área aproximada da Ocupação (m²) na Faixa de Domínio e Faixa "Non Aedificandi"								
06 OBSERVAÇÕES								
MURO 30 METROS LINEARES, H= 2,50 M								

	<p>CADASTRO DE OCUPAÇÃO</p>	
<p>07</p>	<p>RELATÓRIO FOTOGRÁFICO DA OCUPAÇÃO</p>	
		
<p>Data da Foto: 18/03/14 - Direção: 73,6 - Latitude: -18,288959004002 - Longitude: -39,9539671372994</p>	<p>Data da Foto: 18/03/14 - Direção 32,2 - Latitude -18,2891073636881 - Longitude -39,9540517107024</p>	
		
<p>Data da Foto: 18/03/14 - Direção: 330,9 - Latitude: -18,2892191363669 - Longitude: -39,9541028403118</p>		





CADASTRO DE OCUPAÇÃO





08

CROQUI ESQUEMÁTICO



		CADASTRO SÓCIOECONÔMICO					
01 DADOS DO LEVANTAMENTO DE CAMPO							
Código Cadastro		BR-101_ES_015+080_N_COS_PP_ED_FD 1771					
Técnico Responsável		ANA CAROLINA MAIA DRUMOND			Data	18/03/2014	
02 DADOS DO OCUPANTE							
Nome / Razão Social		ITAÚNAS COUNTRY CLUB					
Contato		27 98101159					
03 DADOS DO ENTREVISTADO							
Nome do Entrevistado		ADEMAILDE GOMES DA SILVA					
Contato		27 999914394					
04 LOCALIZAÇÃO							
Rodovia	BR-101	km	015+080	Sentido	NORTE		
Município	PEDRO CANÁRIO	Bairro	PEDRO CANÁRIO	UF	ES		
Coordenadas	N	7977560,711		E	399175,589		
Zona		Rural	X	Urbana			
Dados Gerais:							
X	Entrevista Realizada		Adulto Ausente		Recusa à Entrevista		
	Ocupação Fechada		Ocupação Abandonada		Outros		
05 CARACTERÍSTICAS DA OCUPAÇÃO							
Condições de Ocupação	X	Próprio		Alugado		Cedido	Outros
Tempo de Ocupação	30						
Tipo de Documentação Existente							
X	Escritura Registrada		Documento de Posse		Requerimento de Usucapião		
	Termo de Cessão		Termo de Doação		Contrato de Compra e Venda		
	Recibo de Compra e Venda		Nenhum Documento		Não Informado		
	Outros:						
Tipologia da Construção							
Fechamento		Construção e madeira	X	Construção em alvenaria		Construção mista	Outras
Cobertura		Laje		Fibrocimento		Cerâmica	Plástico
		Zinco		Material aproveitado	X	Outros	Madeira
Área Construída e Número de Pavimentos da Ocupação							
Área Total Construída (m ²)	0,00			nº de Pavimentos	1		
06 CONDIÇÕES DA OCUPAÇÃO							
Condições de Utilização							
	Exclusivamente Residencial	X	Exclusivamente Comercial		Exclusivamente Industrial		
	Agropecuários		Residencial e Industrial		Residencial e Comercial		
	Outros:						
07 CARACTERÍSTICAS DA OCUPAÇÃO RESIDENCIAL							
Categoria dos Ocupantes							
Tipos		Quantidade					
Membros da família		0					
Empregados permanentes		2					
Empregados temporários		2					
Parceiros/meeiros		0					
Outros		0					
Economia de Subsistência			Sim	X	Não		
Tipo de Produção local		Agricultura		Criação de Animais		Manufatura	Máquina e Equipamentos
							X
							Outros

		CADASTRO SÓCIOECONÔMICO				
Condições do Entrevistado						
Titular da Família		Cônjuge do Titular da Família		Titular da Família Secundária		
Cônjuge do Titular da Família Secundária		Outros:				
Tipo de Residência						
Edificação Isolada		Conjunto de Edificações		Condomínio		
Agglomerado subnormal		Agglomerado Rural		Outros:		
08	CARACTERÍSTICAS DA OCUPAÇÃO COMERCIAL / INDUSTRIAL					
Condições do Entrevistado						
Dono do Estabelecimento		X	Funcionário		Outros: SECRETÁRIA	
Atividade Comercial						
Bar		Mercearia		Quitanda		Açougue
Farmácia		Barraca		Barbearia		Indústria
X	Outros: CLUBE					
Faturamento Médio Mensal (R\$)						
Menos de 250,00		De 251,00 à 500,00		X	De 501,00 à 1.000,00	
De 2.001,00 à 5.000,00		De 5.001,00 à 10.000,00		Mais de 10.000,00		
Categoria dos Empregados:		0	Mão de obra familiar		2	Contratados
09	ESTIMATIVAS E PERSPECTIVAS					
Valores Estimados da Ocupação pelo Ocupante (R\$)				R\$ 1.500.000,00		
Expectativas Quanto ao Futuro						
X	Interesse em permanecer no local		Interesse em permanecer no bairro		Interesse em permanecer no município	
	Interesse em ir para a área urbana		Interesse em retomar ao local de origem		Interesse em ir para a área rural	
	Outros:					
Expectativas Quanto a Mudança de Atividade						
X	Interesse em parecer na mesma atividade			Interesse em mudar de atividade		
	Outro tipo de atividade:					
Viabilidade do Remanescente do Terreno Ocupado						
X	Há área remanescente suficiente para a relocação da ocupação					
	Há área para a manutenção dos modelos de produção vigentes					
	Não há área suficiente para a relocação da ocupação					
	Não há área suficiente para a relocação e produção vigentes					
	As condições topográficas da área são adversas para qualquer tipo de relocação					
	Outros:					