
		<b>CADASTRO DE OCUPAÇÃO</b>					
<b>01 DADOS DO LEVANTAMENTO DE CAMPO</b>							
Código Cadastro		BR-101_ES_166+400_S_COS_PM_ED_FA 10115					
Técnico Responsável		DÉBORAH ALMEIDA CARDOSO			Data	22/04/2014	
<b>02 DADOS DO OCUPANTE</b>							
Nome / Razão Social		SEBASTIÃO CARDOSO					
Contato		(27) 998179841					
<b>03 LOCALIZAÇÃO</b>							
Rodovia	BR-101		km	166+400		Sentido	SUL
Município	JOÃO NEIVA		Bairro	RIO QUARTEL		UF	ES
Coordenadas	N	7840843,861			E	379451,469	
<b>04 CARACTERIZAÇÃO</b>							
Localização		Pista Principal	X	Pista Marginal			
Faixa Ocupada		Faixa de Domínio	X	Faixa "Non Aedificandi"		Faixa de Domínio e Faixa "Non Aedificandi"	
Tipo de Ocupação	X	Edificação		Barraca		Placa	Outdoor
		Totem		Agricultura		Entulho	Radar
		Semáforo		Muro			Caixa D'Água
		Rede de Telecomunicação		Rede de Água e Esgoto			Rede de Eletricidade
		Rede Petróleo e Gás		Ponto de Ônibus			Outros
Tipo de Edificação	X	Residencial		Comercial		Industrial	Institucional
		Misto		Público		Outros	
Zona	X	Rural		Urbana			
Época Construção		Antes de 1979		Depois de 1979			
Posicionamento		Transversal		Longitudinal		X	Pontual
		Aérea		Subterrânea		X	Superfície
2ª Coordenadas	N	0			E	0	
<b>05 DADOS CADASTRAIS</b>							
Extensão da Faixa de Domínio na localidade (m)			30				
Extensão da Faixa "Non Aedificandi" na localidade (m)			15,00				
Área aproximada da Ocupação (m²) Faixa de Domínio							
Área aproximada da Ocupação (m²) na Faixa "Non Aedificandi"			97,1				
Área aproximada da Ocupação (m²) na Faixa de Domínio e Faixa "Non Aedificandi"							
<b>06 OBSERVAÇÕES</b>							

	<p><b>CADASTRO DE OCUPAÇÃO</b></p>	
<p>07</p>	<p><b>RELATÓRIO FOTOGRÁFICO DA OCUPAÇÃO</b></p>	
		
<p>Data da Foto: 22/04/14 - Direção: 10,1 - Latitude: -19,5234623411852 - Longitude: -40,1489664148913</p>	<p>Data da Foto: 22/04/14 - Direção 259,3 - Latitude -19,5235212659645 - Longitude -40,1489157043771</p>	
		
<p>Data da Foto: 22/04/14 - Direção: 267,6 - Latitude: -19,5235847169715 - Longitude: -40,1488425303624</p>		

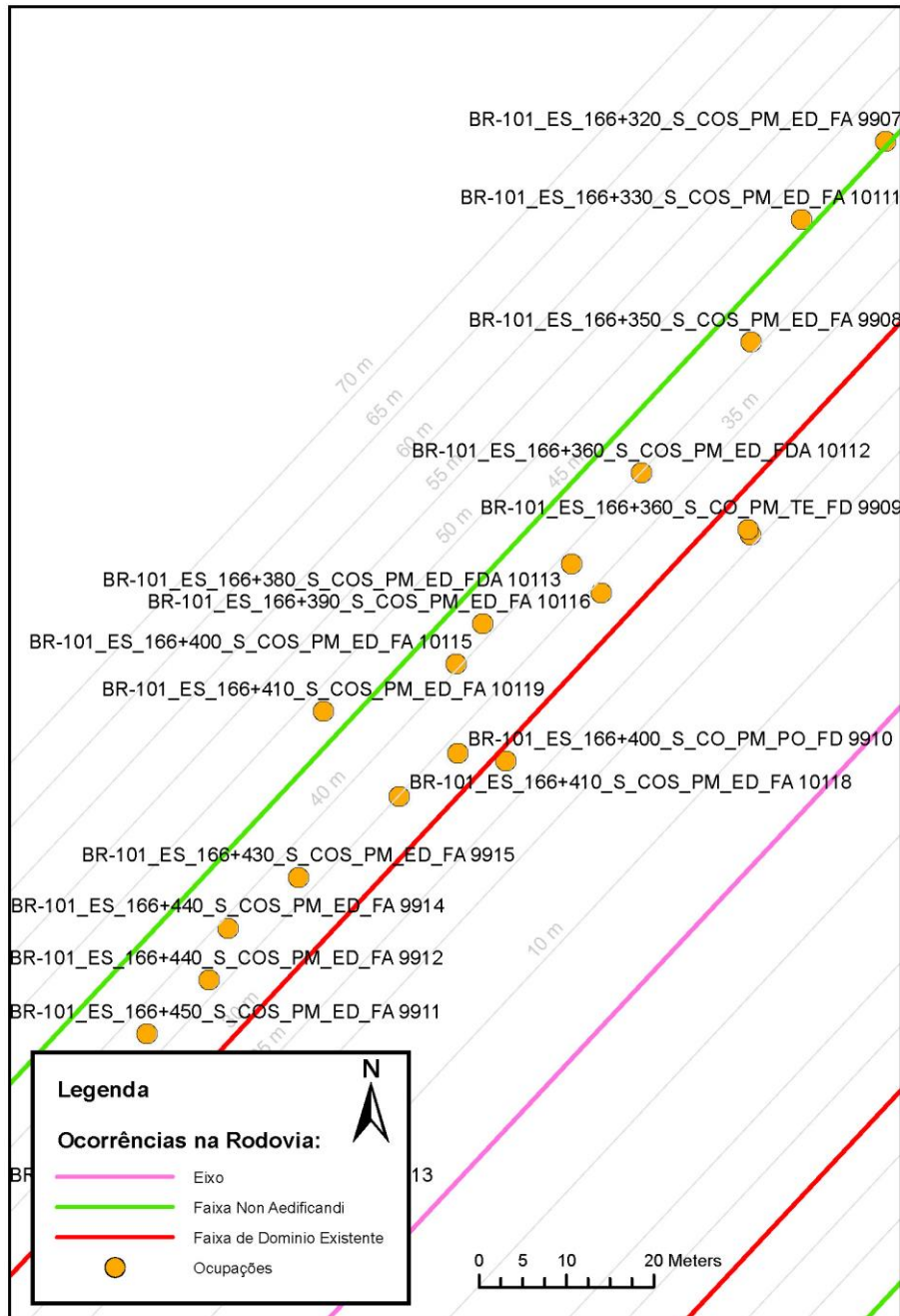




CADASTRO DE OCUPAÇÃO





08

CROQUI ESQUEMÁTICO



		<b>CADASTRO SÓCIOECONÔMICO</b>					
<b>01 DADOS DO LEVANTAMENTO DE CAMPO</b>							
Código Cadastro		BR-101_ES_166+400_S_COS_PM_ED_FA 10115					
Técnico Responsável		DÉBORAH ALMEIDA CARDOSO			Data	22/04/2014	
<b>02 DADOS DO OCUPANTE</b>							
Nome / Razão Social		SEBASTIÃO CARDOSO					
Contato		(27) 998179841					
<b>03 DADOS DO ENTREVISTADO</b>							
Nome do Entrevistado		SEBASTIÃO CARDOSO					
Contato		(27) 998179841					
<b>04 LOCALIZAÇÃO</b>							
Rodovia	BR-101		km	166+400		Sentido	SUL
Município	JOÃO NEIVA		Bairro	RIO QUARTEL		UF	ES
Coordenadas	N	7840843,861			E	379451,469	
Zona	X	Rural		Urbana			
Dados Gerais:							
X	Entrevista Realizada			Adulto Ausente			Recusa à Entrevista
	Ocupação Fechada			Ocupação Abandonada			Outros
<b>05 CARACTERÍSTICAS DA OCUPAÇÃO</b>							
Condições de Ocupação	X	Próprio		Alugado		Cedido	Outros
Tempo de Ocupação	40						
Tipo de Documentação Existente							
X	Escritura Registrada			Documento de Posse			Requerimento de Usucapião
	Termo de Cessão			Termo de Doação			Contrato de Compra e Venda
	Recibo de Compra e Venda			Nenhum Documento			Não Informado
	Outros:						
Tipologia da Construção							
Fechamento		Construção e madeira	X	Construção em alvenaria		Construção mista	Outras
Cobertura		Laje	X	Fibrocimento		Cerâmica	Plástico
		Zinco		Material aproveitado		Outros	
Área Construída e Número de Pavimentos da Ocupação							
Área Total Construída (m <sup>2</sup> )	97,10			nº de Pavimentos		1	
<b>06 CONDIÇÕES DA OCUPAÇÃO</b>							
Condições de Utilização							
X	Exclusivamente Residencial			Exclusivamente Comercial			Exclusivamente Industrial
	Agropecuários			Residencial e Industrial			Residencial e Comercial
	Outros:						
<b>07 CARACTERÍSTICAS DA OCUPAÇÃO RESIDENCIAL</b>							
Categoria dos Ocupantes							
Tipos	Quantidade						
Membros da família	4						
Empregados permanentes	0						
Empregados temporários	0						
Parceiros/meeiros	0						
Outros	0						
Economia de Subsistência		Sim	X	Não			
Tipo de Produção local		Agricultura		Criação de Animais		Manufatura	Máquinas e Equipamentos
							Outros

		<b>CADASTRO SÓCIOECONÔMICO</b>					
Condições do Entrevistado							
X	Titular da Família				Cônjuge do Titular da Família		
	Cônjuge do Titular da Família Secundária				Outros:		
Tipo de Residência							
	Edificação Isolada				Condomínio		
X	Aglomerado subnormal				Aglomerado Rural		Outros:
<b>08</b>	<b>CARACTERÍSTICAS DA OCUPAÇÃO COMERCIAL / INDUSTRIAL</b>						
Condições do Entrevistado							
	Dono do Estabelecimento				Funcionário		Outros:
Atividade Comercial							
	Bar				Mercearia		
	Farmácia				Quitanda		Açougue
	Outros:				Barraca		Barbearia
							Indústria
Faturamento Médio Mensal (R\$)							
	Menos de 250,00				De 251,00 à 500,00		
	De 2.001,00 à 5.000,00				De 5.001,00 à 10.000,00		Mais de 10.000,00
Categoria dos Empregados:		0		Mão de obra familiar		0	
						Contratados	
<b>09</b>	<b>ESTIMATIVAS E PERSPECTIVAS</b>						
Valores Estimados da Ocupação pelo Ocupante (R\$)				R\$ 20.000,00			
Expectativas Quanto ao Futuro							
X	Interesse em permanecer no local				Interesse em permanecer no bairro		
	Interesse em ir para a área urbana				Interesse em retornar ao local de origem		Interesse em ir para a área rural
	Outros:						
Expectativas Quanto a Mudança de Atividade							
	Interesse em parecer na mesma atividade				Interesse em mudar de atividade		
	Outro tipo de atividade:						
Viabilidade do Remanescente do Terreno Ocupado							
	Há área remanescente suficiente para a relocação da ocupação						
	Há área para a manutenção dos modelos de produção vigentes						
X	Não há área suficiente para a relocação da ocupação						
	Não há área suficiente para a relocação e produção vigentes						
	As condições topográficas da área são adversas para qualquer tipo de relocação						
	Outros:						