
		CADASTRO DE OCUPAÇÃO					
01 DADOS DO LEVANTAMENTO DE CAMPO							
Código Cadastro		BR-101_ES_150+380_N_COS_PP_ED_FDA 6520					
Técnico Responsável		MARCOS ANTÔNIO PROENÇA			Data	10/04/2014	
02 DADOS DO OCUPANTE							
Nome / Razão Social		NÃO IDENTIFICADO					
Contato							
03 LOCALIZAÇÃO							
Rodovia	BR-101		km	150+380		Sentido	NORTE
Município	LINHARES		Bairro	CENTRO		UF	ES
Coordenadas	N	7853825,647			E	388376,577	
04 CARACTERIZAÇÃO							
Localização	X	Pista Principal			Pista Marginal		
Faixa Ocupada		Faixa de Domínio			Faixa "Non Aedificandi"	X	Faixa de Domínio e Faixa "Non Aedificandi"
Tipo de Ocupação	X	Edificação		Barraca		Placa	Outdoor
		Totem		Agricultura		Entulho	Radar
		Semáforo		Muro			Caixa D'Água
		Rede de Telecomunicação		Rede de Água e Esgoto			Rede de Eletricidade
		Rede Petróleo e Gás		Ponto de Ônibus			Outros
Tipo de Edificação	X	Residencial		Comercial		Industrial	Institucional
		Misto		Público		Outros	
Zona		Rural		X	Urbana		
Época Construção		Antes de 1979		X	Depois de 1979		
Posicionamento		Transversal		Longitudinal		X	Pontual
		Aérea		Subterrânea		X	Superfície
2ª Coordenadas	N	0			E	0	
05 DADOS CADASTRAIS							
Extensão da Faixa de Domínio na localidade (m)				18			
Extensão da Faixa "Non Aedificandi" na localidade (m)				15,00			
Área aproximada da Ocupação (m²) Faixa de Domínio							
Área aproximada da Ocupação (m²) na Faixa "Non Aedificandi"							
Área aproximada da Ocupação (m²) na Faixa de Domínio e Faixa "Non Aedificandi"				200,27			
06 OBSERVAÇÕES							

	<p>CADASTRO DE OCUPAÇÃO</p>	
07	RELATÓRIO FOTOGRÁFICO DA OCUPAÇÃO	
		
<p>Data da Foto: 10/04/14 - Direção: 48,3 - Latitude: -19,4066616520466 - Longitude: -40,0632456131653</p>	<p>Data da Foto: 10/04/14 - Direção 90,9 - Latitude -19,4065667269932 - Longitude -40,0631163642184</p>	
		
<p>Data da Foto: 10/04/14 - Direção: 50,6 - Latitude: -19,4065831136139 - Longitude: -40,0631213933603</p>		

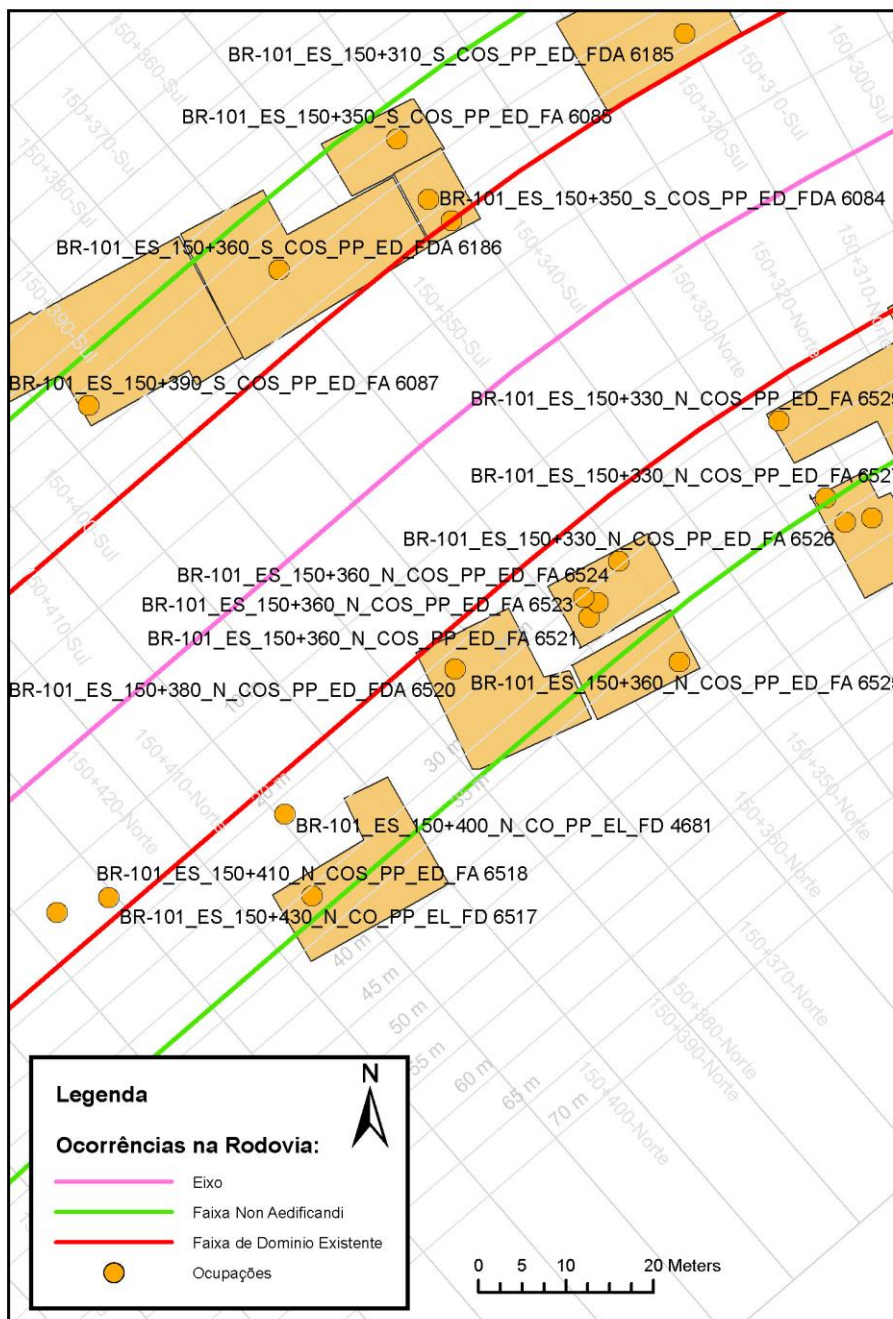




CADASTRO DE OCUPAÇÃO





08

CROQUI ESQUEMÁTICO



		CADASTRO SÓCIOECONÔMICO						
01 DADOS DO LEVANTAMENTO DE CAMPO								
Código Cadastro		BR-101_ES_150+380_N_COS_PP_ED_FDA 6520						
Técnico Responsável		MARCOS ANTÔNIO PROENÇA			Data	10/04/2014		
02 DADOS DO OCUPANTE								
Nome / Razão Social		NÃO IDENTIFICADO						
Contato								
03 DADOS DO ENTREVISTADO								
Nome do Entrevistado		NÃO IDENTIFICADO						
Contato								
04 LOCALIZAÇÃO								
Rodovia	BR-101		km	150+380		Sentido	NORTE	
Município	LINHARES		Bairro	CENTRO		UF	ES	
Coordenadas	N	7853825,647			E	388376,577		
Zona		Rural	X	Urbana				
Dados Gerais:								
Entrevista Realizada				Adulto Ausente				
Ocupação Fechada				Ocupação Abandonada				
						Recusa à Entrevista		
						Outros		
05 CARACTERÍSTICAS DA OCUPAÇÃO								
Condições de Ocupação			Próprio		Alugado		Cedido	
Tempo de Ocupação		0						
Tipo de Documentação Existente								
Escritura Registrada				Documento de Posse				
Termo de Cessão				Termo de Doação				
Recibo de Compra e Venda				Nenhum Documento				
Outros:								
Tipologia da Construção								
Fechamento		Construção e madeira	X	Construção em alvenaria		Construção mista	Outras	
Cobertura	X	Laje		Fibrocimento		Cerâmica		
		Zinco		Material aproveitado		Plástico	Madeira	
						Outros		
Área Construída e Número de Pavimentos da Ocupação								
Área Total Construída (m ²)		200,27			nº de Pavimentos		1	
06 CONDIÇÕES DA OCUPAÇÃO								
Condições de Utilização								
X	Exclusivamente Residencial				Exclusivamente Comercial			
	Agropecuários				Residencial e Industrial			
							Residencial e Comercial	
	Outros:							
07 CARACTERÍSTICAS DA OCUPAÇÃO RESIDENCIAL								
Categoria dos Ocupantes								
Tipos		Quantidade						
Membros da família		0						
Empregados permanentes		0						
Empregados temporários		0						
Parceiros/meeiros		0						
Outros		0						
Economia de Subsistência			Sim	X	Não			
Tipo de Produção local		Agricultura		Criação de Animais		Manufatura		
						Máquinas e Equipamentos	Outros	

		CADASTRO SÓCIOECONÔMICO					
Condições do Entrevistado							
Titular da Família		Cônjuge do Titular da Família		Titular da Família Secundária			
Cônjuge do Titular da Família Secundária		Outros:					
Tipo de Residência							
X	Edificação Isolada	Conjunto de Edificações		Condomínio			
	Aglomerado subnormal	Aglomerado Rural		Outros:			
08	CARACTERÍSTICAS DA OCUPAÇÃO COMERCIAL / INDUSTRIAL						
Condições do Entrevistado							
Dono do Estabelecimento		Funcionário		Outros:			
Atividade Comercial							
	Bar	Mercearia		Quitanda		Açougue	
	Farmácia	Barraca		Barbearia		Indústria	
Outros:							
Faturamento Médio Mensal (R\$)							
Menos de 250,00		De 251,00 à 500,00		De 501,00 à 1.000,00		De 1.001,00 à 2.000,00	
De 2.001,00 à 5.000,00		De 5.001,00 à 10.000,00		Mais de 10.000,00			
Categoria dos Empregados:		0	Mão de obra familiar		0	Contratados	
09	ESTIMATIVAS E PERSPECTIVAS						
Valores Estimados da Ocupação pelo Ocupante (R\$)							
Expectativas Quanto ao Futuro							
Interesse em permanecer no local		Interesse em permanecer no bairro		Interesse em permanecer no município			
Interesse em ir para a área urbana		Interesse em retornar ao local de origem		Interesse em ir para a área rural			
Outros:							
Expectativas Quanto a Mudança de Atividade							
Interesse em parecer na mesma atividade				Interesse em mudar de atividade			
Outro tipo de atividade:							
Viabilidade do Remanescente do Terreno Ocupado							
Há área remanescente suficiente para a relocação da ocupação							
Há área para a manutenção dos modelos de produção vigentes							
Não há área suficiente para a relocação da ocupação							
Não há área suficiente para a relocação e produção vigentes							
As condições topográficas da área são adversas para qualquer tipo de relocação							
Outros:							