
		CADASTRO DE OCUPAÇÃO					
01 DADOS DO LEVANTAMENTO DE CAMPO							
Código Cadastro		BR-101_ES_148+380_N_COS_PM_ED_FDA 8737					
Técnico Responsável		ALAN BATISTA DE OLIVEIRA			Data	17/04/2014	
02 DADOS DO OCUPANTE							
Nome / Razão Social		CESAR MOTOS					
Contato		(27) 33712460					
03 LOCALIZAÇÃO							
Rodovia	BR-101		km	148+380		Sentido	NORTE
Município	LINHARES		Bairro	SHELL		UF	ES
Coordenadas	N	7855423,981			E	388027,408	
04 CARACTERIZAÇÃO							
Localização		Pista Principal	X	Pista Marginal			
Faixa Ocupada		Faixa de Domínio		Faixa "Non Aedificandi"	X	Faixa de Domínio e Faixa "Non Aedificandi"	
Tipo de Ocupação	X	Edificação		Barraca		Placa	Outdoor
		Totem		Agricultura		Entulho	Radar
		Semáforo		Muro			Caixa D'Água
		Rede de Telecomunicação		Rede de Água e Esgoto			Rede de Eletricidade
		Rede Petróleo e Gás		Ponto de Ônibus			Outros
Tipo de Edificação		Residencial		Comercial		Industrial	Institucional
		Misto		Público	X	Outros	
Zona		Rural	X	Urbana			
Época Construção		Antes de 1979		Depois de 1979			
Posicionamento		Transversal		Longitudinal	X	Pontual	
		Aérea		Subterrânea	X	Superfície	
2ª Coordenadas	N	0			E	0	
05 DADOS CADASTRAIS							
Extensão da Faixa de Domínio na localidade (m)			18				
Extensão da Faixa "Non Aedificandi" na localidade (m)			15,00				
Área aproximada da Ocupação (m²) Faixa de Domínio							
Área aproximada da Ocupação (m²) na Faixa "Non Aedificandi"							
Área aproximada da Ocupação (m²) na Faixa de Domínio e Faixa "Non Aedificandi"			178,09				
06 OBSERVAÇÕES							



CADASTRO DE OCUPAÇÃO



07

RELATÓRIO FOTOGRÁFICO DA OCUPAÇÃO



Data da Foto: 17/04/14 - Direção: 29,3 - Latitude: -19,3921720655816 - Longitude: -40,0666042417661



Data da Foto: 17/04/14 - Direção 11,8 - Latitude -19,3922843830841 - Longitude -40,0665715523437



Data da Foto: 17/04/14 - Direção: 303,8 - Latitude: -19,3924443097966 - Longitude: -40,066434759684

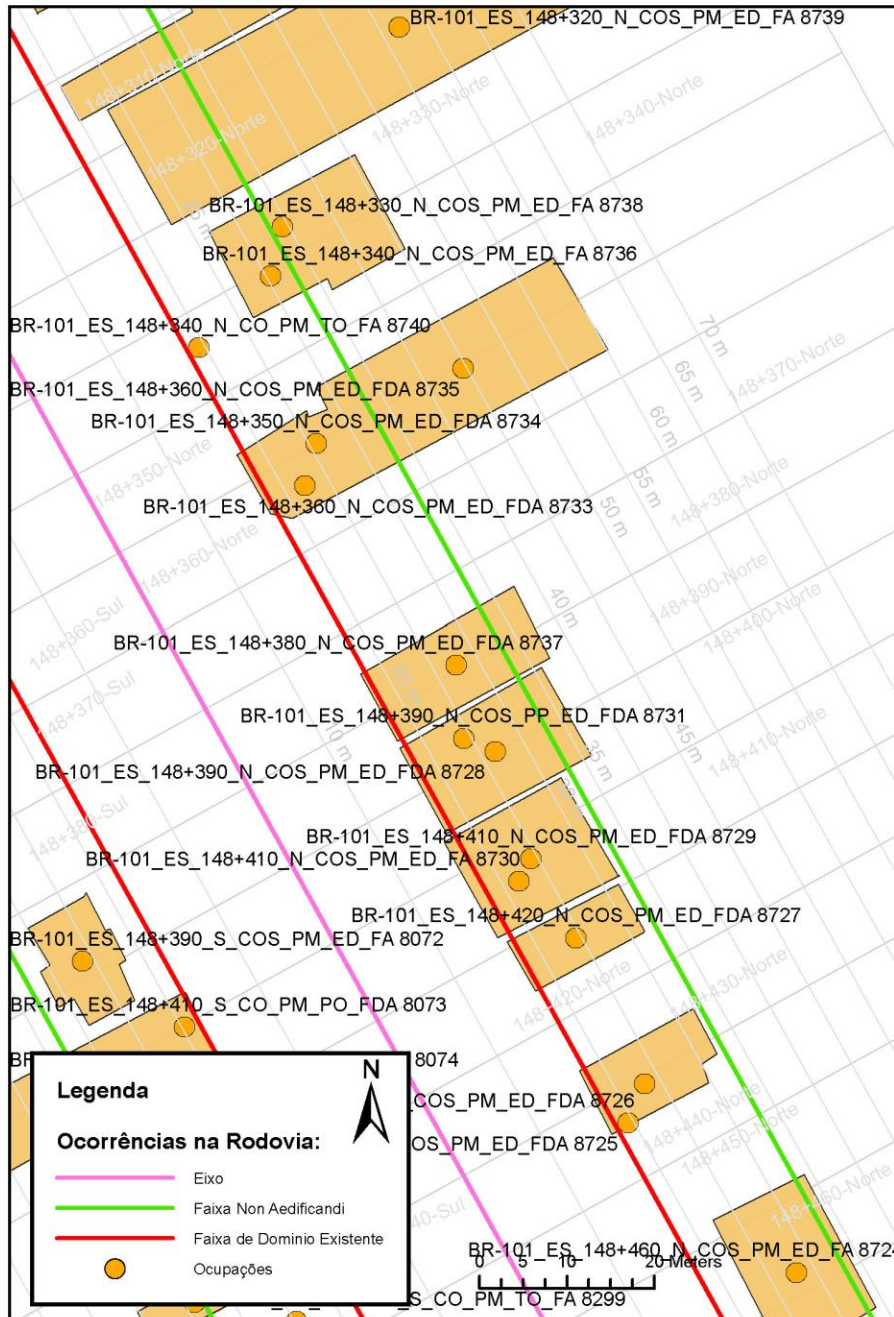




CADASTRO DE OCUPAÇÃO





08

CROQUI ESQUEMÁTICO



		CADASTRO SÓCIOECONÔMICO													
01 DADOS DO LEVANTAMENTO DE CAMPO															
Código Cadastro		BR-101_ES_148+380_N_COS_PM_ED_FDA 8737													
Técnico Responsável		ALAN BATISTA DE OLIVEIRA			Data	17/04/2014									
02 DADOS DO OCUPANTE															
Nome / Razão Social		CESAR MOTOS													
Contato		(27) 33712460													
03 DADOS DO ENTREVISTADO															
Nome do Entrevistado															
Contato															
04 LOCALIZAÇÃO															
Rodovia		BR-101		km	148+380		Sentido	NORTE							
Município		LINHARES		Bairro	SHELL		UF	ES							
Coordenadas		N	7855423,981			E	388027,408								
Zona			Rural	X	Urbana										
Dados Gerais:															
		Entrevista Realizada				Adulto Ausente				Recusa à Entrevista					
X		Ocupação Fechada				Ocupação Abandonada				Outros					
05 CARACTERÍSTICAS DA OCUPAÇÃO															
Condições de Ocupação			Próprio		Alugado		Cedido		Ocupação		Outros				
Tempo de Ocupação		0													
Tipo de Documentação Existente															
		Escritura Registrada				Documento de Posse				Requerimento de Usucapião					
		Termo de Cessão				Termo de Doação				Contrato de Compra e Venda					
		Recibo de Compra e Venda				Nenhum Documento				Não Informado					
		Outros:													
Tipologia da Construção															
Fechamento			Construção e madeira			Construção em alvenaria			Construção mista			Outras			
Cobertura			Laje			Fibrocimento			Cerâmica			Plástico		Madeira	
			Zinco			Material aproveitado			Outros						
Área Construída e Número de Pavimentos da Ocupação															
Área Total Construída (m ²)		178,09				nº de Pavimentos		0							
06 CONDIÇÕES DA OCUPAÇÃO															
Condições de Utilização															
		Exclusivamente Residencial				Exclusivamente Comercial				Exclusivamente Industrial					
		Agropecuários				Residencial e Industrial				Residencial e Comercial					
		Outros:													
07 CARACTERÍSTICAS DA OCUPAÇÃO RESIDENCIAL															
Categoria dos Ocupantes															
Tipos		Quantidade													
Membros da família		0													
Empregados permanentes		0													
Empregados temporários		0													
Parceiros/meeiros		0													
Outros		0													
Economia de Subsistência			Sim	X		Não									
Tipo de Produção local			Agricultura			Criação de Animais			Manufatura			Máquina e Equipamentos			Outros

		CADASTRO SÓCIOECONÔMICO							
Condições do Entrevistado									
Titular da Família		Cônjuge do Titular da Família		Titular da Família Secundária					
Cônjuge do Titular da Família Secundária		Outros:							
Tipo de Residência									
Edificação Isolada		Conjunto de Edificações		Condomínio					
Agglomerado subnormal		Agglomerado Rural		Outros:					
08 CARACTERÍSTICAS DA OCUPAÇÃO COMERCIAL / INDUSTRIAL									
Condições do Entrevistado									
Dono do Estabelecimento		Funcionário		Outros:					
Atividade Comercial									
Bar		Mercearia		Quitanda		Açougue			
Farmácia		Barraca		Barbearia		Indústria			
Outros:									
Faturamento Médio Mensal (R\$)									
Menos de 250,00		De 251,00 à 500,00		De 501,00 à 1.000,00		De 1.001,00 à 2.000,00			
De 2.001,00 à 5.000,00		De 5.001,00 à 10.000,00		Mais de 10.000,00					
Categoria dos Empregados:		0		Mão de obra familiar		0		Contratados	
09 ESTIMATIVAS E PERSPECTIVAS									
Valores Estimados da Ocupação pelo Ocupante (R\$)									
Expectativas Quanto ao Futuro									
Interesse em permanecer no local		Interesse em permanecer no bairro		Interesse em permanecer no município					
Interesse em ir para a área urbana		Interesse em retomar ao local de origem		Interesse em ir para a área rural					
Outros:									
Expectativas Quanto a Mudança de Atividade									
Interesse em parecer na mesma atividade				Interesse em mudar de atividade					
Outro tipo de atividade:									
Viabilidade do Remanescente do Terreno Ocupado									
Há área remanescente suficiente para a relocação da ocupação									
Há área para a manutenção dos modelos de produção vigentes									
Não há área suficiente para a relocação da ocupação									
Não há área suficiente para a relocação e produção vigentes									
As condições topográficas da área são adversas para qualquer tipo de relocação									
Outros:									