
		CADASTRO DE OCUPAÇÃO					
01 DADOS DO LEVANTAMENTO DE CAMPO							
Código Cadastro		BR-101_ES_147+310_S_COS_PM_ED_FDA 6350					
Técnico Responsável		DIMAS TADEU CASQUEIRO			Data	09/04/2014	
02 DADOS DO OCUPANTE							
Nome / Razão Social		BANESTES					
Contato							
03 LOCALIZAÇÃO							
Rodovia	BR-101		km	147+310		Sentido	SUL
Município	LINHARES		Bairro	NOSSA SENHORA DA CONCEIÇÃO		UF	ES
Coordenadas	N	7856553,561			E	387920,405	
04 CARACTERIZAÇÃO							
Localização		Pista Principal	X	Pista Marginal			
Faixa Ocupada		Faixa de Domínio		Faixa "Non Aedificandi"	X	Faixa de Domínio e Faixa "Non Aedificandi"	
Tipo de Ocupação	X	Edificação		Barraca		Placa	Outdoor
		Totem		Agricultura		Entulho	Radar
		Semáforo		Muro			Caixa D'Água
		Rede de Telecomunicação		Rede de Água e Esgoto			Rede de Eletricidade
		Rede Petróleo e Gás		Ponto de Ônibus			Outros
Tipo de Edificação		Residencial		Comercial		Industrial	Institucional
		Misto		Público		Outros	
Zona		Rural	X	Urbana			
Época Construção		Antes de 1979	X	Depois de 1979			
Posicionamento		Transversal		Longitudinal	X	Pontual	
		Aérea		Subterrânea	X	Superfície	
2ª Coordenadas	N	0			E	0	
05 DADOS CADASTRAIS							
Extensão da Faixa de Domínio na localidade (m)			35				
Extensão da Faixa "Non Aedificandi" na localidade (m)			15,00				
Área aproximada da Ocupação (m²) Faixa de Domínio							
Área aproximada da Ocupação (m²) na Faixa "Non Aedificandi"							
Área aproximada da Ocupação (m²) na Faixa de Domínio e Faixa "Non Aedificandi"			104,31				
06 OBSERVAÇÕES							

	CADASTRO DE OCUPAÇÃO		
07	RELATÓRIO FOTOGRÁFICO DA OCUPAÇÃO		
			
<p>Data da Foto: 09/04/14 - Direção: 157,7 - Latitude: -19,3822094612004 - Longitude: -40,0670087524132</p>			<p>Data da Foto: 09/04/14 - Direção 105,6 - Latitude -19,3820020090969 - Longitude -40,0670786574856</p>
			
<p>Data da Foto: 09/04/14 - Direção: 273,4 - Latitude: -19,382242821175 - Longitude: -40,0671360735223</p>			

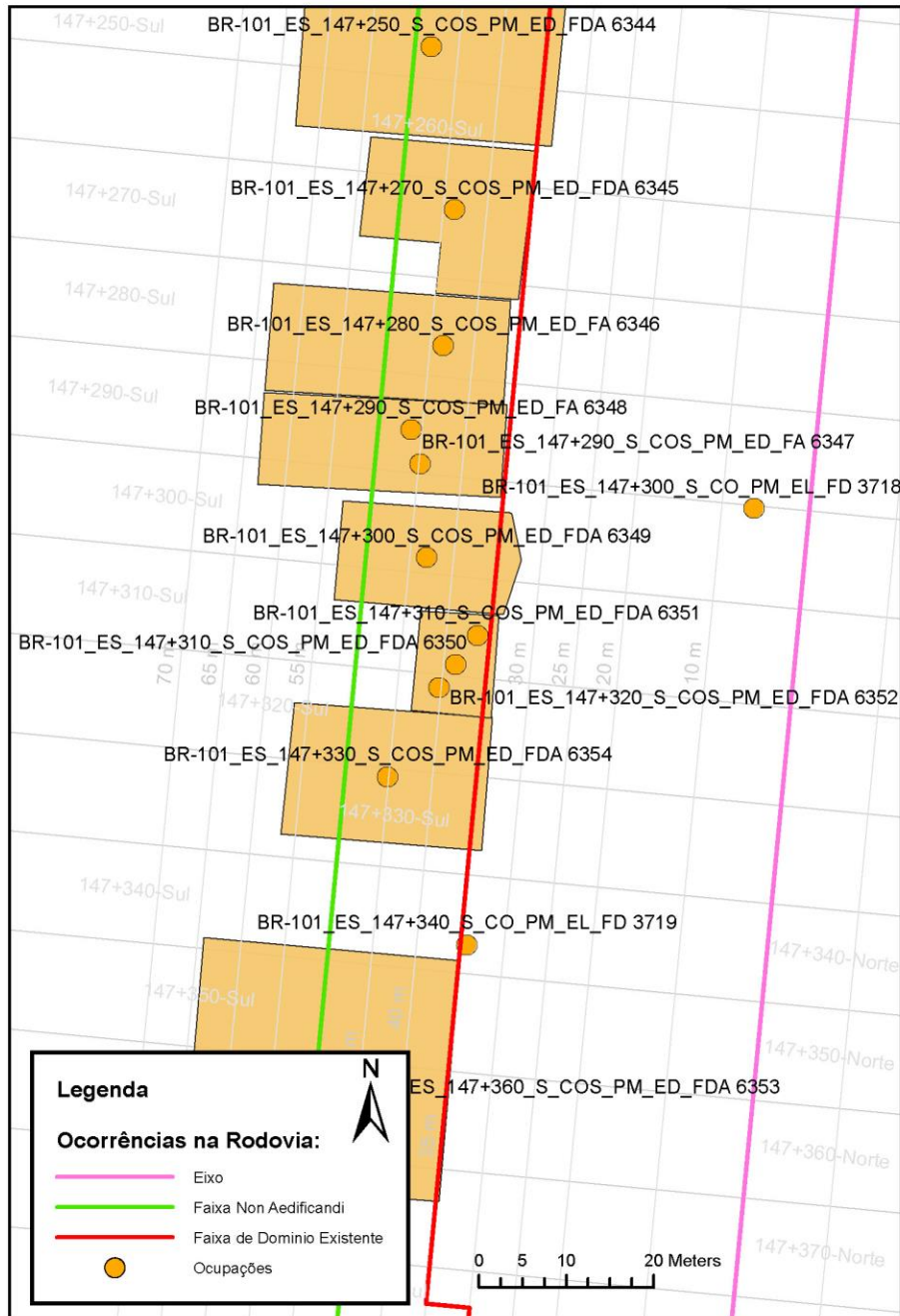




CADASTRO DE OCUPAÇÃO





08

CROQUI ESQUEMÁTICO



		CADASTRO SÓCIOECONÔMICO					
01 DADOS DO LEVANTAMENTO DE CAMPO							
Código Cadastro		BR-101_ES_147+310_S_COS_PM_ED_FDA 6350					
Técnico Responsável		DIMAS TADEU CASQUEIRO			Data	09/04/2014	
02 DADOS DO OCUPANTE							
Nome / Razão Social		BANESTES					
Contato							
03 DADOS DO ENTREVISTADO							
Nome do Entrevistado							
Contato							
04 LOCALIZAÇÃO							
Rodovia	BR-101	km	147+310		Sentido	SUL	
Município	LINHARES	Bairro	NOSSA SENHORA DA CONCEIÇÃO		UF	ES	
Coordenadas	N	7856553,561			E	387920,405	
Zona		Rural	X	Urbana			
Dados Gerais:							
Entrevista Realizada		Adulto Ausente		Recusa à Entrevista			
Ocupação Fechada		Ocupação Abandonada		Outros			
05 CARACTERÍSTICAS DA OCUPAÇÃO							
Condições de Ocupação		Próprio		Alugado		Cedido	
Tempo de Ocupação		0					
Tipo de Documentação Existente							
Escritura Registrada		Documento de Posse		Requerimento de Usucapião			
Termo de Cessão		Termo de Doação		Contrato de Compra e Venda			
Recibo de Compra e Venda		Nenhum Documento		Não Informado			
Outros:							
Tipologia da Construção							
Fechamento		Construção e madeira	X	Construção em alvenaria		Construção mista	
Cobertura	X	Laje		Fibrocimento		Cerâmica	
		Zinco		Material aproveitado		Plástico	
Área Construída e Número de Pavimentos da Ocupação							
Área Total Construída (m ²)	104,31			nº de Pavimentos	0		
06 CONDIÇÕES DA OCUPAÇÃO							
Condições de Utilização							
Exclusivamente Residencial		Exclusivamente Comercial		Exclusivamente Industrial			
Agropecuários		Residencial e Industrial		Residencial e Comercial			
Outros:							
07 CARACTERÍSTICAS DA OCUPAÇÃO RESIDENCIAL							
Categoria dos Ocupantes							
Tipos		Quantidade					
Membros da família		0					
Empregados permanentes		0					
Empregados temporários		0					
Parceiros/meeiros		0					
Outros		0					
Economia de Subsistência		Sim	X	Não			
Tipo de Produção local		Agricultura		Criação de Animais		Manufatura	
				Máquinas e Equipamentos		Outros	

		CADASTRO SÓCIOECONÔMICO							
Condições do Entrevistado									
Titular da Família		Cônjuge do Titular da Família		Titular da Família Secundária					
Cônjuge do Titular da Família Secundária		Outros:							
Tipo de Residência									
Edificação Isolada		Conjunto de Edificações		Condomínio					
Aglomerado subnormal		Aglomerado Rural		Outros:					
08 CARACTERÍSTICAS DA OCUPAÇÃO COMERCIAL / INDUSTRIAL									
Condições do Entrevistado									
Dono do Estabelecimento		Funcionário		Outros:					
Atividade Comercial									
Bar		Mercearia		Quitanda		Açougue			
Farmácia		Barraca		Barbearia		Indústria			
Outros:									
Faturamento Médio Mensal (R\$)									
Menos de 250,00		De 251,00 à 500,00		De 501,00 à 1.000,00		De 1.001,00 à 2.000,00			
De 2.001,00 à 5.000,00		De 5.001,00 à 10.000,00		Mais de 10.000,00					
Categoria dos Empregados:		0		Mão de obra familiar		0		Contratados	
09 ESTIMATIVAS E PERSPECTIVAS									
Valores Estimados da Ocupação pelo Ocupante (R\$)									
Expectativas Quanto ao Futuro									
Interesse em permanecer no local		Interesse em permanecer no bairro		Interesse em permanecer no município					
Interesse em ir para a área urbana		Interesse em retomar ao local de origem		Interesse em ir para a área rural					
Outros:									
Expectativas Quanto a Mudança de Atividade									
Interesse em parecer na mesma atividade				Interesse em mudar de atividade					
Outro tipo de atividade:									
Viabilidade do Remanescente do Terreno Ocupado									
Há área remanescente suficiente para a relocação da ocupação									
Há área para a manutenção dos modelos de produção vigentes									
Não há área suficiente para a relocação da ocupação									
Não há área suficiente para a relocação e produção vigentes									
As condições topográficas da área são adversas para qualquer tipo de relocação									
Outros:									