
		CADASTRO DE OCUPAÇÃO					
01 DADOS DO LEVANTAMENTO DE CAMPO							
Código Cadastro		BR-101_ES_147+200_N_COS_PM_ED_FDA 7546					
Técnico Responsável		DIMAS TADEU CASQUEIRO			Data	14/04/2014	
02 DADOS DO OCUPANTE							
Nome / Razão Social		NÃO IDENTIFICADO					
Contato		-					
03 LOCALIZAÇÃO							
Rodovia	BR-101		km	147+200		Sentido	NORTE
Município	LINHARES		Bairro	NOVO HORIZONTE		UF	ES
Coordenadas	N	7856675,696			E	388007,901	
04 CARACTERIZAÇÃO							
Localização		Pista Principal		X	Pista Marginal		
Faixa Ocupada		Faixa de Domínio			Faixa "Non Aedificandi"	X	Faixa de Domínio e Faixa "Non Aedificandi"
Tipo de Ocupação	X	Edificação			Barraca		Placa
		Totem			Agricultura		Entulho
		Semáforo			Muro		
		Rede de Telecomunicação			Rede de Água e Esgoto		
		Rede Petróleo e Gás			Ponto de Ônibus		
Tipo de Edificação	X	Residencial			Comercial		Industrial
		Misto			Público		Outros
Zona		Rural		X	Urbana		
Época Construção		Antes de 1979			Depois de 1979		
Posicionamento		Transversal			Longitudinal	X	Pontual
		Aérea			Subterrânea	X	Superfície
2ª Coordenadas	N	0			E	0	
05 DADOS CADASTRAIS							
Extensão da Faixa de Domínio na localidade (m)				35			
Extensão da Faixa "Non Aedificandi" na localidade (m)				15,00			
Área aproximada da Ocupação (m²) Faixa de Domínio							
Área aproximada da Ocupação (m²) na Faixa "Non Aedificandi"							
Área aproximada da Ocupação (m²) na Faixa de Domínio e Faixa "Non Aedificandi"				168,52			
06 OBSERVAÇÕES							

	<p>CADASTRO DE OCUPAÇÃO</p>	
<p>07</p>	<p>RELATÓRIO FOTOGRÁFICO DA OCUPAÇÃO</p>	
		
<p>Data da Foto: 14/04/14 - Direção: 332,9 - Latitude: -19,3809181032883 - Longitude: -40,0666945148633</p>	<p>Data da Foto: 14/04/14 - Direção 270,8 - Latitude -19,3810515012773 - Longitude -40,0666044932232</p>	
		
<p>Data da Foto: 14/04/14 - Direção: 98,5 - Latitude: -19,3807954760449 - Longitude: -40,0665948540345</p>		

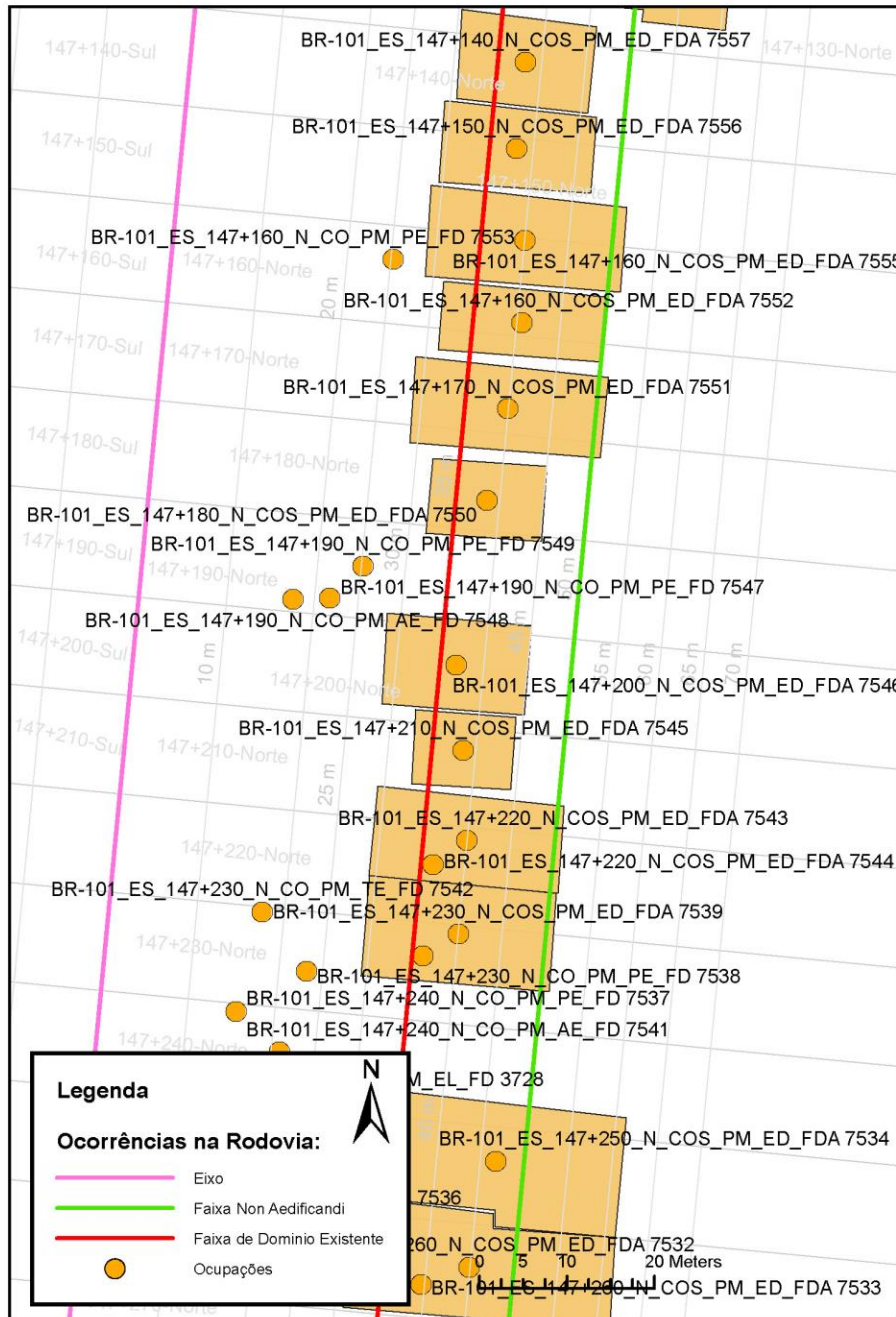




CADASTRO DE OCUPAÇÃO





08

CROQUI ESQUEMÁTICO



		CADASTRO SÓCIOECONÔMICO					
01 DADOS DO LEVANTAMENTO DE CAMPO							
Código Cadastro		BR-101_ES_147+200_N_COS_PM_ED_FDA 7546					
Técnico Responsável		DIMAS TADEU CASQUEIRO			Data	14/04/2014	
02 DADOS DO OCUPANTE							
Nome / Razão Social		NÃO IDENTIFICADO					
Contato		-					
03 DADOS DO ENTREVISTADO							
Nome do Entrevistado							
Contato							
04 LOCALIZAÇÃO							
Rodovia	BR-101	km	147+200	Sentido	NORTE		
Município	LINHARES	Bairro	NOVO HORIZONTE	UF	ES		
Coordenadas	N	7856675,696	E	388007,901			
Zona		Rural	X	Urbana			
Dados Gerais:							
Entrevista Realizada		Adulto Ausente		X	Recusa à Entrevista		
Ocupação Fechada		Ocupação Abandonada			Outros		
05 CARACTERÍSTICAS DA OCUPAÇÃO							
Condições de Ocupação		Próprio	Alugado	Cedido	Ocupação	Outros	
Tempo de Ocupação		0					
Tipo de Documentação Existente							
Escritura Registrada		Documento de Posse		Requerimento de Usucapião			
Termo de Cessão		Termo de Doação		Contrato de Compra e Venda			
Recibo de Compra e Venda		Nenhum Documento		Não Informado			
Outros:							
Tipologia da Construção							
Fechamento		Construção e madeira	Construção em alvenaria	Construção mista	Outras		
Cobertura		Laje	Fibrocimento	Cerâmica	Plástico	Madeira	
		Zinco	Material aproveitado	Outros			
Área Construída e Número de Pavimentos da Ocupação							
Área Total Construída (m ²)		168,52		nº de Pavimentos		0	
06 CONDIÇÕES DA OCUPAÇÃO							
Condições de Utilização							
Exclusivamente Residencial		Exclusivamente Comercial		Exclusivamente Industrial			
Agropecuários		Residencial e Industrial		Residencial e Comercial			
Outros:							
07 CARACTERÍSTICAS DA OCUPAÇÃO RESIDENCIAL							
Categoria dos Ocupantes							
Tipos		Quantidade					
Membros da família		0					
Empregados permanentes		0					
Empregados temporários		0					
Parceiros/meeiros		0					
Outros		0					
Economia de Subsistência		Sim	X	Não			
Tipo de Produção local		Agricultura	Criação de Animais	Manufatura	Máquina e Equipamentos	Outros	

		CADASTRO SÓCIOECONÔMICO							
Condições do Entrevistado									
Titular da Família		Cônjuge do Titular da Família		Titular da Família Secundária					
Cônjuge do Titular da Família Secundária		Outros:							
Tipo de Residência									
Edificação Isolada		Conjunto de Edificações		Condomínio					
Agglomerado subnormal		Agglomerado Rural		Outros:					
08 CARACTERÍSTICAS DA OCUPAÇÃO COMERCIAL / INDUSTRIAL									
Condições do Entrevistado									
Dono do Estabelecimento		Funcionário		Outros:					
Atividade Comercial									
Bar		Mercearia		Quitanda		Açougue			
Farmácia		Barraca		Barbearia		Indústria			
Outros:									
Faturamento Médio Mensal (R\$)									
Menos de 250,00		De 251,00 à 500,00		De 501,00 à 1.000,00		De 1.001,00 à 2.000,00			
De 2.001,00 à 5.000,00		De 5.001,00 à 10.000,00		Mais de 10.000,00					
Categoria dos Empregados:		0		Mão de obra familiar		0		Contratados	
09 ESTIMATIVAS E PERSPECTIVAS									
Valores Estimados da Ocupação pelo Ocupante (R\$)									
Expectativas Quanto ao Futuro									
Interesse em permanecer no local		Interesse em permanecer no bairro		Interesse em permanecer no município					
Interesse em ir para a área urbana		Interesse em retomar ao local de origem		Interesse em ir para a área rural					
Outros:									
Expectativas Quanto a Mudança de Atividade									
Interesse em parecer na mesma atividade				Interesse em mudar de atividade					
Outro tipo de atividade:									
Viabilidade do Remanescente do Terreno Ocupado									
Há área remanescente suficiente para a relocação da ocupação									
Há área para a manutenção dos modelos de produção vigentes									
Não há área suficiente para a relocação da ocupação									
Não há área suficiente para a relocação e produção vigentes									
As condições topográficas da área são adversas para qualquer tipo de relocação									
Outros:									