
		<b>CADASTRO DE OCUPAÇÃO</b>						
<b>01 DADOS DO LEVANTAMENTO DE CAMPO</b>								
Código Cadastro		BR-101_ES_147+180_N_COS_PM_ED_FDA 7550						
Técnico Responsável		DIMAS TADEU CASQUEIRO			Data	14/04/2014		
<b>02 DADOS DO OCUPANTE</b>								
Nome / Razão Social		MARIA RITA DAMA URTO						
Contato		(27) 33731407						
<b>03 LOCALIZAÇÃO</b>								
Rodovia	BR-101		km	147+180		Sentido	NORTE	
Município	LINHARES		Bairro	NOVO HORIZONTE		UF	ES	
Coordenadas	N	7856694,462			E	388011,42		
<b>04 CARACTERIZAÇÃO</b>								
Localização		Pista Principal		X	Pista Marginal			
Faixa Ocupada		Faixa de Domínio			Faixa "Non Aedificandi"	X	Faixa de Domínio e Faixa "Non Aedificandi"	
Tipo de Ocupação	X	Edificação			Barraca		Placa	Outdoor
		Totem			Agricultura		Entulho	Radar
		Semáforo			Muro			Caixa D'Água
		Rede de Telecomunicação			Rede de Água e Esgoto			Rede de Eletricidade
		Rede Petróleo e Gás			Ponto de Ônibus			Outros
Tipo de Edificação	X	Residencial			Comercial		Industrial	Institucional
		Misto			Público		Outros	
Zona		Rural		X	Urbana			
Época Construção	X	Antes de 1979			Depois de 1979			
Posicionamento		Transversal			Longitudinal	X	Pontual	
		Aérea			Subterrânea	X	Superfície	
2ª Coordenadas	N	0			E	0		
<b>05 DADOS CADASTRAIS</b>								
Extensão da Faixa de Domínio na localidade (m)				35				
Extensão da Faixa "Non Aedificandi" na localidade (m)				15,00				
Área aproximada da Ocupação (m²) Faixa de Domínio								
Área aproximada da Ocupação (m²) na Faixa "Non Aedificandi"								
Área aproximada da Ocupação (m²) na Faixa de Domínio e Faixa "Non Aedificandi"				113,22				
<b>06 OBSERVAÇÕES</b>								

	<p><b>CADASTRO DE OCUPAÇÃO</b></p>	
<p>07</p>	<p><b>RELATÓRIO FOTOGRÁFICO DA OCUPAÇÃO</b></p>	
		
<p>Data da Foto: 14/04/14 - Direção: 271,9 - Latitude: -19,3808922032075 - Longitude: -40,0665877294168</p>	<p>Data da Foto: 14/04/14 - Direção 75,3 - Latitude -19,3807287980052 - Longitude -40,0665428024158</p>	
		
<p>Data da Foto: 14/04/14 - Direção: 354,2 - Latitude: -19,380754781905 - Longitude: -40,066635673903</p>		

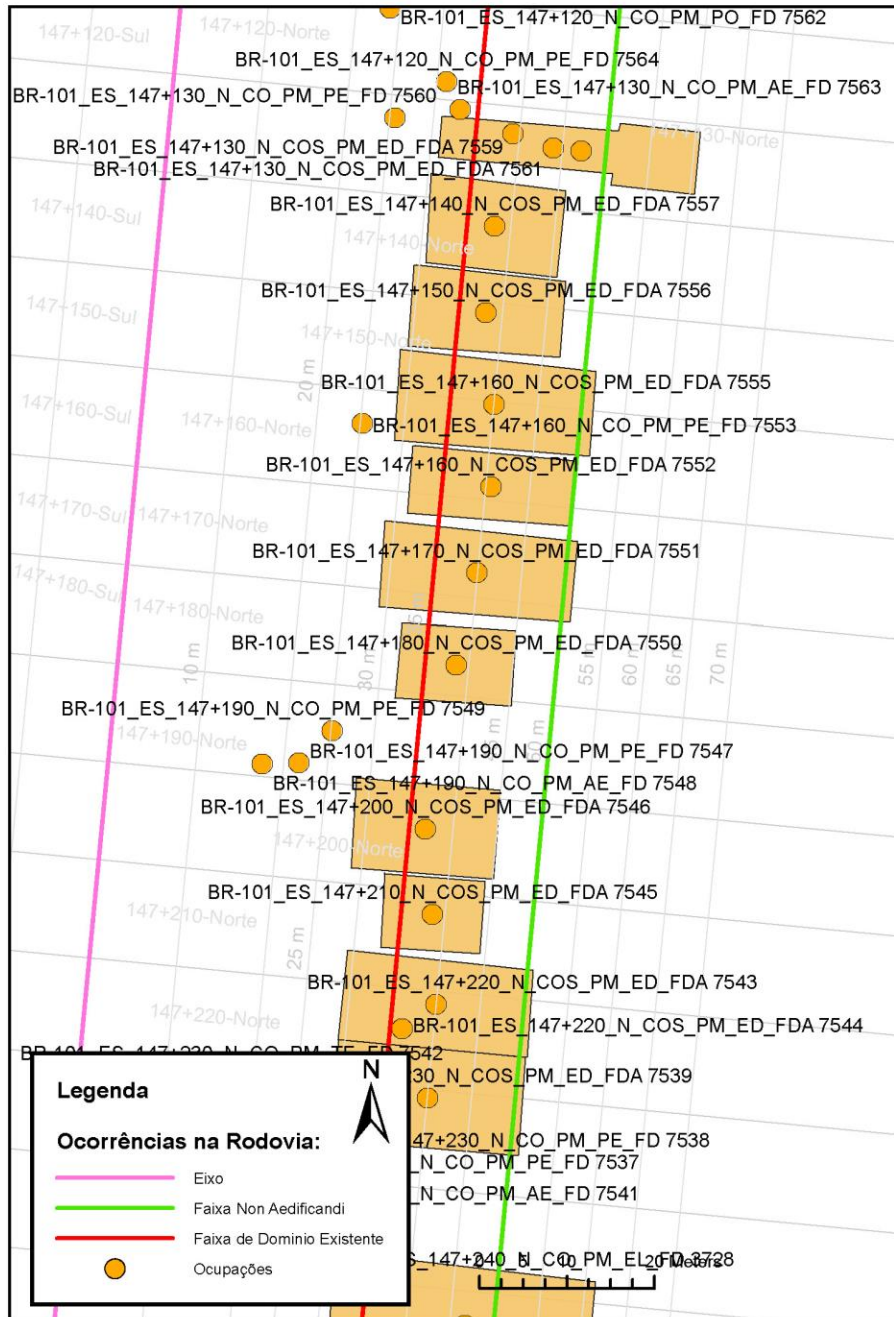




CADASTRO DE OCUPAÇÃO





08

CROQUI ESQUEMÁTICO



		<b>CADASTRO SÓCIOECONÔMICO</b>													
<b>01 DADOS DO LEVANTAMENTO DE CAMPO</b>															
Código Cadastro		BR-101_ES_147+180_N_COS_PM_ED_FDA 7550													
Técnico Responsável		DIMAS TADEU CASQUEIRO			Data	14/04/2014									
<b>02 DADOS DO OCUPANTE</b>															
Nome / Razão Social		MARIA RITA DAMA URTO													
Contato		(27) 33731407													
<b>03 DADOS DO ENTREVISTADO</b>															
Nome do Entrevistado		MARIA RITA DAMA URTO													
Contato		(27) 33731407													
<b>04 LOCALIZAÇÃO</b>															
Rodovia		BR-101		km	147+180		Sentido	NORTE							
Município		LINHARES		Bairro	NOVO HORIZONTE		UF	ES							
Coordenadas		N	7856694,462			E	388011,42								
Zona			Rural	X	Urbana										
Dados Gerais:															
X	Entrevista Realizada			Adulto Ausente				Recusa à Entrevista							
	Ocupação Fechada			Ocupação Abandonada				Outros							
<b>05 CARACTERÍSTICAS DA OCUPAÇÃO</b>															
Condições de Ocupação		X	Próprio		Alugado		Cedido		Ocupação		Outros				
Tempo de Ocupação		44													
Tipo de Documentação Existente															
X	Escritura Registrada			Documento de Posse				Requerimento de Usucapião							
	Termo de Cessão			Termo de Doação				Contrato de Compra e Venda							
	Recibo de Compra e Venda			Nenhum Documento				Não Informado							
	Outros:														
Tipologia da Construção															
Fechamento			Construção e madeira		X	Construção em alvenaria			Construção mista			Outras			
Cobertura			Laje			Fibrocimento		X	Cerâmica			Plástico		Madeira	
			Zinco			Material aproveitado			Outros						
Área Construída e Número de Pavimentos da Ocupação															
Área Total Construída (m <sup>2</sup> )		113,22				nº de Pavimentos		1							
<b>06 CONDIÇÕES DA OCUPAÇÃO</b>															
Condições de Utilização															
X	Exclusivamente Residencial			Exclusivamente Comercial				Exclusivamente Industrial							
	Agropecuários			Residencial e Industrial				Residencial e Comercial							
	Outros:														
<b>07 CARACTERÍSTICAS DA OCUPAÇÃO RESIDENCIAL</b>															
Categoria dos Ocupantes															
Tipos		Quantidade													
Membros da família		3													
Empregados permanentes		0													
Empregados temporários		0													
Parceiros/meeiros		0													
Outros		0													
Economia de Subsistência			Sim		X	Não									
Tipo de Produção local			Agricultura			Criação de Animais			Manufatura			Máquina e Equipamentos			Outros

		<b>CADASTRO SÓCIOECONÔMICO</b>					
Condições do Entrevistado							
X	Titular da Família		Cônjuge do Titular da Família		Titular da Família Secundária		
	Cônjuge do Titular da Família Secundária		Outros:				
Tipo de Residência							
X	Edificação Isolada		Conjunto de Edificações		Condomínio		
	Agglomerado subnormal		Agglomerado Rural		Outros:		
<b>08</b>	<b>CARACTERÍSTICAS DA OCUPAÇÃO COMERCIAL / INDUSTRIAL</b>						
Condições do Entrevistado							
	Dono do Estabelecimento		Funcionário			Outros:	
Atividade Comercial							
	Bar		Mercearia		Quitanda		Açougue
	Farmácia		Barraca		Barbearia		Indústria
	Outros:						
Faturamento Médio Mensal (R\$)							
	Menos de 250,00		De 251,00 à 500,00		De 501,00 à 1.000,00		De 1.001,00 à 2.000,00
	De 2.001,00 à 5.000,00		De 5.001,00 à 10.000,00		Mais de 10.000,00		
Categoria dos Empregados:		0	Mão de obra familiar			0	Contratados
<b>09</b>	<b>ESTIMATIVAS E PERSPECTIVAS</b>						
Valores Estimados da Ocupação pelo Ocupante (R\$)							
Expectativas Quanto ao Futuro							
X	Interesse em permanecer no local		Interesse em permanecer no bairro			Interesse em permanecer no município	
	Interesse em ir para a área urbana		Interesse em retomar ao local de origem			Interesse em ir para a área rural	
	Outros:						
Expectativas Quanto a Mudança de Atividade							
	Interesse em parecer na mesma atividade			Interesse em mudar de atividade			
	Outro tipo de atividade:						
Viabilidade do Remanescente do Terreno Ocupado							
	Há área remanescente suficiente para a relocação da ocupação						
	Há área para a manutenção dos modelos de produção vigentes						
X	Não há área suficiente para a relocação da ocupação						
	Não há área suficiente para a relocação e produção vigentes						
	As condições topográficas da área são adversas para qualquer tipo de relocação						
	Outros:						