
		<b>CADASTRO DE OCUPAÇÃO</b>					
<b>01 DADOS DO LEVANTAMENTO DE CAMPO</b>							
Código Cadastro		BR-101_ES_147+130_N_COS_PM_ED_FDA 7559					
Técnico Responsável		DIMAS TADEU CASQUEIRO			Data	14/04/2014	
<b>02 DADOS DO OCUPANTE</b>							
Nome / Razão Social		EDIFÍCIO ANDERSON					
Contato		-					
<b>03 LOCALIZAÇÃO</b>							
Rodovia	BR-101		km	147+130		Sentido	NORTE
Município	LINHARES		Bairro	NOVO HORIZONTE		UF	ES
Coordenadas	N	7856755,169			E	388017,954	
<b>04 CARACTERIZAÇÃO</b>							
Localização		Pista Principal	X	Pista Marginal			
Faixa Ocupada		Faixa de Domínio		Faixa "Non Aedificandi"	X	Faixa de Domínio e Faixa "Non Aedificandi"	
Tipo de Ocupação	X	Edificação		Barraca		Placa	Outdoor
		Totem		Agricultura		Entulho	Radar
		Semáforo		Muro			Caixa D'Água
		Rede de Telecomunicação		Rede de Água e Esgoto			Rede de Eletricidade
		Rede Petróleo e Gás		Ponto de Ônibus			Outros
Tipo de Edificação	X	Residencial		Comercial		Industrial	Institucional
		Misto		Público		Outros	
Zona		Rural	X	Urbana			
Época Construção	X	Antes de 1979		Depois de 1979			
Posicionamento		Transversal		Longitudinal	X	Pontual	
		Aérea		Subterrânea	X	Superfície	
2ª Coordenadas	N	0			E	0	
<b>05 DADOS CADASTRAIS</b>							
Extensão da Faixa de Domínio na localidade (m)			35				
Extensão da Faixa "Non Aedificandi" na localidade (m)			15,00				
Área aproximada da Ocupação (m²) Faixa de Domínio							
Área aproximada da Ocupação (m²) na Faixa "Non Aedificandi"							
Área aproximada da Ocupação (m²) na Faixa de Domínio e Faixa "Non Aedificandi"			164,39				
<b>06 OBSERVAÇÕES</b>							
CONDOMÍNIO COM 4 APARTAMENTOS.							

	<p><b>CADASTRO DE OCUPAÇÃO</b></p>	
<p>07</p>	<p><b>RELATÓRIO FOTOGRÁFICO DA OCUPAÇÃO</b></p>	
		
<p>Data da Foto: 14/04/14 - Direção: 14,6 - Latitude: -19,3802436953591 - Longitude: -40,0665526092426</p>	<p>Data da Foto: 14/04/14 - Direção 277,9 - Latitude -19,3803654005931 - Longitude -40,0665772520379</p>	
		
<p>Data da Foto: 14/04/14 - Direção: 23,6 - Latitude: -19,3801078666182 - Longitude: -40,06654590372</p>		

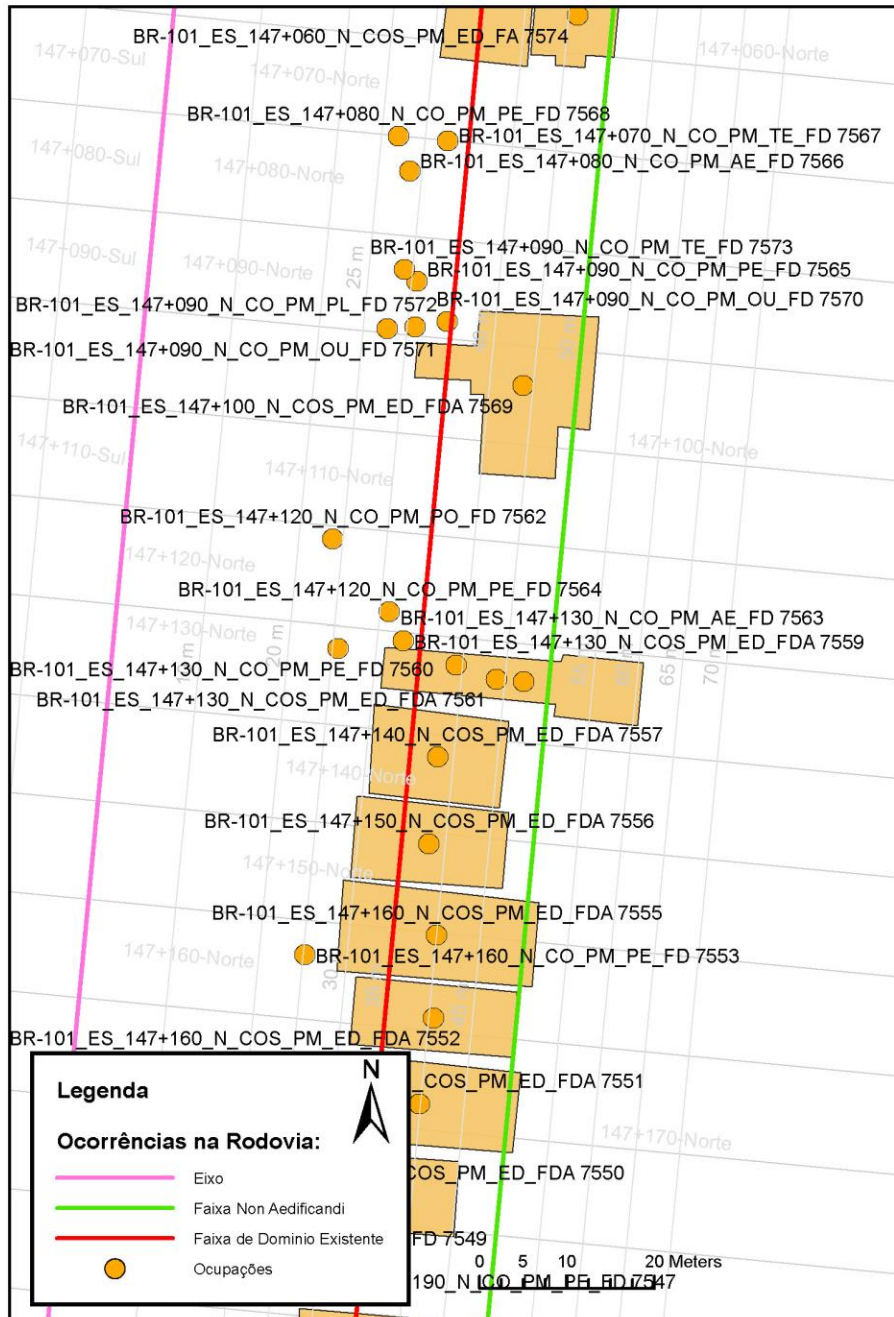




CADASTRO DE OCUPAÇÃO





08

CROQUI ESQUEMÁTICO



		<b>CADASTRO SÓCIOECONÔMICO</b>					
<b>01 DADOS DO LEVANTAMENTO DE CAMPO</b>							
Código Cadastro		BR-101_ES_147+130_N_COS_PM_ED_FDA 7559					
Técnico Responsável		DIMAS TADEU CASQUEIRO			Data	14/04/2014	
<b>02 DADOS DO OCUPANTE</b>							
Nome / Razão Social		EDIFÍCIO ANDERSON					
Contato		-					
<b>03 DADOS DO ENTREVISTADO</b>							
Nome do Entrevistado		ADINEUSA DANOTELLI SOUZA COSTA					
Contato		27 998638690					
<b>04 LOCALIZAÇÃO</b>							
Rodovia	BR-101		km	147+130		Sentido	NORTE
Município	LINHARES		Bairro	NOVO HORIZONTE		UF	ES
Coordenadas	N	7856755,169			E	388017,954	
Zona		Rural	X	Urbana			
Dados Gerais:							
Entrevista Realizada				Adulto Ausente			
Ocupação Fechada				Ocupação Abandonada			
						Recusa à Entrevista	
						Outros	
<b>05 CARACTERÍSTICAS DA OCUPAÇÃO</b>							
Condições de Ocupação			Próprio	X	Alugado		Cedido
Tempo de Ocupação		6					
Tipo de Documentação Existente							
X	Escritura Registrada				Documento de Posse		
	Termo de Cessão				Termo de Doação		
	Recibo de Compra e Venda				Nenhum Documento		
	Outros:						
Tipologia da Construção							
Fechamento		Construção e madeira		X	Construção em alvenaria		
						Construção mista	
							Outras
Cobertura		Laje	X	Fibrocimento			Cerâmica
						Plástico	
							Madeira
		Zinco			Material aproveitado		
							Outros
Área Construída e Número de Pavimentos da Ocupação							
Área Total Construída (m <sup>2</sup> )		164,39			nº de Pavimentos		3
<b>06 CONDIÇÕES DA OCUPAÇÃO</b>							
Condições de Utilização							
X	Exclusivamente Residencial				Exclusivamente Comercial		
	Agropecuários				Residencial e Industrial		
							Exclusivamente Industrial
							Residencial e Comercial
	Outros:						
<b>07 CARACTERÍSTICAS DA OCUPAÇÃO RESIDENCIAL</b>							
Categoria dos Ocupantes							
Tipos		Quantidade					
Membros da família		4					
Empregados permanentes		0					
Empregados temporários		0					
Parceiros/meeiros		0					
Outros		0					
Economia de Subsistência			Sim	X	Não		
Tipo de Produção local		Agricultura		Criação de Animais		Manufatura	
						Máquina e Equipamentos	
							Outros

		<b>CADASTRO SÓCIOECONÔMICO</b>						
Condições do Entrevistado								
Titular da Família		X	Cônjuge do Titular da Família		Titular da Família Secundária			
Cônjuge do Titular da Família Secundária			Outros:					
Tipo de Residência								
Edificação Isolada			Conjunto de Edificações		X	Condomínio		
Agglomerado subnormal			Agglomerado Rural			Outros:		
<b>08</b>	<b>CARACTERÍSTICAS DA OCUPAÇÃO COMERCIAL / INDUSTRIAL</b>							
Condições do Entrevistado								
Dono do Estabelecimento			Funcionário			Outros:		
Atividade Comercial								
Bar			Mercearia			Quitanda		
Farmácia			Barraca			Açougue		
Outros:			Barbearia			Indústria		
Outros:								
Faturamento Médio Mensal (R\$)								
Menos de 250,00			De 251,00 à 500,00			De 501,00 à 1.000,00		
De 2.001,00 à 5.000,00			De 5.001,00 à 10.000,00			Mais de 10.000,00		
Categoria dos Empregados:		0	Mão de obra familiar		0	Contratados		
<b>09</b>	<b>ESTIMATIVAS E PERSPECTIVAS</b>							
Valores Estimados da Ocupação pelo Ocupante (R\$)								
Expectativas Quanto ao Futuro								
X	Interesse em permanecer no local			Interesse em permanecer no bairro			Interesse em permanecer no município	
	Interesse em ir para a área urbana			Interesse em retomar ao local de origem			Interesse em ir para a área rural	
	Outros:							
Expectativas Quanto a Mudança de Atividade								
	Interesse em parecer na mesma atividade				Interesse em mudar de atividade			
	Outro tipo de atividade:							
Viabilidade do Remanescente do Terreno Ocupado								
	Há área remanescente suficiente para a relocação da ocupação							
	Há área para a manutenção dos modelos de produção vigentes							
X	Não há área suficiente para a relocação da ocupação							
	Não há área suficiente para a relocação e produção vigentes							
	As condições topográficas da área são adversas para qualquer tipo de relocação							
	Outros:							