
		CADASTRO DE OCUPAÇÃO					
01 DADOS DO LEVANTAMENTO DE CAMPO							
Código Cadastro		BR-101_ES_146+760_N_COS_PM_ED_FDA 5416					
Técnico Responsável		DIMAS TADEU CASQUEIRO			Data	07/04/2014	
02 DADOS DO OCUPANTE							
Nome / Razão Social		F&T IRRIGAÇÃO LTDA.					
Contato		27 30481070					
03 LOCALIZAÇÃO							
Rodovia	BR-101		km	146+760		Sentido	NORTE
Município	LINHARES		Bairro	JOSÉ RODRIGUES MACIEL		UF	ES
Coordenadas	N	7857139,771			E	388056,952	
04 CARACTERIZAÇÃO							
Localização		Pista Principal	X	Pista Marginal			
Faixa Ocupada		Faixa de Domínio		Faixa "Non Aedificandi"	X	Faixa de Domínio e Faixa "Non Aedificandi"	
Tipo de Ocupação	X	Edificação		Barraca		Placa	Outdoor
		Totem		Agricultura		Entulho	Radar
		Semáforo		Muro			Caixa D'Água
		Rede de Telecomunicação		Rede de Água e Esgoto			Rede de Eletricidade
		Rede Petróleo e Gás		Ponto de Ônibus			Outros
Tipo de Edificação		Residencial	X	Comercial		Industrial	Institucional
		Misto		Público		Outros	
Zona		Rural	X	Urbana			
Época Construção		Antes de 1979	X	Depois de 1979			
Posicionamento		Transversal		Longitudinal		X	Pontual
		Aérea		Subterrânea		X	Superfície
2ª Coordenadas	N	0			E	0	
05 DADOS CADASTRAIS							
Extensão da Faixa de Domínio na localidade (m)			35				
Extensão da Faixa "Non Aedificandi" na localidade (m)			15,00				
Área aproximada da Ocupação (m²) Faixa de Domínio							
Área aproximada da Ocupação (m²) na Faixa "Non Aedificandi"							
Área aproximada da Ocupação (m²) na Faixa de Domínio e Faixa "Non Aedificandi"			684,87				
06 OBSERVAÇÕES							

	<p>CADASTRO DE OCUPAÇÃO</p>	
<p>07</p>	<p>RELATÓRIO FOTOGRÁFICO DA OCUPAÇÃO</p>	
		
<p>Data da Foto: 07/04/14 - Direção: 261,4 - Latitude: -19,3768766429456 - Longitude: -40,0660398882256</p>	<p>Data da Foto: 07/04/14 - Direção 55,1 - Latitude -19,3766288319783 - Longitude -40,0659922790155</p>	
		
<p>Data da Foto: 07/04/14 - Direção: 27,1 - Latitude: -19,376727109793 - Longitude: -40,0661523733661</p>		

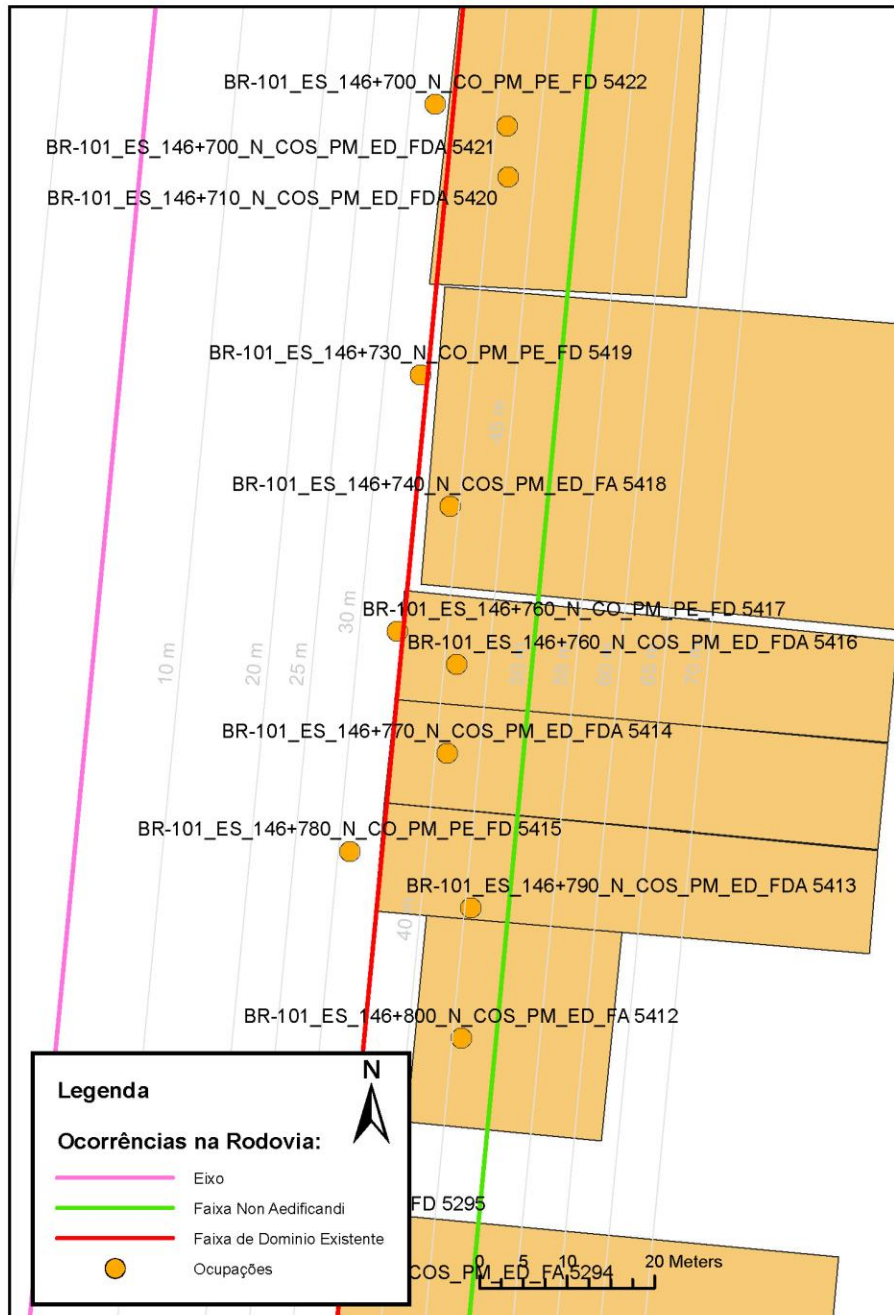




CADASTRO DE OCUPAÇÃO





08

CROQUI ESQUEMÁTICO



		CADASTRO SÓCIOECONÔMICO												
01 DADOS DO LEVANTAMENTO DE CAMPO														
Código Cadastro		BR-101_ES_146+760_N_COS_PM_ED_FDA 5416												
Técnico Responsável		DIMAS TADEU CASQUEIRO			Data	07/04/2014								
02 DADOS DO OCUPANTE														
Nome / Razão Social		F&T IRRIGAÇÃO LTDA.												
Contato		27 30481070												
03 DADOS DO ENTREVISTADO														
Nome do Entrevistado		KATIUSCIA XAVIER												
Contato		27 30481070												
04 LOCALIZAÇÃO														
Rodovia	BR-101		km	146+760		Sentido	NORTE							
Município	LINHARES		Bairro	JOSÉ RODRIGUES MACIEL		UF	ES							
Coordenadas	N	7857139,771			E	388056,952								
Zona		Rural	X	Urbana										
Dados Gerais:														
X	Entrevista Realizada		Adulto Ausente			Recusa à Entrevista								
	Ocupação Fechada		Ocupação Abandonada			Outros								
05 CARACTERÍSTICAS DA OCUPAÇÃO														
Condições de Ocupação			Próprio	X	Alugado		Cedido		Ocupação		Outros			
Tempo de Ocupação		10												
Tipo de Documentação Existente														
X	Escritura Registrada		Documento de Posse			Requerimento de Usucapião								
	Termo de Cessão		Termo de Doação			Contrato de Compra e Venda								
	Recibo de Compra e Venda		Nenhum Documento			Não Informado								
	Outros:													
Tipologia da Construção														
Fechamento			Construção e madeira		X	Construção em alvenaria			Construção mista			Outras		
Cobertura			Laje		Fibrocimento			Cerâmica			Plástico		Madeira	
		X	Zinco		Material aproveitado			Outros						
Área Construída e Número de Pavimentos da Ocupação														
Área Total Construída (m ²)		684,87				nº de Pavimentos		1						
06 CONDIÇÕES DA OCUPAÇÃO														
Condições de Utilização														
	Exclusivamente Residencial		X	Exclusivamente Comercial				Exclusivamente Industrial						
	Agropecuários			Residencial e Industrial				Residencial e Comercial						
	Outros:													
07 CARACTERÍSTICAS DA OCUPAÇÃO RESIDENCIAL														
Categoria dos Ocupantes														
Tipos		Quantidade												
Membros da família		1												
Empregados permanentes		40												
Empregados temporários		0												
Parceiros/meeiros		0												
Outros		0												
Economia de Subsistência			Sim	X	Não									
Tipo de Produção local			Agricultura		Criação de Animais			Manufatura			Máquina e Equipamentos			Outros

		CADASTRO SÓCIOECONÔMICO				
Condições do Entrevistado						
Titular da Família		Cônjuge do Titular da Família		Titular da Família Secundária		
Cônjuge do Titular da Família Secundária		Outros:				
Tipo de Residência						
Edificação Isolada		Conjunto de Edificações		Condomínio		
Aglomerado subnormal		Aglomerado Rural		Outros:		
08	CARACTERÍSTICAS DA OCUPAÇÃO COMERCIAL / INDUSTRIAL					
Condições do Entrevistado						
Dono do Estabelecimento		X		Funcionário		Outros:
Atividade Comercial						
Bar		Mercearia		Quitanda		Açougue
Farmácia		Barraca		Barbearia		Indústria
X		Outros: COMÉRCIO DE MATERIAL DE IRRIGAÇÃO				
Faturamento Médio Mensal (R\$)						
Menos de 250,00		De 251,00 à 500,00		De 501,00 à 1.000,00		De 1.001,00 à 2.000,00
De 2.001,00 à 5.000,00		De 5.001,00 à 10.000,00		X		Mais de 10.000,00
Categoria dos Empregados:		0		Mão de obra familiar		40
						Contratados
09	ESTIMATIVAS E PERSPECTIVAS					
Valores Estimados da Ocupação pelo Ocupante (R\$)						
Expectativas Quanto ao Futuro						
Interesse em permanecer no local		Interesse em permanecer no bairro		X		Interesse em permanecer no município
Interesse em ir para a área urbana		Interesse em retomar ao local de origem		Interesse em ir para a área rural		
Outros:						
Expectativas Quanto a Mudança de Atividade						
X		Interesse em parecer na mesma atividade		Interesse em mudar de atividade		
Outro tipo de atividade:						
Viabilidade do Remanescente do Terreno Ocupado						
Há área remanescente suficiente para a relocação da ocupação						
Há área para a manutenção dos modelos de produção vigentes						
Não há área suficiente para a relocação da ocupação						
X		Não há área suficiente para a relocação e produção vigentes				
As condições topográficas da área são adversas para qualquer tipo de relocação						
Outros:						