
		CADASTRO DE OCUPAÇÃO					
01 DADOS DO LEVANTAMENTO DE CAMPO							
Código Cadastro		BR-101_ES_142+280_S_COS_PM_ED_FDA 6479					
Técnico Responsável		ANA CLÁUDIA DE SOUZA			Data	10/04/2014	
02 DADOS DO OCUPANTE							
Nome / Razão Social		NÃO IDENTIFICADO					
Contato							
03 LOCALIZAÇÃO							
Rodovia	BR-101	km	142+280	Sentido	SUL		
Município	LINHARES	Bairro	NOVA BETANIA	UF	ES		
Coordenadas	N	7861567,515			E	387937,273	
04 CARACTERIZAÇÃO							
Localização		Pista Principal	X	Pista Marginal			
Faixa Ocupada		Faixa de Domínio		Faixa "Non Aedificandi"	X	Faixa de Domínio e Faixa "Non Aedificandi"	
Tipo de Ocupação	X	Edificação		Barraca		Placa	Outdoor
		Totem		Agricultura		Entulho	Radar
		Semáforo		Muro			Caixa D'Água
		Rede de Telecomunicação		Rede de Água e Esgoto			Rede de Eletricidade
		Rede Petróleo e Gás		Ponto de Ônibus			Outros
Tipo de Edificação	X	Residencial		Comercial		Industrial	Institucional
		Misto		Público		Outros	
Zona		Rural	X	Urbana			
Época Construção		Antes de 1979	X	Depois de 1979			
Posicionamento		Transversal		Longitudinal	X	Pontual	
		Aérea		Subterrânea	X	Superfície	
2ª Coordenadas	N	0			E	0	
05 DADOS CADASTRAIS							
Extensão da Faixa de Domínio na localidade (m)		35					
Extensão da Faixa "Non Aedificandi" na localidade (m)		15,00					
Área aproximada da Ocupação (m²) Faixa de Domínio							
Área aproximada da Ocupação (m²) na Faixa "Non Aedificandi"							
Área aproximada da Ocupação (m²) na Faixa de Domínio e Faixa "Non Aedificandi"		95,44					
06 OBSERVAÇÕES							

	<p>CADASTRO DE OCUPAÇÃO</p>	
<p>07</p>	<p>RELATÓRIO FOTOGRÁFICO DA OCUPAÇÃO</p>	
		
<p>Data da Foto: 10/04/14 - Direção: 131,1 - Latitude: -19,3366395263181 - Longitude: -40,0668007135764</p>	<p>Data da Foto: 10/04/14 - Direção 171,7 - Latitude -19,3367153406323 - Longitude -40,0667691976205</p>	
		
<p>Data da Foto: 10/04/14 - Direção: 159,9 - Latitude: -19,336661612633 - Longitude: -40,0666880607978</p>		

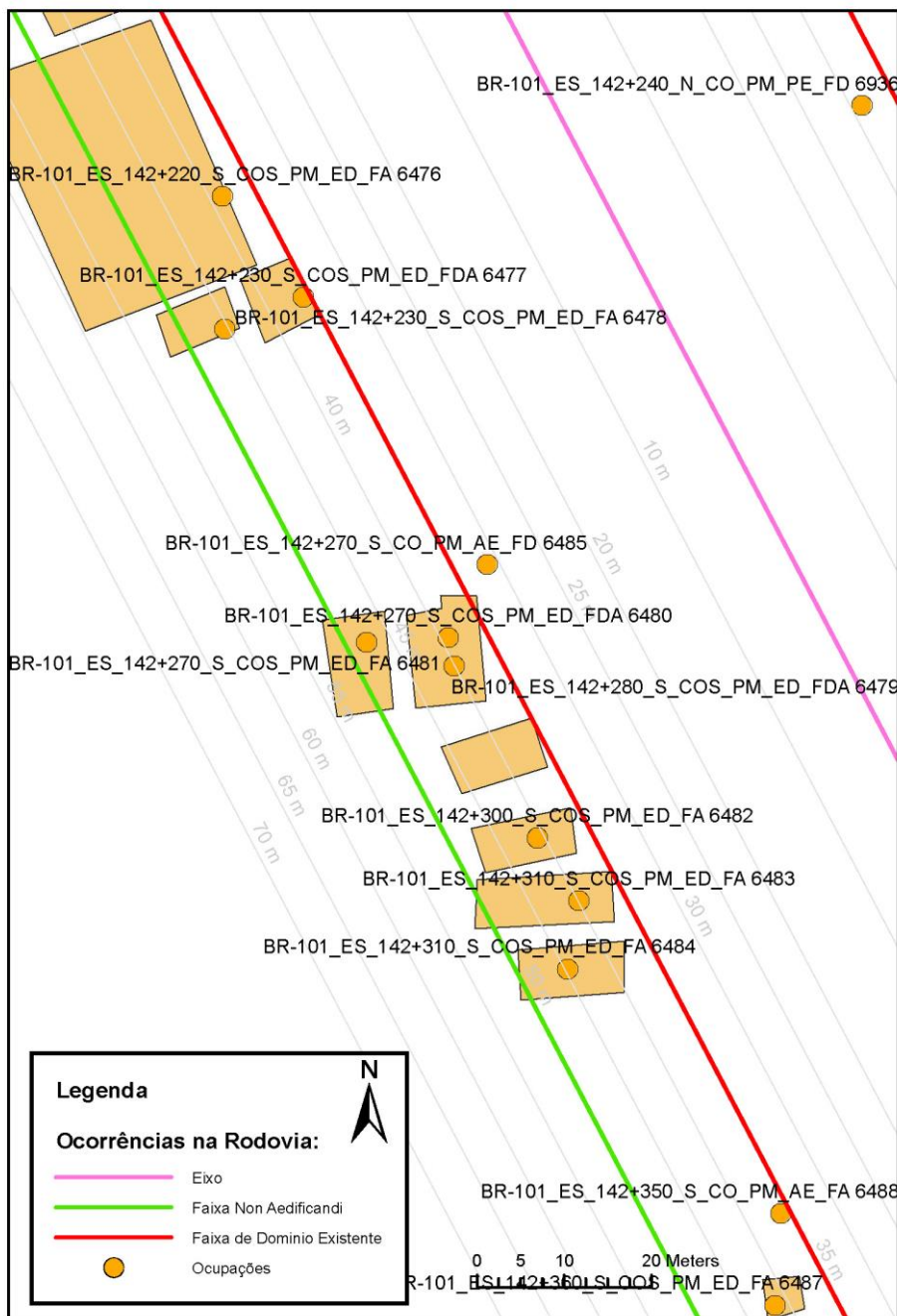




CADASTRO DE OCUPAÇÃO





08

CROQUI ESQUEMÁTICO



		CADASTRO SÓCIOECONÔMICO										
01 DADOS DO LEVANTAMENTO DE CAMPO												
Código Cadastro		BR-101_ES_142+280_S_COS_PM_ED_FDA 6479										
Técnico Responsável		ANA CLÁUDIA DE SOUZA			Data	10/04/2014						
02 DADOS DO OCUPANTE												
Nome / Razão Social		NÃO IDENTIFICADO										
Contato												
03 DADOS DO ENTREVISTADO												
Nome do Entrevistado												
Contato												
04 LOCALIZAÇÃO												
Rodovia	BR-101	km	142+280	Sentido	SUL							
Município	LINHARES	Bairro	NOVA BETANIA	UF	ES							
Coordenadas	N	7861567,515	E	387937,273								
Zona		Rural	X	Urbana								
Dados Gerais:												
	Entrevista Realizada		Adulto Ausente		Recusa à Entrevista							
X	Ocupação Fechada		Ocupação Abandonada		Outros							
05 CARACTERÍSTICAS DA OCUPAÇÃO												
Condições de Ocupação			Próprio		Alugado		Cedido		Ocupação		Outros	
Tempo de Ocupação		0										
Tipo de Documentação Existente												
	Escritura Registrada			Documento de Posse			Requerimento de Usucapião					
	Termo de Cessão			Termo de Doação			Contrato de Compra e Venda					
	Recibo de Compra e Venda			Nenhum Documento			Não Informado					
	Outros:											
Tipologia da Construção												
Fechamento		Construção e madeira		X	Construção em alvenaria			Construção mista			Outras	
Cobertura		Laje	X	Fibrocimento			Cerâmica			Plástico		Madeira
		Zinco		Material aproveitado			Outros					
Área Construída e Número de Pavimentos da Ocupação												
Área Total Construída (m ²)		95,44			nº de Pavimentos		1					
06 CONDIÇÕES DA OCUPAÇÃO												
Condições de Utilização												
	Exclusivamente Residencial				Exclusivamente Comercial				Exclusivamente Industrial			
	Agropecuários				Residencial e Industrial				Residencial e Comercial			
	Outros:											
07 CARACTERÍSTICAS DA OCUPAÇÃO RESIDENCIAL												
Categoria dos Ocupantes												
Tipos		Quantidade										
Membros da família		0										
Empregados permanentes		0										
Empregados temporários		0										
Parceiros/meeiros		0										
Outros		0										
Economia de Subsistência			Sim	X	Não							
Tipo de Produção local			Agricultura		Criação de Animais		Manufatura		Máquinas e Equipamentos		Outros	

		CADASTRO SÓCIOECONÔMICO							
Condições do Entrevistado									
Titular da Família		Cônjuge do Titular da Família		Titular da Família Secundária					
Cônjuge do Titular da Família Secundária		Outros:							
Tipo de Residência									
Edificação Isolada		Conjunto de Edificações		Condomínio					
Aglomerado subnormal		Aglomerado Rural		Outros:					
08	CARACTERÍSTICAS DA OCUPAÇÃO COMERCIAL / INDUSTRIAL								
Condições do Entrevistado									
Dono do Estabelecimento		Funcionário		Outros:					
Atividade Comercial									
Bar		Mercearia		Quitanda		Açougue			
Farmácia		Barraca		Barbearia		Indústria			
Outros:									
Faturamento Médio Mensal (R\$)									
Menos de 250,00		De 251,00 à 500,00		De 501,00 à 1.000,00		De 1.001,00 à 2.000,00			
De 2.001,00 à 5.000,00		De 5.001,00 à 10.000,00		Mais de 10.000,00					
Categoria dos Empregados:		0		Mão de obra familiar		0		Contratados	
09	ESTIMATIVAS E PERSPECTIVAS								
Valores Estimados da Ocupação pelo Ocupante (R\$)									
Expectativas Quanto ao Futuro									
Interesse em permanecer no local		Interesse em permanecer no bairro		Interesse em permanecer no município					
Interesse em ir para a área urbana		Interesse em retornar ao local de origem		Interesse em ir para a área rural					
Outros:									
Expectativas Quanto a Mudança de Atividade									
Interesse em parecer na mesma atividade				Interesse em mudar de atividade					
Outro tipo de atividade:									
Viabilidade do Remanescente do Terreno Ocupado									
Há área remanescente suficiente para a relocação da ocupação									
Há área para a manutenção dos modelos de produção vigentes									
X Não há área suficiente para a relocação da ocupação									
Não há área suficiente para a relocação e produção vigentes									
As condições topográficas da área são adversas para qualquer tipo de relocação									
Outros:									