
		CADASTRO DE OCUPAÇÃO					
01 DADOS DO LEVANTAMENTO DE CAMPO							
Código Cadastro		BR-101_ES_141+130_S_COS_PM_ED_FDA 5753					
Técnico Responsável		ANA CLÁUDIA DE SOUZA			Data	08/04/2014	
02 DADOS DO OCUPANTE							
Nome / Razão Social		MAURO GARCIA DOS SANTOS					
Contato		(27) 98094043					
03 LOCALIZAÇÃO							
Rodovia	BR-101		km	141+130		Sentido	SUL
Município	LINHARES		Bairro	CANVETE		UF	ES
Coordenadas	N	7862600,153			E	387397,813	
04 CARACTERIZAÇÃO							
Localização		Pista Principal	X	Pista Marginal			
Faixa Ocupada		Faixa de Domínio		Faixa "Non Aedificandi"	X	Faixa de Domínio e Faixa "Non Aedificandi"	
Tipo de Ocupação	X	Edificação		Barraca		Placa	Outdoor
		Totem		Agricultura		Entulho	Radar
		Semáforo		Muro			Caixa D'Água
		Rede de Telecomunicação		Rede de Água e Esgoto			Rede de Eletricidade
		Rede Petróleo e Gás		Ponto de Ônibus			Outros
Tipo de Edificação		Residencial	X	Comercial		Industrial	Institucional
		Misto		Público		Outros	
Zona		Rural	X	Urbana			
Época Construção		Antes de 1979	X	Depois de 1979			
Posicionamento		Transversal		Longitudinal		X	Pontual
		Aérea		Subterrânea		X	Superfície
2ª Coordenadas	N	0			E	0	
05 DADOS CADASTRAIS							
Extensão da Faixa de Domínio na localidade (m)			35				
Extensão da Faixa "Non Aedificandi" na localidade (m)			15,00				
Área aproximada da Ocupação (m²) Faixa de Domínio							
Área aproximada da Ocupação (m²) na Faixa "Non Aedificandi"							
Área aproximada da Ocupação (m²) na Faixa de Domínio e Faixa "Non Aedificandi"			83,74				
06 OBSERVAÇÕES							

	<p>CADASTRO DE OCUPAÇÃO</p>	
<p>07</p>	<p>RELATÓRIO FOTOGRÁFICO DA OCUPAÇÃO</p>	
		
<p>Data da Foto: 08/04/14 - Direção: 112,4 - Latitude: -19,3271940015436 - Longitude: -40,0719383173064</p>	<p>Data da Foto: 08/04/14 - Direção 135,4 - Latitude -19,3272756412805 - Longitude -40,0718610361592</p>	
		
<p>Data da Foto: 08/04/14 - Direção: 155,9 - Latitude: -19,3273115158261 - Longitude: -40,0718560070173</p>		

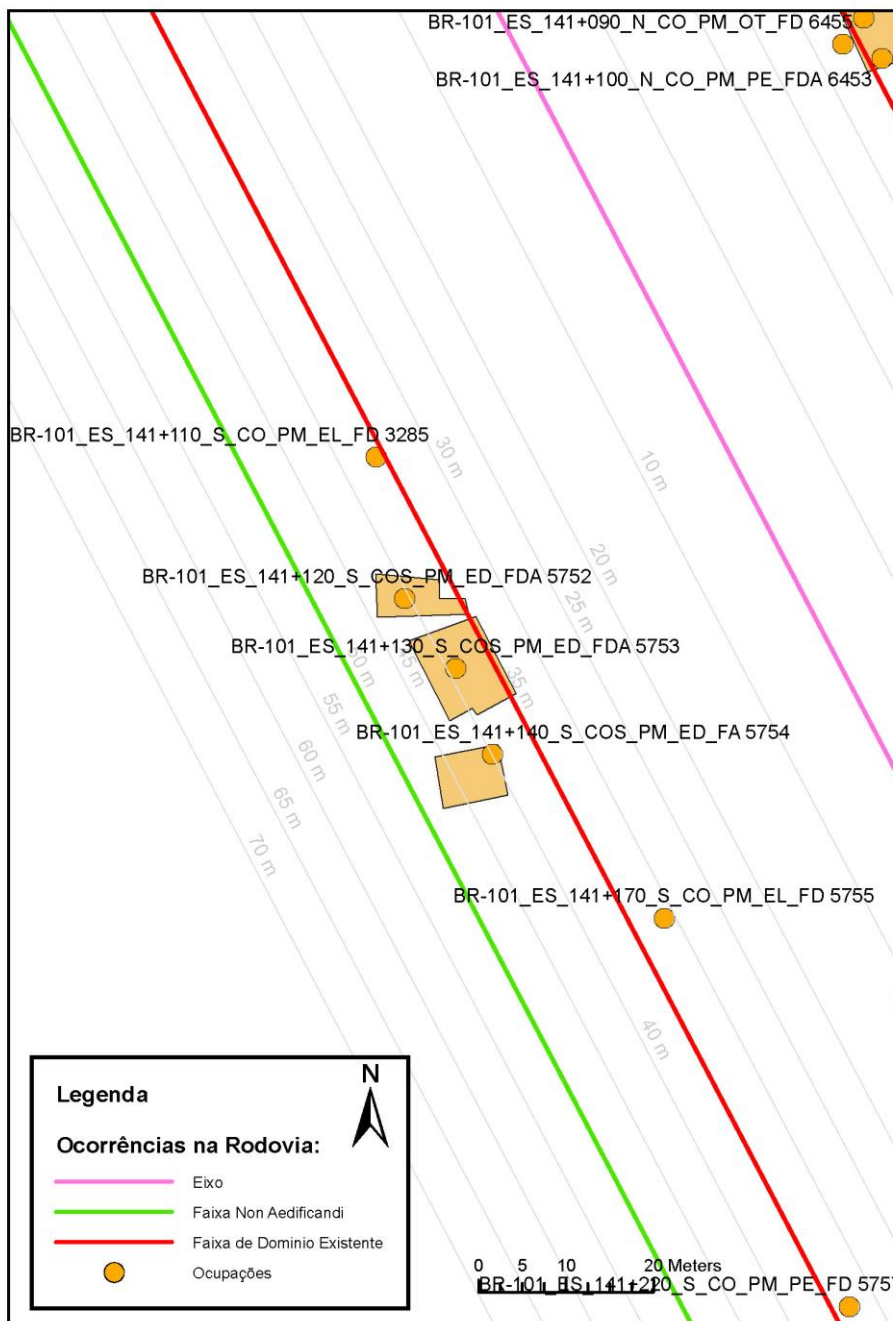




CADASTRO DE OCUPAÇÃO





08

CROQUI ESQUEMÁTICO



		CADASTRO SÓCIOECONÔMICO											
01 DADOS DO LEVANTAMENTO DE CAMPO													
Código Cadastro		BR-101_ES_141+130_S_COS_PM_ED_FDA 5753											
Técnico Responsável		ANA CLÁUDIA DE SOUZA			Data	08/04/2014							
02 DADOS DO OCUPANTE													
Nome / Razão Social		MAURO GARCIA DOS SANTOS											
Contato		(27) 98094043											
03 DADOS DO ENTREVISTADO													
Nome do Entrevistado		MAURO GARCIA DOS SANTOS											
Contato		(27) 98094043											
04 LOCALIZAÇÃO													
Rodovia	BR-101	km	141+130	Sentido	SUL								
Município	LINHARES	Bairro	CANVETE	UF	ES								
Coordenadas	N	7862600,153			E	387397,813							
Zona		Rural	X	Urbana									
Dados Gerais:													
Entrevista Realizada					Adulto Ausente		Recusa à Entrevista						
Ocupação Fechada					Ocupação Abandonada		Outros						
05 CARACTERÍSTICAS DA OCUPAÇÃO													
Condições de Ocupação		Próprio		Alugado		Cedido		Ocupação		Outros			
Tempo de Ocupação		0											
Tipo de Documentação Existente													
Escritura Registrada					Documento de Posse			Requerimento de Usucapião					
Termo de Cessão					Termo de Doação			Contrato de Compra e Venda					
Recibo de Compra e Venda					Nenhum Documento			Não Informado					
Outros:													
Tipologia da Construção													
Fechamento		Construção e madeira		X		Construção em alvenaria		Construção mista		Outras			
Cobertura		Laje		X		Fibrocimento		Cerâmica		Plástico		Madeira	
		Zinco				Material aproveitado		Outros					
Área Construída e Número de Pavimentos da Ocupação													
Área Total Construída (m ²)		83,74				nº de Pavimentos		0					
06 CONDIÇÕES DA OCUPAÇÃO													
Condições de Utilização													
Exclusivamente Residencial					Exclusivamente Comercial			Exclusivamente Industrial					
Agropecuários					Residencial e Industrial			Residencial e Comercial					
Outros:													
07 CARACTERÍSTICAS DA OCUPAÇÃO RESIDENCIAL													
Categoria dos Ocupantes													
Tipos		Quantidade											
Membros da família		0											
Empregados permanentes		0											
Empregados temporários		0											
Parceiros/meeiros		0											
Outros		0											
Economia de Subsistência		Sim		X		Não							
Tipo de Produção local		Agricultura		Criação de Animais		Manufatura		Máquinas e Equipamentos		Outros			

		CADASTRO SÓCIOECONÔMICO							
Condições do Entrevistado									
Titular da Família		Cônjuge do Titular da Família		Titular da Família Secundária					
Cônjuge do Titular da Família Secundária		Outros:							
Tipo de Residência									
Edificação Isolada		Conjunto de Edificações		Condomínio					
Aglomerado subnormal		Aglomerado Rural		Outros:					
08	CARACTERÍSTICAS DA OCUPAÇÃO COMERCIAL / INDUSTRIAL								
Condições do Entrevistado									
Dono do Estabelecimento		Funcionário		Outros:					
Atividade Comercial									
Bar		Mercearia		Quitanda		Açougue			
Farmácia		Barraca		Barbearia		Indústria			
Outros:									
Faturamento Médio Mensal (R\$)									
Menos de 250,00		De 251,00 à 500,00		De 501,00 à 1.000,00		De 1.001,00 à 2.000,00			
De 2.001,00 à 5.000,00		De 5.001,00 à 10.000,00		Mais de 10.000,00					
Categoria dos Empregados:		0		Mão de obra familiar		0		Contratados	
09	ESTIMATIVAS E PERSPECTIVAS								
Valores Estimados da Ocupação pelo Ocupante (R\$)									
Expectativas Quanto ao Futuro									
Interesse em permanecer no local		Interesse em permanecer no bairro		Interesse em permanecer no município					
Interesse em ir para a área urbana		Interesse em retornar ao local de origem		Interesse em ir para a área rural					
Outros:									
Expectativas Quanto a Mudança de Atividade									
Interesse em parecer na mesma atividade				Interesse em mudar de atividade					
Outro tipo de atividade:									
Viabilidade do Remanescente do Terreno Ocupado									
Há área remanescente suficiente para a relocação da ocupação									
Há área para a manutenção dos modelos de produção vigentes									
Não há área suficiente para a relocação da ocupação									
Não há área suficiente para a relocação e produção vigentes									
As condições topográficas da área são adversas para qualquer tipo de relocação									
Outros:									