
		CADASTRO DE OCUPAÇÃO					
01 DADOS DO LEVANTAMENTO DE CAMPO							
Código Cadastro		BR-101_ES_140+630_N_COS_PM_ED_FDA 5183					
Técnico Responsável		ALAN PIRES DE OLIVEIRA			Data	03/04/2014	
02 DADOS DO OCUPANTE							
Nome / Razão Social		NÃO IDENTIFICADO					
Contato		-					
03 LOCALIZAÇÃO							
Rodovia	BR-101		km	140+630		Sentido	NORTE
Município	LINHARES		Bairro	CANIVETE		UF	ES
Coordenadas	N	7863095,352			E	387245,057	
04 CARACTERIZAÇÃO							
Localização		Pista Principal		X	Pista Marginal		
Faixa Ocupada		Faixa de Domínio			Faixa "Non Aedificandi"	X	Faixa de Domínio e Faixa "Non Aedificandi"
Tipo de Ocupação	X	Edificação			Barraca		Outdoor
		Totem			Agricultura		Entulho
		Semáforo			Muro		Caixa D'Água
		Rede de Telecomunicação			Rede de Água e Esgoto		Rede de Eletricidade
		Rede Petróleo e Gás			Ponto de Ônibus		Outros
Tipo de Edificação	X	Residencial			Comercial		Industrial
		Misto			Público		Outros
Zona		Rural		X	Urbana		
Época Construção		Antes de 1979		X	Depois de 1979		
Posicionamento		Transversal			Longitudinal	X	Pontual
		Aérea			Subterrânea	X	Superfície
2ª Coordenadas	N	0			E	0	
05 DADOS CADASTRAIS							
Extensão da Faixa de Domínio na localidade (m)				30			
Extensão da Faixa "Non Aedificandi" na localidade (m)				15,00			
Área aproximada da Ocupação (m²) Faixa de Domínio							
Área aproximada da Ocupação (m²) na Faixa "Non Aedificandi"							
Área aproximada da Ocupação (m²) na Faixa de Domínio e Faixa "Non Aedificandi"				110,77			
06 OBSERVAÇÕES							

	<p>CADASTRO DE OCUPAÇÃO</p>	
<p>07</p>	<p>RELATÓRIO FOTOGRÁFICO DA OCUPAÇÃO</p>	
		
<p>Data da Foto: 03/04/14 - Direção: 69,3 - Latitude: -19,3228565342904 - Longitude: -40,0734123587982</p>	<p>Data da Foto: 03/04/14 - Direção 209,0 - Latitude -19,3230091687472 - Longitude -40,0733816810325</p>	
		
<p>Data da Foto: 03/04/14 - Direção: 275,0 - Latitude: -19,3229106394754 - Longitude: -40,0733905658499</p>		

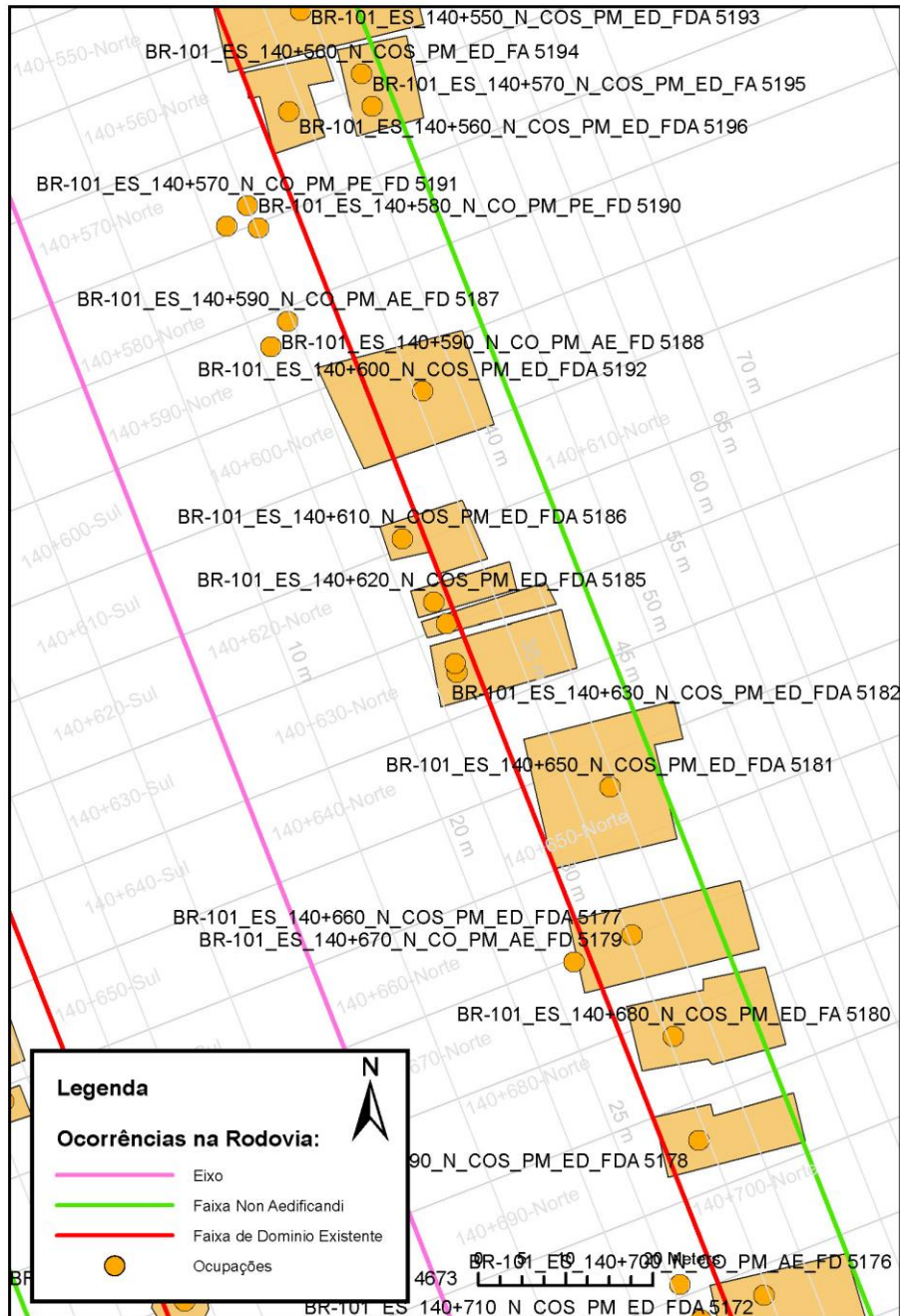




CADASTRO DE OCUPAÇÃO





08

CROQUI ESQUEMÁTICO



		CADASTRO SÓCIOECONÔMICO																			
01 DADOS DO LEVANTAMENTO DE CAMPO																					
Código Cadastro		BR-101_ES_140+630_N_COS_PM_ED_FDA 5183																			
Técnico Responsável		ALAN PIRES DE OLIVEIRA			Data	03/04/2014															
02 DADOS DO OCUPANTE																					
Nome / Razão Social		NÃO IDENTIFICADO																			
Contato		-																			
03 DADOS DO ENTREVISTADO																					
Nome do Entrevistado																					
Contato																					
04 LOCALIZAÇÃO																					
Rodovia	BR-101	km	140+630	Sentido	NORTE																
Município	LINHARES	Bairro	CANIVETE	UF	ES																
Coordenadas	N	7863095,352	E	387245,057																	
Zona		Rural	X	Urbana																	
Dados Gerais:																					
	Entrevista Realizada		Adulto Ausente		Recusa à Entrevista																
X	Ocupação Fechada		Ocupação Abandonada		Outros																
05 CARACTERÍSTICAS DA OCUPAÇÃO																					
Condições de Ocupação			Próprio		Alugado		Cedido		Ocupação		Outros										
Tempo de Ocupação		0																			
Tipo de Documentação Existente																					
	Escritura Registrada			Documento de Posse			Requerimento de Usucapião														
	Termo de Cessão			Termo de Doação			Contrato de Compra e Venda														
	Recibo de Compra e Venda			Nenhum Documento			Não Informado														
	Outros:																				
Tipologia da Construção																					
Fechamento				Construção e madeira				Construção em alvenaria				Construção mista				Outras					
Cobertura				Laje				Fibrocimento				Cerâmica				Plástico				Madeira	
				Zinco				Material aproveitado				Outros									
Área Construída e Número de Pavimentos da Ocupação																					
Área Total Construída (m ²)		110,77				nº de Pavimentos		2													
06 CONDIÇÕES DA OCUPAÇÃO																					
Condições de Utilização																					
	Exclusivamente Residencial			Exclusivamente Comercial			Exclusivamente Industrial														
	Agropecuários			Residencial e Industrial			Residencial e Comercial														
	Outros:																				
07 CARACTERÍSTICAS DA OCUPAÇÃO RESIDENCIAL																					
Categoria dos Ocupantes																					
Tipos		Quantidade																			
Membros da família		0																			
Empregados permanentes		0																			
Empregados temporários		0																			
Parceiros/meeiros		0																			
Outros		0																			
Economia de Subsistência			Sim	X	Não																
Tipo de Produção local			Agricultura		Criação de Animais		Manufatura		Máquinas e Equipamentos		Outros										

		CADASTRO SÓCIOECONÔMICO							
Condições do Entrevistado									
Titular da Família		Cônjuge do Titular da Família		Titular da Família Secundária					
Cônjuge do Titular da Família Secundária		Outros:							
Tipo de Residência									
Edificação Isolada		Conjunto de Edificações		Condomínio					
Aglomerado subnormal		Aglomerado Rural		Outros:					
08	CARACTERÍSTICAS DA OCUPAÇÃO COMERCIAL / INDUSTRIAL								
Condições do Entrevistado									
Dono do Estabelecimento		Funcionário		Outros:					
Atividade Comercial									
Bar		Mercearia		Quitanda		Açougue			
Farmácia		Barraca		Barbearia		Indústria			
Outros:									
Faturamento Médio Mensal (R\$)									
Menos de 250,00		De 251,00 à 500,00		De 501,00 à 1.000,00		De 1.001,00 à 2.000,00			
De 2.001,00 à 5.000,00		De 5.001,00 à 10.000,00		Mais de 10.000,00					
Categoria dos Empregados:		0		Mão de obra familiar		0		Contratados	
09	ESTIMATIVAS E PERSPECTIVAS								
Valores Estimados da Ocupação pelo Ocupante (R\$)									
Expectativas Quanto ao Futuro									
Interesse em permanecer no local		Interesse em permanecer no bairro		Interesse em permanecer no município					
Interesse em ir para a área urbana		Interesse em retornar ao local de origem		Interesse em ir para a área rural					
Outros:									
Expectativas Quanto a Mudança de Atividade									
Interesse em parecer na mesma atividade				Interesse em mudar de atividade					
Outro tipo de atividade:									
Viabilidade do Remanescente do Terreno Ocupado									
Há área remanescente suficiente para a relocação da ocupação									
Há área para a manutenção dos modelos de produção vigentes									
Não há área suficiente para a relocação da ocupação									
Não há área suficiente para a relocação e produção vigentes									
As condições topográficas da área são adversas para qualquer tipo de relocação									
Outros:									