
		CADASTRO DE OCUPAÇÃO					
01 DADOS DO LEVANTAMENTO DE CAMPO							
Código Cadastro		BR-101_ES_140+610_N_COS_PM_ED_FDA 5186					
Técnico Responsável		ALAN PIRES DE OLIVEIRA			Data	03/04/2014	
02 DADOS DO OCUPANTE							
Nome / Razão Social		DEJAND DE MORAIS SALES					
Contato		27 997930351					
03 LOCALIZAÇÃO							
Rodovia	BR-101		km	140+610		Sentido	NORTE
Município	LINHARES		Bairro	CANIVETE		UF	ES
Coordenadas	N	7863109,603			E	387238,995	
04 CARACTERIZAÇÃO							
Localização		Pista Principal	X	Pista Marginal			
Faixa Ocupada		Faixa de Domínio		Faixa "Non Aedificandi"	X	Faixa de Domínio e Faixa "Non Aedificandi"	
Tipo de Ocupação	X	Edificação		Barraca		Placa	Outdoor
		Totem		Agricultura		Entulho	Radar
		Semáforo		Muro			Caixa D'Água
		Rede de Telecomunicação		Rede de Água e Esgoto			Rede de Eletricidade
		Rede Petróleo e Gás		Ponto de Ônibus			Outros
Tipo de Edificação	X	Residencial		Comercial		Industrial	Institucional
		Misto		Público		Outros	
Zona		Rural	X	Urbana			
Época Construção		Antes de 1979	X	Depois de 1979			
Posicionamento		Transversal		Longitudinal		X	Pontual
		Aérea		Subterrânea		X	Superfície
2ª Coordenadas	N	0			E	0	
05 DADOS CADASTRAIS							
Extensão da Faixa de Domínio na localidade (m)			30				
Extensão da Faixa "Non Aedificandi" na localidade (m)			15,00				
Área aproximada da Ocupação (m²) Faixa de Domínio							
Área aproximada da Ocupação (m²) na Faixa "Non Aedificandi"							
Área aproximada da Ocupação (m²) na Faixa de Domínio e Faixa "Non Aedificandi"			59,96				
06 OBSERVAÇÕES							

	<p>CADASTRO DE OCUPAÇÃO</p>	
<p>07</p>	<p>RELATÓRIO FOTOGRÁFICO DA OCUPAÇÃO</p>	
		
<p>Data da Foto: 03/04/14 - Direção: 22,9 - Latitude: -19,3227227172063 - Longitude: -40,0734388456122</p>	<p>Data da Foto: 03/04/14 - Direção 356,4 - Latitude -19,322778750229 - Longitude -40,0733767357097</p>	
		
<p>Data da Foto: 03/04/14 - Direção: 186,7 - Latitude: -19,3227966455923 - Longitude: -40,0734030548856</p>		

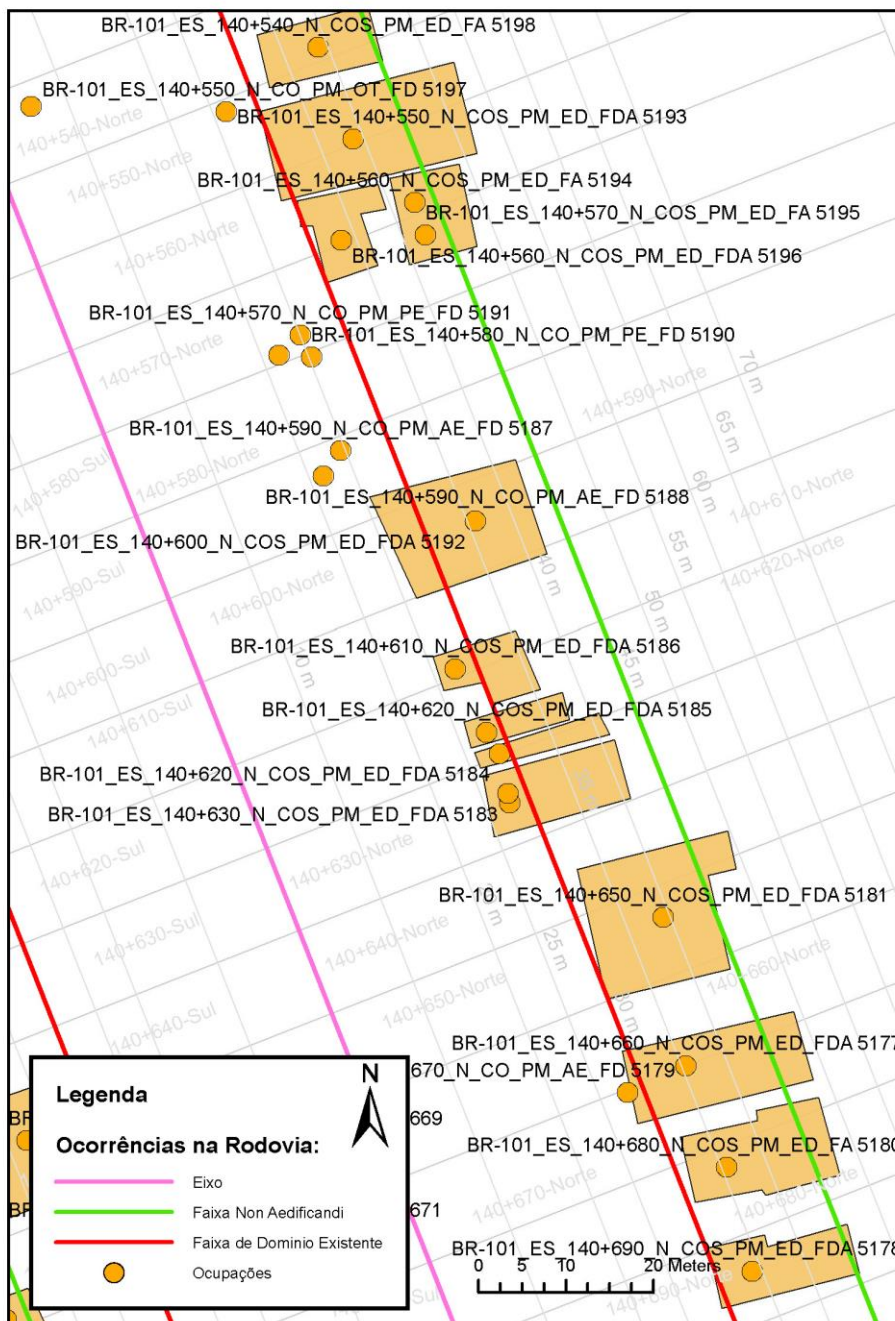




CADASTRO DE OCUPAÇÃO





08

CROQUI ESQUEMÁTICO



		CADASTRO SÓCIOECONÔMICO									
01 DADOS DO LEVANTAMENTO DE CAMPO											
Código Cadastro		BR-101_ES_140+610_N_COS_PM_ED_FDA 5186									
Técnico Responsável		ALAN PIRES DE OLIVEIRA			Data	03/04/2014					
02 DADOS DO OCUPANTE											
Nome / Razão Social		DEJAND DE MORAIS SALES									
Contato		27 997930351									
03 DADOS DO ENTREVISTADO											
Nome do Entrevistado											
Contato											
04 LOCALIZAÇÃO											
Rodovia	BR-101	km	140+610	Sentido	NORTE						
Município	LINHARES	Bairro	CANIVETE	UF	ES						
Coordenadas	N	7863109,603	E	387238,995							
Zona		Rural	X	Urbana							
Dados Gerais:											
X	Entrevista Realizada		Adulto Ausente		Recusa à Entrevista						
	Ocupação Fechada		Ocupação Abandonada		Outros						
05 CARACTERÍSTICAS DA OCUPAÇÃO											
Condições de Ocupação		X	Próprio		Alugado		Cedido		Ocupação		Outros
Tempo de Ocupação		10									
Tipo de Documentação Existente											
	Escritura Registrada		Documento de Posse		Requerimento de Usucapião						
	Termo de Cessão		Termo de Doação		Contrato de Compra e Venda						
	Recibo de Compra e Venda		Nenhum Documento		Não Informado						
X	Outros: RECIBO DE COMPRA E VENDA										
Tipologia da Construção											
Fechamento			Construção e madeira	X	Construção em alvenaria		Construção mista		Outras		
Cobertura			Laje	X	Fibrocimento		Cerâmica		Plástico		Madeira
			Zinco		Material aproveitado		Outros				
Área Construída e Número de Pavimentos da Ocupação											
Área Total Construída (m ²)		59,96				nº de Pavimentos		1			
06 CONDIÇÕES DA OCUPAÇÃO											
Condições de Utilização											
X	Exclusivamente Residencial				Exclusivamente Comercial				Exclusivamente Industrial		
	Agropecuários				Residencial e Industrial				Residencial e Comercial		
	Outros:										
07 CARACTERÍSTICAS DA OCUPAÇÃO RESIDENCIAL											
Categoria dos Ocupantes											
Tipos		Quantidade									
Membros da família		5									
Empregados permanentes		0									
Empregados temporários		0									
Parceiros/meeiros		0									
Outros		0									
Economia de Subsistência			Sim	X	Não						
Tipo de Produção local			Agricultura		Criação de Animais		Manufatura		Máquinas e Equipamentos		Outros

		CADASTRO SÓCIOECONÔMICO					
Condições do Entrevistado							
X	Titular da Família		Cônjuge do Titular da Família		Titular da Família Secundária		
	Cônjuge do Titular da Família Secundária		Outros:				
Tipo de Residência							
X	Edificação Isolada		Conjunto de Edificações		Condomínio		
	Aglomerado subnormal		Aglomerado Rural		Outros:		
08	CARACTERÍSTICAS DA OCUPAÇÃO COMERCIAL / INDUSTRIAL						
Condições do Entrevistado							
	Dono do Estabelecimento		Funcionário		Outros:		
Atividade Comercial							
	Bar		Mercearia		Quitanda		
	Farmácia		Barraca		Barbearia		
					Açougue		
					Indústria		
	Outros:						
Faturamento Médio Mensal (R\$)							
	Menos de 250,00		De 251,00 à 500,00		De 501,00 à 1.000,00		
	De 2.001,00 à 5.000,00		De 5.001,00 à 10.000,00		Mais de 10.000,00		
Categoria dos Empregados:		0	Mão de obra familiar			0	Contratados
09	ESTIMATIVAS E PERSPECTIVAS						
Valores Estimados da Ocupação pelo Ocupante (R\$)							
Expectativas Quanto ao Futuro							
X	Interesse em permanecer no local		Interesse em permanecer no bairro		Interesse em permanecer no município		
	Interesse em ir para a área urbana		Interesse em retornar ao local de origem		Interesse em ir para a área rural		
	Outros:						
Expectativas Quanto a Mudança de Atividade							
	Interesse em parecer na mesma atividade			Interesse em mudar de atividade			
	Outro tipo de atividade:						
Viabilidade do Remanescente do Terreno Ocupado							
	Há área remanescente suficiente para a relocação da ocupação						
	Há área para a manutenção dos modelos de produção vigentes						
X	Não há área suficiente para a relocação da ocupação						
	Não há área suficiente para a relocação e produção vigentes						
	As condições topográficas da área são adversas para qualquer tipo de relocação						
	Outros:						