
		CADASTRO DE OCUPAÇÃO					
01 DADOS DO LEVANTAMENTO DE CAMPO							
Código Cadastro		BR-101_ES_140+470_N_COS_PM_ED_FDA 5206					
Técnico Responsável		ALAN PIRES DE OLIVEIRA			Data	03/04/2014	
02 DADOS DO OCUPANTE							
Nome / Razão Social		APARECIDA DA SILVA					
Contato		-					
03 LOCALIZAÇÃO							
Rodovia	BR-101	km	140+470	Sentido	NORTE		
Município	LINHARES	Bairro	CANIVETE	UF	ES		
Coordenadas	N	7863250,783			E	387186,138	
04 CARACTERIZAÇÃO							
Localização		Pista Principal	X	Pista Marginal			
Faixa Ocupada		Faixa de Domínio		Faixa "Non Aedificandi"	X	Faixa de Domínio e Faixa "Non Aedificandi"	
Tipo de Ocupação	X	Edificação		Barraca		Placa	Outdoor
		Totem		Agricultura		Entulho	Radar
		Semáforo		Muro			Caixa D'Água
		Rede de Telecomunicação		Rede de Água e Esgoto			Rede de Eletricidade
		Rede Petróleo e Gás		Ponto de Ônibus			Outros
Tipo de Edificação	X	Residencial		Comercial		Industrial	Institucional
		Misto		Público		Outros	
Zona		Rural	X	Urbana			
Época Construção	X	Antes de 1979		Depois de 1979			
Posicionamento		Transversal		Longitudinal	X	Pontual	
		Aérea		Subterrânea	X	Superfície	
2ª Coordenadas	N	0			E	0	
05 DADOS CADASTRAIS							
Extensão da Faixa de Domínio na localidade (m)			30				
Extensão da Faixa "Non Aedificandi" na localidade (m)			15,00				
Área aproximada da Ocupação (m²) Faixa de Domínio							
Área aproximada da Ocupação (m²) na Faixa "Non Aedificandi"							
Área aproximada da Ocupação (m²) na Faixa de Domínio e Faixa "Non Aedificandi"			51,93				
06 OBSERVAÇÕES							

	<p>CADASTRO DE OCUPAÇÃO</p>	
<p>07</p>	<p>RELATÓRIO FOTOGRÁFICO DA OCUPAÇÃO</p>	
		
<p>Data da Foto: 03/04/14 - Direção: 55,5 - Latitude: -19,3214358855219 - Longitude: -40,0739634689317</p>	<p>Data da Foto: 03/04/14 - Direção 68,4 - Latitude -19,3214358855219 - Longitude -40,0739634689317</p>	
		
<p>Data da Foto: 03/04/14 - Direção: 20,9 - Latitude: -19,3214991688908 - Longitude: -40,0739833340422</p>		

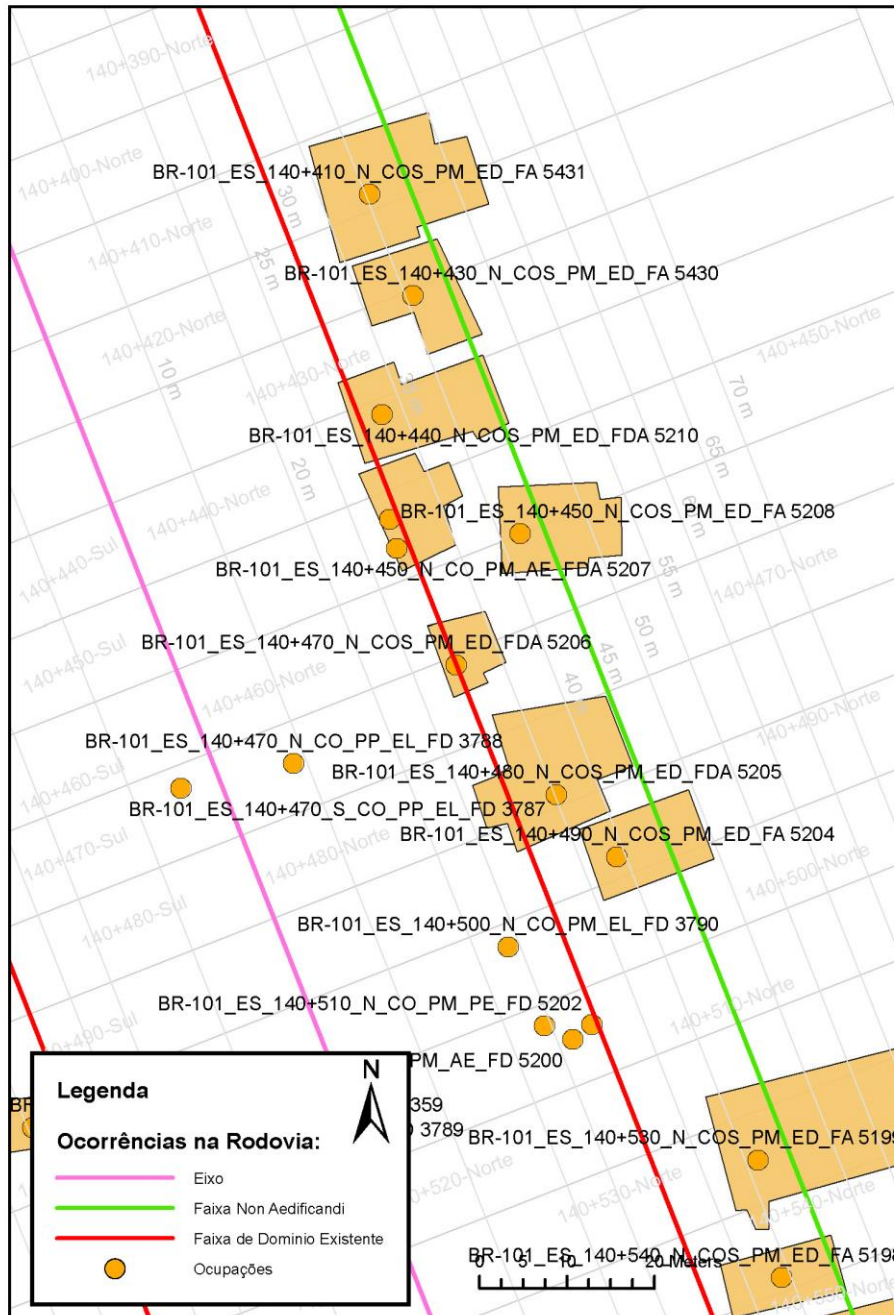




CADASTRO DE OCUPAÇÃO





08

CROQUI ESQUEMÁTICO



		CADASTRO SÓCIOECONÔMICO										
01 DADOS DO LEVANTAMENTO DE CAMPO												
Código Cadastro		BR-101_ES_140+470_N_COS_PM_ED_FDA 5206										
Técnico Responsável		ALAN PIRES DE OLIVEIRA			Data	03/04/2014						
02 DADOS DO OCUPANTE												
Nome / Razão Social		APARECIDA DA SILVA										
Contato		-										
03 DADOS DO ENTREVISTADO												
Nome do Entrevistado		APARECIDA DA SILVA										
Contato												
04 LOCALIZAÇÃO												
Rodovia	BR-101	km	140+470	Sentido	NORTE							
Município	LINHARES	Bairro	CANIVETE	UF	ES							
Coordenadas	N	7863250,783	E	387186,138								
Zona		Rural	X	Urbana								
Dados Gerais:												
X	Entrevista Realizada		Adulto Ausente		Recusa à Entrevista							
	Ocupação Fechada		Ocupação Abandonada		Outros							
05 CARACTERÍSTICAS DA OCUPAÇÃO												
Condições de Ocupação		X	Próprio		Alugado		Cedido		Ocupação		Outros	
Tempo de Ocupação		40										
Tipo de Documentação Existente												
	Escritura Registrada		Documento de Posse		Requerimento de Usucapião							
	Termo de Cessão		Termo de Doação		Contrato de Compra e Venda							
	Recibo de Compra e Venda		Nenhum Documento		Não Informado							
X	Outros: RECIBO											
Tipologia da Construção												
Fechamento		Construção e madeira	X	Construção em alvenaria		Construção mista		Outras				
Cobertura		Laje		Fibrocimento	X	Cerâmica		Plástico		Madeira		
		Zinco		Material aproveitado		Outros						
Área Construída e Número de Pavimentos da Ocupação												
Área Total Construída (m ²)		51,93			nº de Pavimentos			1				
06 CONDIÇÕES DA OCUPAÇÃO												
Condições de Utilização												
X	Exclusivamente Residencial				Exclusivamente Comercial				Exclusivamente Industrial			
	Agropecuários				Residencial e Industrial				Residencial e Comercial			
	Outros:											
07 CARACTERÍSTICAS DA OCUPAÇÃO RESIDENCIAL												
Categoria dos Ocupantes												
Tipos		Quantidade										
Membros da família		4										
Empregados permanentes		0										
Empregados temporários		0										
Parceiros/meeiros		0										
Outros		0										
Economia de Subsistência			Sim	X	Não							
Tipo de Produção local			Agricultura		Criação de Animais		Manufatura		Máquinas e Equipamentos		Outros	

		CADASTRO SÓCIOECONÔMICO					
Condições do Entrevistado							
X	Titular da Família		Cônjuge do Titular da Família		Titular da Família Secundária		
	Cônjuge do Titular da Família Secundária		Outros:				
Tipo de Residência							
X	Edificação Isolada		Conjunto de Edificações			Condomínio	
	Aglomerado subnormal		Aglomerado Rural			Outros:	
08	CARACTERÍSTICAS DA OCUPAÇÃO COMERCIAL / INDUSTRIAL						
Condições do Entrevistado							
	Dono do Estabelecimento		Funcionário			Outros:	
Atividade Comercial							
	Bar		Mercearia		Quitanda		Açougue
	Farmácia		Barraca		Barbearia		Indústria
	Outros:						
Faturamento Médio Mensal (R\$)							
	Menos de 250,00		De 251,00 à 500,00		De 501,00 à 1.000,00		De 1.001,00 à 2.000,00
	De 2.001,00 à 5.000,00		De 5.001,00 à 10.000,00		Mais de 10.000,00		
Categoria dos Empregados:		0	Mão de obra familiar			0	Contratados
09	ESTIMATIVAS E PERSPECTIVAS						
Valores Estimados da Ocupação pelo Ocupante (R\$)							
Expectativas Quanto ao Futuro							
X	Interesse em permanecer no local		Interesse em permanecer no bairro			Interesse em permanecer no município	
	Interesse em ir para a área urbana		Interesse em retornar ao local de origem			Interesse em ir para a área rural	
	Outros:						
Expectativas Quanto a Mudança de Atividade							
	Interesse em parecer na mesma atividade			Interesse em mudar de atividade			
	Outro tipo de atividade:						
Viabilidade do Remanescente do Terreno Ocupado							
X	Há área remanescente suficiente para a relocação da ocupação						
	Há área para a manutenção dos modelos de produção vigentes						
	Não há área suficiente para a relocação da ocupação						
	Não há área suficiente para a relocação e produção vigentes						
	As condições topográficas da área são adversas para qualquer tipo de relocação						
	Outros:						