
		CADASTRO DE OCUPAÇÃO					
01 DADOS DO LEVANTAMENTO DE CAMPO							
Código Cadastro		BR-101_ES_125+590_S_COS_PM_ED_FDA 5019					
Técnico Responsável		MAICON ANDRÉ GOETTERT			Data	03/04/2014	
02 DADOS DO OCUPANTE							
Nome / Razão Social		JOVINO VIANA DE SOUZA					
Contato		27 996292242					
03 LOCALIZAÇÃO							
Rodovia	BR-101		km	125+590		Sentido	SUL
Município	SOORETAMA		Bairro	CENTRO		UF	ES
Coordenadas	N	7877737,371			E	384864,728	
04 CARACTERIZAÇÃO							
Localização		Pista Principal	X	Pista Marginal			
Faixa Ocupada		Faixa de Domínio		Faixa "Non Aedificandi"	X	Faixa de Domínio e Faixa "Non Aedificandi"	
Tipo de Ocupação	X	Edificação		Barraca		Placa	Outdoor
		Totem		Agricultura		Entulho	Radar
		Semáforo		Muro			Caixa D'Água
		Rede de Telecomunicação		Rede de Água e Esgoto			Rede de Eletricidade
		Rede Petróleo e Gás		Ponto de Ônibus			Outros
Tipo de Edificação	X	Residencial		Comercial		Industrial	Institucional
		Misto		Público		Outros	
Zona		Rural	X	Urbana			
Época Construção	X	Antes de 1979		Depois de 1979			
Posicionamento		Transversal		Longitudinal		X	Pontual
		Aérea		Subterrânea		X	Superfície
2ª Coordenadas	N	0			E	0	
05 DADOS CADASTRAIS							
Extensão da Faixa de Domínio na localidade (m)			30				
Extensão da Faixa "Non Aedificandi" na localidade (m)			15,00				
Área aproximada da Ocupação (m²) Faixa de Domínio							
Área aproximada da Ocupação (m²) na Faixa "Non Aedificandi"							
Área aproximada da Ocupação (m²) na Faixa de Domínio e Faixa "Non Aedificandi"			178,5				
06 OBSERVAÇÕES							

	<p>CADASTRO DE OCUPAÇÃO</p>	
<p>07</p>	<p>RELATÓRIO FOTOGRÁFICO DA OCUPAÇÃO</p>	
		
<p>Data da Foto: 03/04/14 - Direção: 162,9 - Latitude: -19,1904985718608 - Longitude: -40,0949639920519</p>	<p>Data da Foto: 03/04/14 - Direção 139,2 - Latitude -19,1903363820344 - Longitude -40,0949483178929</p>	
		
<p>Data da Foto: 03/04/14 - Direção: 235,2 - Latitude: -19,1905845282778 - Longitude: -40,0950064883009</p>		

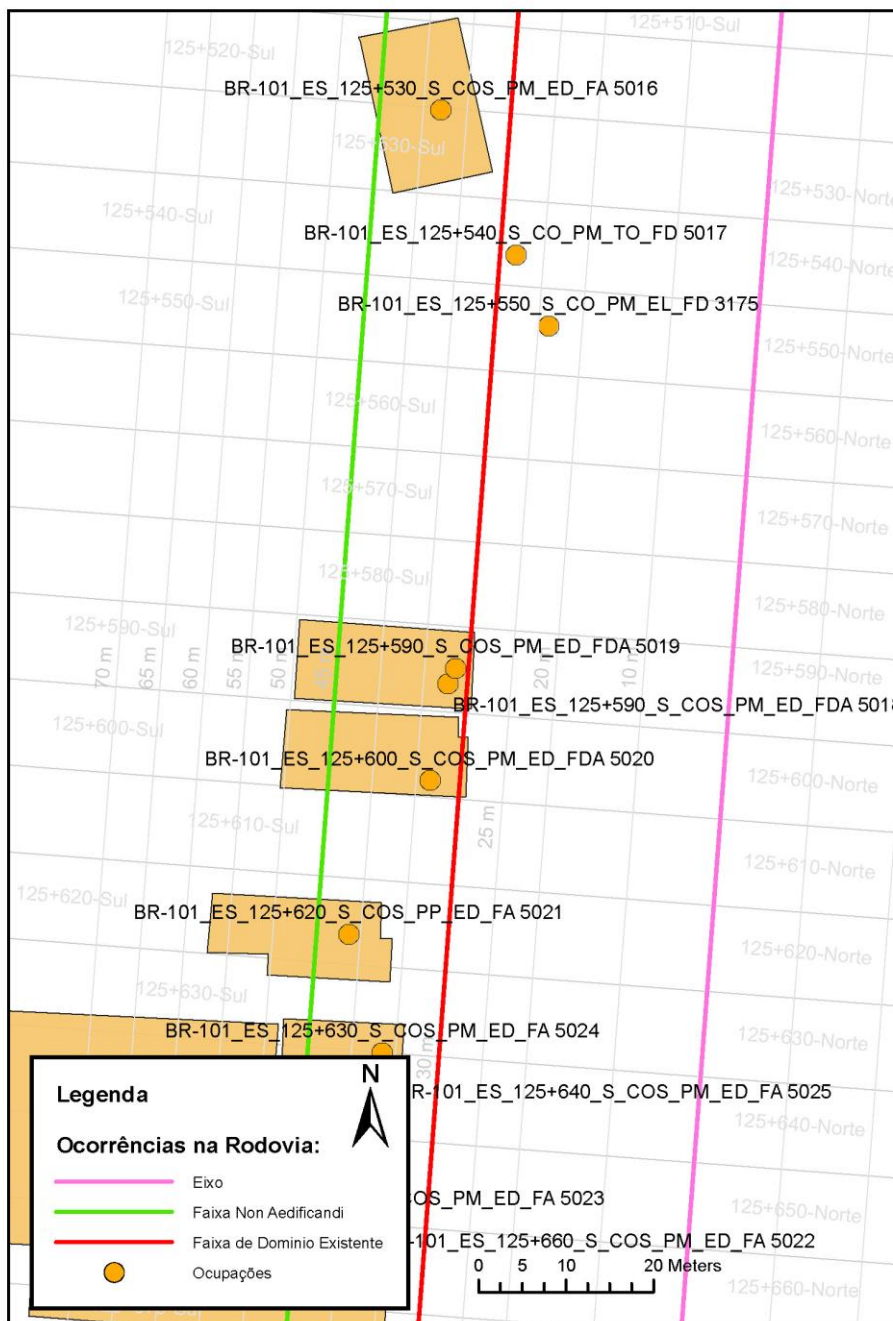




CADASTRO DE OCUPAÇÃO





08

CROQUI ESQUEMÁTICO



		CADASTRO SÓCIOECONÔMICO					
01 DADOS DO LEVANTAMENTO DE CAMPO							
Código Cadastro		BR-101_ES_125+590_S_COS_PM_ED_FDA 5019					
Técnico Responsável		MAICON ANDRÉ GOETTERT			Data	03/04/2014	
02 DADOS DO OCUPANTE							
Nome / Razão Social		JOVINO VIANA DE SOUZA					
Contato		27 996292242					
03 DADOS DO ENTREVISTADO							
Nome do Entrevistado		JOVINO VIANA DE SOUZA					
Contato		27 996292242					
04 LOCALIZAÇÃO							
Rodovia	BR-101		km	125+590		Sentido	SUL
Município	SOORETAMA		Bairro	CENTRO		UF	ES
Coordenadas	N	7877737,371			E	384864,728	
Zona		Rural	X	Urbana			
Dados Gerais:							
X	Entrevista Realizada					Adulto Ausente	
	Ocupação Fechada					Ocupação Abandonada	Outros
05 CARACTERÍSTICAS DA OCUPAÇÃO							
Condições de Ocupação		X	Próprio		Alugado		Cedido
Tempo de Ocupação		40					
Tipo de Documentação Existente							
	Escritura Registrada					Documento de Posse	
	Termo de Cessão					Termo de Doação	
	Recibo de Compra e Venda					Nenhum Documento	Não Informado
X	Outros: CONTRATO DE COMPRA E VENDA						
Tipologia da Construção							
Fechamento		Construção e madeira	X	Construção em alvenaria		Construção mista	Outras
Cobertura		Laje		Fibrocimento	X	Cerâmica	
		Zinco		Material aproveitado		Outros	
Área Construída e Número de Pavimentos da Ocupação							
Área Total Construída (m ²)		178,50			nº de Pavimentos		2
06 CONDIÇÕES DA OCUPAÇÃO							
Condições de Utilização							
X	Exclusivamente Residencial					Exclusivamente Comercial	
	Agropecuários					Residencial e Industrial	
	Outros:						
07 CARACTERÍSTICAS DA OCUPAÇÃO RESIDENCIAL							
Categoria dos Ocupantes							
Tipos		Quantidade					
Membros da família		4					
Empregados permanentes		0					
Empregados temporários		0					
Parceiros/meeiros		0					
Outros		0					
Economia de Subsistência			Sim	X	Não		
Tipo de Produção local		Agricultura		Criação de Animais		Manufatura	
						Máquinas e Equipamentos	Outros

		CADASTRO SÓCIOECONÔMICO					
Condições do Entrevistado							
X	Titular da Família				Cônjuge do Titular da Família		
	Cônjuge do Titular da Família Secundária				Outros:		
Tipo de Residência							
X	Edificação Isolada				Condomínio		
	Aglomerado subnormal				Outros:		
08 CARACTERÍSTICAS DA OCUPAÇÃO COMERCIAL / INDUSTRIAL							
Condições do Entrevistado							
	Dono do Estabelecimento				Funcionário		
	Outros:						
Atividade Comercial							
	Bar				Quitanda		
	Farmácia				Indústria		
	Outros:						
Faturamento Médio Mensal (R\$)							
	Menos de 250,00				De 501,00 à 1.000,00		
	De 2.001,00 à 5.000,00				Mais de 10.000,00		
Categoria dos Empregados:		0		Mão de obra familiar		0	
						Contratados	
09 ESTIMATIVAS E PERSPECTIVAS							
Valores Estimados da Ocupação pelo Ocupante (R\$)				R\$ 2.500.000,00			
Expectativas Quanto ao Futuro							
X	Interesse em permanecer no local				Interesse em permanecer no município		
	Interesse em ir para a área urbana				Interesse em ir para a área rural		
	Outros:						
Expectativas Quanto a Mudança de Atividade							
X	Interesse em parecer na mesma atividade						Interesse em mudar de atividade
	Outro tipo de atividade:						
Viabilidade do Remanescente do Terreno Ocupado							
	Há área remanescente suficiente para a relocação da ocupação						
	Há área para a manutenção dos modelos de produção vigentes						
X	Não há área suficiente para a relocação da ocupação						
	Não há área suficiente para a relocação e produção vigentes						
	As condições topográficas da área são adversas para qualquer tipo de relocação						
	Outros:						